TECHE
UDINE

MANOSCRITTI

FONDO PRINCIPALE

Manoscritto n. **P_MSS_0520**

Nel Fondo Principale sono confluiti la maggior parte dei lasciti manoscritti pervenuti alla Biblioteca Civica «Vincenzo Joppi» nel corso del tempo: si tratta perciò di un fondo composito nel quale è possibile trovare manoscritti di argomento liturgico, scientifico, giuridico, botanico e altro.

Collocazione:

Biblioteca Civica "Vincenzo Joppi", Udine
https://www.techeudine.it/fondo-principale
https://www.sbhu.it/

ms. 520
(carte 1 - 626)

N.° 520
carte 1-18

Apografi Ciconi

~~[illegible]~~

Note varie sul
dialetto Friulano.

16

~~Albero Genealogico Savorgnan~~

~~o Brazzà~~

BIBLIOTECA CIVICA DI UDINE

/ Da Copia in carattere del secolo diverso, nell' Archivio Cernazai. / XXVIII/5

Il Crot di Grizan

Canzonete.

San Zorz fo un braf guerir
Ch' al veve par mistir
Di corri ator pal mond
Fasint il vagabond.
E lant, e chiaminand
Ator pelegrinand
Cula so lanze in man
Al rive ad un pantan.
Quand ch' al le' par passà
Al scomenzà a tremà
Parce che al vedè un crot
Che ai correve sot.
Pur par mostrà bravure,
E di no vè paure,
Al si fasè sot vos
Il segno sant de cros.
E sint montat in selle,
Par fa là la gabelle,
Come une sclopetade
Ai dà une spironade,
E po corrint di trot
Al rive dongie il crot,
E i fas cu la so lanze
Un bus tal miez de panze.
Dopo al dismonte jù,
Lu crot cui pis in su,
Al lasse la gabelle
E al tire fur la melle.

E in tal alzà il spadon
Al tire un corpeton,
Ai dà tre palossadis
E dodis forofadis;
E chiapant su il so crot,
Al giave dal sacut
Un pochie di cordele,
Lu pichie intor la siele.
Dopo che lu ha pichiat,
Cul spet insanganat
Ch' al veve dut in man,
Al entre par Grizan.
Vidintlu, i Borghesans
I sbatterin lis mans,
E chiassant e sberlant
I levin par devant.
Dopo che gran batae,
I siors e la canae
E verin par onor
Di sassal protetor.
E par tignì memorie
Ogni an di cheste istorie,
E fasin ballà il crot
Dos oris devant gnot.
E par ogni chianton
Dalla popolazion,
Dopo di chest affar,
E son clamaz Crotars.

XXXIII
51

Parafrasi e Commento Biblico
in dialetto Catalano. del Trecento

En nom de nostre Senyor Deu Ihesu X. sia e de la humil Verge Maria comença lo libre de Genesi en la qual se conte tot lo començament del mon.

Del prolech del libre de Genesi

Dix el libre de Genesi encomensament del mon crea Deus lo cel e la terra era buyda e tot lo mon era tenebres e l'esprit de Deu anava sobre les aygues, e ere tot lo mon axi com una pilota radona que fos feta de moltes coses axi con de terra e de pedres e de foch e que fos gitada en una lecuna d'aygua aytal ere tot lo mon. E dix nostre Senyor Deus: Sia feta lum e encontinent fo feta lum e la hora quella lum son feta foren los angels creats: e viu Deus que la lum era bona e departi la lum de les tenebres e appella aquella lum dia e les tenebres nit e axi fo fet lo començament de las obra del primer dia. E dix nostre Senyor lo segon dia: Sia fet firmament el mig de les aygues que partesquen les unes aygues de les altres, e fo fet. Axi feu nostre Senyor Deus fermament e aporta les aygues que eren desus lo fermament a aquelles que eren dejus lo fermament e appella nostre Senyor Deus aquel firmament cel, e axi fo acabada la hobre del segon dia. E dix nostre Senyor Deus en lo terç dia: Sian ajustades les aygues que son soto lo cel en un loch e aparescha secha e fo fet axi e appella Deus aquella secha terra e lo fermament de les aygues mar. E viu nostre Senyor que tot aso ere ben e dix: Engenre la terra e lin nasquen erbes e arbres que fasen frugt e sement e cascu segons lurs linatges dels quals romanguen

semens sobre terra e feren semens segons lurs linatges e atresi arbres que feren fruyts e avia cascú sement e cascú sa natura: e viu nostre Senyor Deus que era be e fo axí acabada la hobre del ters dia. E dix nostre Senyor Deus en lo quart dia: Sien fetes lumenaries en lo fermament del cel, que partesquen lo dia e la nit e sien senyals de les dies e deles nits e deles e deles anys e resplandesquen en lo fermament del cel e illuminen la terra e fo fet axí. E feu nostre Senyor Deus lums molts grauns l'aun mayor que senyoregas lo dia e l'altre menor que senyoregas la nit, lo maior çoés lo Sol e lo menor çoés la Luna e les estelles e posals nostre Senyor Deus en lo fermament del cel que illuminassen la terra e ques senyoregasen lo dia e la nit e que destriasen la lum des tenebres. Viu nostre Senyor que era be e axí fo acabada la hobra del quart dia. E dix nostre Senyor Deus en lo quint dia: Crien les aygues peys e coses vivens qui s' crien en les aygues cada cosa figurada e atresi tots los ocels cascú de son linatge. E viu nostre Senyor que era be e maravellos e dix los creats e multipliats les aygues de la mar e atresi crescan e moltipliquan sobre la terra e axí fo acabada la hobra del quint dia. E dix nostre Senyor Deus en lo VI dia: Nodresca la terra besties e coses vivens e totes animales e axí con reptiles cascuna de sa figura e fo fet axí. E viu nostre Senyor que era be e dix: Fasam home a ymaga e a semblanza nostra que senyoreg sobre los peys de la mar e sobre los ocels del cel e sobre les besties de la terra e sobre totes reptiles. E ben sabem nos que Deus en aquel temps no havia forma de home mas ell profeta desmostra que devia prendre forma de home con dix: Fasam home a ymaga e a semblanza nostra; e los jueus ni los paguans no volen aço creure. E forma nostre Senyor l'home del

pus estrayn elament çoés de la terra, e no de la pus ferma terra anf del lim e afo feu ell per crebament e per avilament del Diable, que aquel flach nodritt de sanch fos creter d'aquella santa gloria qu'ell avia perduda per ergul. E con l'ach fet, mes en ell esprit de vida e posalo en Paradis terrenal e mes en ell sabor de dormir e traseli una costala del costat e d'aquella forma la fembre e mentre que aqui dormia fo puiat lo seu sprit e viu tot aquell linatge que havia a nexer d'ell, e con se desperta, profeta de qui avant. E dixli nostre Senyor Deus a ell e a fo muler: Veyats que yo do a vos altres totes les erbes els arbres que fan fruyt e sament sobre terra que sia vianda vostra e deles besties e deles ocels e de les reptilés de la terra en los quals yo pose esprit de vida que agen que meniar e que viure. E viu nostre Senyor Deus que toutes les cofes que avien fetes eren bones e axi fo complit lo començament del mon e l'acabament de la obra del VI. dia. En lo VII dia feu los elamens en los altres feu les cofes que son en los elamens et hoys con en lo primer dia feu la fubstancia del dia çoés l'espiritual lum e tota l'espiritual criatura. En los altres VII dies feu les cofes que son en los elaments en los quals primeramente feu temporalitat del dia, çoés lo Sol e la Luna e les Estelles e posales el pus sobirá elament que el foch. El segon dia feu los peys e los ocels e posa los peys en l'ayqua e los ocels en l'aer. En lo ters dia feu les besties e l'home e lexalo el pus estrem elament çoés en la terra en aquel Paradis terrenal en lo qual nostre Senyor Deus posa Adam, e si Adam no agues peccat, engenrara l'home meyns de sutzura e meins de copdicia carnal e la muller consebera en aquella mateixa maniar e infantara sens dolor e aqui havia

arbres contra los defaliments de l'home que con l'home menjara del fruyt d'aquel arbre en lo temps que Deus havia posat que james no haguera fam e a la persi menjera del arbre de vida de qui avant ia no fora vell ne fora malat ne morira e con venguera a cap de XXX anys axi con ara les generacions passen e morem e viven altres e nexen aqui. Lavores aquels de XXX anys serien reebuts en pus alta gloria e farien loch a ana quells altres qui venguessen allo seria fet fins que fos complet lo nombre de les angels que minuaren del cel atresi aquells nombre d'omens que nostre Senyor havia perdonat. Estant Adam in Paradis li dix nostre Senyor Deus: Veges Adam de tots los fruyts de Paradis menge saul d'aquest en que a siencia de mal e de be e mostrali qual ere e dixli: Guarda que non menuchs que en aquella hora que 'n mengiras de mort moras. E lo Diable que fo gitat de Paradis per la sa superbia entes qu'el linatge devia puiar de Paradis en aquella santa gloria don ell fo gitat per sa culpa e albiras con lo enganas al enveye si li poria fer perdre aquella eretat de la santa gloria. E pres forma de serp e ana a la muller e dixli, que con jaurja al son marit que li consellas que menjas aquell fruyt que son Senyor li defenia e per aquella raho lo defenie nostre Senyor que non menjas car sabria mal e be. Jat si aquell Diable no digues nul temps veritat allo fo axi que Adam sabe mal e be depuxes que hac menjat del fruyt vedat que abans que Adam penas sabe per siencia e puys hac pecat sabe mal per provas e axi sabe mal e be. Eva creech la paraula del Diable e colli del fruyt e menjan e donan a son marit e ell menjan per amor d'ella enmantinent que menjat n' ach, foren encesos de foch de luxuria e fo nat entre

ells

ells un tal peccat que vetar nos viu en Dia e foren les animes mortes en ells que con l'ome ha peccat la anima jau soterrada en lo corf axi con lo cors mort fosterra hom al sepulchre. E con l'ome se torne à Deu per penitencia, la anima resuscita que jau soterrada en cors axi con Deus sa resuscitar les animes mortes con li plau, axi consebem que havem esser resuscitats el Derrer Dia. —

XXIII
12

Note sulle Lingue e Dialetti
parlati in Friuli —

XXIII/12

1249. Nella nota di quanto il Preposito di Cividale deve somministrare ai Canonici, che a quest'epoca vivevano in comunità, trovansi le seg. voci latino-barbare trasfuse nel friulano — 9

Congia — Congi Ciung

Pissonal Pesinale Pesenàl

Juncata Puncata

Zeromo

Staria

Pistum

Pissonal

Vinchi

1342 [illegible]

botol

treg

cuzd

lang

XXIII/12

I Francesi accentano l'ultima 8
sillaba, gli Italiani veri la
penultima [illegible]

XXIII/12 7

Tipo dello Slavo parlato
in Friuli e a Lubiana —

pompe

XXIII/12

1249. Nella nota di quanto il Preposito di Cividale deve somministrare ai Canonici, che a quest'epoca vivevano in comunità, trovansi le seg. voci latino-barbare trasfuse nel Friulano –

Congia – Congi Ciing
Pissonat Pesinale Pesinàl
Tunicata Pimcata
Zerome
Staria
Pistòm
Pissonat
Vinchi

1342 In ...

bote
trez
cucl.
lenz

XXIII/12 8

I Francesi accentano l'ultima sillaba, gli Italiani veri la penultima e in tal modo l'ultima vocale presso ~~tra~~ questi tien luogo la desinenza latina. Perciò Lombardi accorciano [illegible] parola e accentano ultima

e pompe

I Friulani analogamente ai Lombardi –

XXIII
12

1249. Nella nota di quanto il Preposito di Cividale deve somministrare ai Canonici, che a quell'epoca vivevano in comunità, trovansi le seg. voci latino-barbare trasfuse nel friulano —

Congia — Congi Ciinz
Pissonat Pesinale Pesenâl
Juncata Giuncata
Zeromo
Staria Staia, Stâr
Pistum cum lacte — Pistum
Pissonat de coreis — Pesenâl di cuèriis
Vinchine rafei

1342 In una bolla del Patr. Bertrando sulle pompe

botones, botons
trezebia, Strèzzis
cordella cordèlle
conzettis conzèttis nella chioma

XXIII/12 Saggi di dialetto friulano – dai Registri del Cameraro 15
del Duomo di Gemona, conservati nell' archiv. com. ivi

1.. Quandes per dar a [illegible] / [illegible] / chia [illegible]

XXIII/12

10

Nigra, ambasciatore Italiano a Parigi, ha pubblicato un lavoro sulle canzoni popolari del Piemonte raffrontate ai canti popolari delle altre nazioni celto-latine e specialmente sui canti Francesi. Ebbe gran successo in Allemagna ove fu anche tradotto – 3 agosto 1864

(Journal des Debats. biografia di Nigra

tidor
a
urado
del
ou
anchor
is
una
XXX
XXXI

XXIII
12

Saggi di dialetto friulano - dai Registri del Cameraro 15
del Duomo di Gemona, conservati nell' archiv. Com. ivi

... [illegible] per dar a lavorant (ricidivono) chie sfonga

XXIII
12

la langue, qui est une patrie 14 ... a Mestri Nichul impintador
anfri bi- ...

... il Quadro compendioso dei Dialetti Italiani (secondo l'Enciclo= 11
pedia Popolare del Pomba di Torino)

1. Famiglia Carnica. Il dialetto tipico è il Friulano, che il Berghaus nel suo Atlante chiama ladino, e pone nella stessa classe dei dialetti romanzi dell' Engadina e della Rezia elvetica. L'Udinese, il Bellunese e il Goriziano ne sono i rami principali.

2. Famiglia Veneta ... ec ....

I Friulani e i Sardi parlano una lingua di carattere affatto latino.

(Il Nipote del Vestaverde, 1856. pag. 140 e segg.

[illegible]

[illegible]

[illegible]

XXIII
12 Saggi di dialetto friulano — dai Registri del Cameraro 15
del Duomo di Gemona, conservati nell' archiv. com. ivi

[illegible] per dar a [illegible] / [illegible] / [illegible]

XXIII

XXIII
12
Nel Crepuscolo 27 giugno 1858 12
rubrica - Corrispondenza della Germania
Berlino 20 giugno.
= vi sono in Transilvania .... fra gli
altri popoli ... un picciol numero
di Bulgari e di Friulani

... [illegible] l'altar da
... foro indorado
... [illegible]
... par la [illegible]
... lis spesis
... par per una
... [illegible] . Dec. XXX
... spesis
... [illegible] n.° CXXXI

(441

XXIII
12 Saggi di dialetto friulano — dai Registri del Cameraro
del Duomo di Gemona, conservati nell' archiv. Com. ivi

1368 Spendey per dar a Carsiaut (~ indicavano) chia sfonga

1374 ... i Nichul impintidor
... t l'altar da

138 ... foro indorado
... Gabriel Fily del
... li mei Drow-

14 ... par la cuchez-
... per lis spesis
... pper per una
... pelin . Due XXX
... —

l'Av... ... nsis
... latine n° CXXXI

XXIII
12
14

la langue, qui est une patrie
aussi bien tout aussi bien que

XXIII
12
13

Simpri, Aver tu mi âs menade
Come muele di mulin;
Ma là Dio mi à iluminade;
Cognossut ai lu to fin.

Così cantava una pazza di Paluzza in Carnia
nello Spedale di Udine — 26 Ottobre 1857.

XXIII
12 Saggi di dialetto friulano – dai Registri del Cameraro del Duomo di Gemona, conservati nell' archiv. Com. ivi

1368 Spendey per dar a Lariant (arcidiacono) chie sfonge

XXIII
12

14

la langue, qui est une patrie aussi bien tout aussi bien que le pays, et qui separa les nations bien mieux que ne font les fleuves et les montagnes.

1374 ... Nichul inpintidor
... ent l'altar da

1389 ... int foro indaurado
... a Gabriel fily del
... delj mei saow=

1480 ... n par lu conchoz.
... par lis spesis
... apper per una
... impertin. Dux. XXX
Ba ... bo –

N.Ved. D ... tiensis
inco ... i latini n.° CXXXI

[illegible]

(441

[illegible]

XXIII

12 Saggi di dialetto friulano — dai Registri del Cameraro del Duomo di Gemona, conservati nell' archiv. com. ivi

1368 Spendey per dar a l'arcidiani (arcidiacono) chie ysonge lib. 8.

1374 Item spenday che io dey a Mastri Nichul impintidor per la tavola che l'impinti devant l'altar da Sant Jacu Duc. 7.

1389 Item spenday per le tavule d'arigint foro indaurado da dar la pas che io comperai da Gabriel Fily del Bol d'Udin per chomandament delj mei Ziarnedoy. Marcha de soldi VIII

1480 Item riceveis dal Plevan d'Avenzon par le conchor. di che fo fat enfra lor e noy par lis spesis che fes lo Chamiera segondo che appar per una charta per man de Indrigo Rampelin. Duc. XXX

Rossi — Gemona e il suo distretto pag. 60 —

Ved. Liruti. diss. de Origine linguae forojuliensis inedita, Bibl. S. Marco. Classe X codici latini n.° CXXXI

XXIII

12

XXIII/12

= Circa 1600 ...

circolo di ... a

circolo ... mania,

un mi... a

Spagn... Grigione,

di Mo... si

ritiene ... a,

Non ... Tafia,

del ... arzo,

e dell...

quella,

(Agostino ... annal.

statist.

XXIII/12

Dal *Crepuscolo* 27 giugno 1858

Austria - Corrispondenza della Germania. Berlino 20 giugno -

= .... vi sono in Transilvania fra gli altri popoli = un piccol numero di Bulgari e di Friulani =

XXIII 1/2

XXIII / 12

= Circa 4600 abitanti della valle di Gardena nel circolo di Bolzano, e 6800 nella valle di Badia circolo di Brunopoli, parlano la lingua romanica, un misto d'italiano, latino, francese, tedesco e spagnuolo, somigliante a quello della valle Grigiona di Monastero e dell'Engaddina. Da taluni si ritiene essere quella lingua di origine etrusca. Non dissimile è il dialetto della valle Nassa, del Livinallongo, ossia della valle d'Andrazzo, e della valle d'Ampezzo, continuazione di quella del Cadore. =

(Agostino Perini - Cenni statistici del Trentino - Annal. statist. vol. 76. p. 194. -)

XXIII
1-2

18

Sismondi - Il popolo colà dov'era più soggiogato (più entro dell'Imp. Rom.) appresso maggiormente sforzavasi di imparare la favella dei suoi padroni, così avvenne dei Carni e Veneti in Friuli che appresero il Latino volgare)

XXVIIII
2

N. 520
c. 19-98

Apografi di G. D. Ciconi

Note di agraria

23

26

uolo d' alluvione o

posto. opera d'acque

epitono. ...

XXVIII

19

Frumento, o grano duro, grano siciliano o d'Alessandria Andriolo – Friul. Formenton. – (Triticum Turgidum) Foglie lunghe ... culmo voluto, spica quadrata, barbe lunghe ... – Principale varietà si è il Triticum coeruleum, che spiche e foglie d'un color cinereo tendente al bleu

Pire. – Grano farro piccolo. Triticum monococcum

Scandella – od orzo distico Hordeum distichum grani vestito spiga lunga compressa

Orzo a ventaglio. – Hordeum zeocriton Barbe lunghe divaricate a forma di ventaglio, grano vestito, pesante.

Orzo celeste. Hordeum celeste, spiga cinereo tendente al bleu, grani che difficilmente si staccano ... nudi

Orzo Maschio – Hordeum hexastichon – Grani vestiti spiga ... sei ranghi regolari, tallisce ...

... piccoli – ...

e Piana contarena met. 112 nel mese

VIII. C. 11

Isola di Pietrelunga ...

28-A VI

23

26

uolo d' alluvione o

sposto. opera d'acque

esistono. Greifsadt e

20 iomo del mare

nanee e variabilissimo

24 medio

la studatta

o nel

21 ci Accarossi

lsione.

menti e

ke biquetetto

ire

ito della

ia

Pater dal

, all'attuale

cinque

ro a

... presso ...

e Piana contarina met. 112 nel mese

VIII C. 222
28=A 16
34 X

nolo d' alluvione o
...posto. opera d'acque
esistono. perciò ... e
...ionno del mare
...manee e variabilissimo

XXVIII

Il Consiglio Dipartiment. chiederà al Governo — 21
che nel Dipart. venga stabilita una Commissione
composta di uomini saggi ed illuminati
presieduta dal Prefetto, l'istituto della quale
sarà il promuovere e favorire per tutti i
modi possibili il prodotto e le manifatture
di seta come unica sorgente della Diparti-
mentale prosperità.
Tassa sui campi non piant. a gelsi non più
di 10 cent per campo –

...dio
...i stradetta
...o nel
...i ...
...tti e
...
...della
...
...Pater dal
...all'attuale
...cinque
...no e
...degnità presso ... Udine
e Piave contorerra ... nel mese

Caudamougl audampaulio

Vajont Dembser Lauhaud

Gemuller

Scuola di Pietroburgo ...

23

26

...olo d' alluvione o
...posto. opera d' acque
...esistono: Greifswald e
...iono del mare
...manee e variabilissimo

24

...medio
...a staudalta

...o nel

...tici Lanzarote
...menti e
...ha liquefatto

...ito della

...ia
...Pater del
..., all'attuale
...cinque

...uo a

...vendemmia presso gli udinesi
e Piana contarena met. 112 nel mese

XXVIII/2 X

22

„In Italia l'accademia /agraria/ che meglio meritò coi suoi lavori fama e gratitudine è quella dei Georgofili istituita in Firenze nel 1753, che si crede la più antica d'Europa. Dopo quella dei Georgofili vuolsi citare l'accademia di Verona; però quella di Udine, ch'ora più non esiste, fu la prima a pubblicare le sue Memorie /1772/-„

Encilop. Popolare. Torino - ec. suppl. Art. Istituzioni Agrarie. p. 213

Louchaud

Isola di Pietrabuona

XXVII 2

34 3

1100 ... 28=A

20. 134 / 80 / 060

140 / 120 / 0180

23

26

d' alluvione o

T. opera d' acque

no. Greifiach a

el mare

e variabilissimo

24 medio

la studiata

.. nel

tici Accrescimenti e

tutti liquefatto

28=A

1444

tito della

ica

Pater del

, all'attuale

cinque

.. a

di 22–Udinesi

viene met. 1112 nel mese

Louchaud

XXVII / 2

26

Pianura friul. suolo d' alluvione o
meglio di trasporto. opera d'acque
che più non esistono. Preistoriche e

24

anche fonte pubblica — Palotte

28 = A 15[illegible] [illegible] più [illegible]

con [illegible]

[illegible]

[illegible]

alla [illegible]

14[illegible] [illegible]

13[illegible] Palotta [illegible]

[illegible]

lifermo

udio

studatta

nel

i Nanoronsi

anti a

i legnefatto

i delle

ta dal

all'attuale

inque

109
3.7
112.9 8

Declivio da Ponte S. Lanzio all' S. Aquileja piedi 22 — udinesi
e Piana contarina met. 112 sul mare

26

Pianura friul. suolo d' alluvione o
meglio di trasporto. opera d'acque
che più non esistono. Greiflach e

25

io. copiono del mare
e sotterranee è variabilissimo
lli è superficiale nel medio
0 a 40 passi sotto la strada
ca profondità
i calcari predominano nel
io -
massi erratici staccatisi
tisi dalle vette dei monti e
iando nel mare rimasti liquefatti
vano precipitarono.
ne e sabbie un detrito delle
e ciottoli
ne altipiano vi l'erica
in varj punti depositata dal
. Egli ~~...~~ discesa all'attuale
con ~~varj~~ alcuni progressivi e sempre
nti ritiri - Greflatt

109
13.7
112.98

Declivio da Porta S. Lazzaro a
P. Aquileja piedi 22 - udinesi
e Piana contarena met. 112 nel mese

95
75
165
165
18
1
35

Pianura friul. suolo d' alluvione o
maglio di trasporto. opera d' acque
che più non esistono. Greiflach e
da Rio. copiamo del mare
Il livello dell' acque sotterranee è variabilissimo
nei colli è superficiale nel medio
da 20 a 40 passi sotto la stradalta
a poca profondità
ciottoli calcari predominano nel
piano -



Gli immensi massi ~~sto~~ erratici trasportati
vi giunsero dalle vette dei monti e
galleggiando nel mare rimbalzati liquefatto
al piano precipitarono.
Le arene e sabbie un detrito delle
roccie e ciottoli
Brughiera altipiano ivi l'erica
argilla in varj punti depositata dal
mare. Egli ~~multiv~~ disceso all'attuale
livello con ~~varj~~ alcuni successivi e sempre
violenti ritiri - Greiflach

Declivio da Porta S. Lazzaro a
S. Aquileja piedi 22 - udinesi
e Piana contarena met. 110 sul mare

[illegible]

Catullo — 5 I Ciottoli delle campagne del Tagliamento sono della natura istessa di quelli del Piave. –

5 Il Piave correva per l'alveo attualmente occupato dal Sile –

5 Nel letto del Piave comunissimi i ciottoli di breccia calcare a varj colori arenarie gesso tufo calcare

Pollini 5 divide il Veronese in tre zone 1. regione collinesca sino a 400 met. sul mare – 2 montanesca da 400 a 1300 met – 3. alpina da 1300alle nevi

20 — La Claudia và da Altino a Mestre S. Michele opiancade Oltre S. Floriano Vacola Campendo Sai Ceneda Serravalle Belluno

5 Terreni terziarj sabbiosi e marnosi che vanno sino al mare

5 Calcaria secondaria col grauwatte

5 da Mo — Le stratificazioni nelle alpi Carniche e Giulie non seguono la dir. costante da Nord a Sud, benchè questa vi sia predominante

2 Santini .. M. Venda Euganei _alto met. 388

4 antico proverbio. Le nuvole vanno ai monti pioggia sicura – sono spinte da vento d'Ostro e Scirocco i monti ingannano le nuvole e i vapori



2. L'Ortler-spitz è il più elevato monte dell'Impero austriaco. in Tirolo. piedi 14.466 –

Zanon 11 L'arte della lana e Antonia in Udine nel 1368. Eranovi sino 36 mercanti o fabbricatori e 27 officine di tessitori di panni e apposito Magistrato che risiedeva ~~tutto~~ in una stanza sotto i portici di S. Giovanni

id 1 1685 ~~il te~~ Giacomo Ocioni piantò in Udine il primo telajo di stoffa di seta e i primi damaschi lavorati sono quelli del coro della chiesa dello Spedale civile

2 Catullo Schisto argilloso-ardesiaco dell'Alpi copre il calcare del Monte di Zomi granwacke arenaria con cemento siliceo

28

[illegible] dell' [illegible] e [illegible]

[illegible]

[illegible] la parte col [illegible]

[illegible]

[illegible]

~~[illegible]~~ [illegible]

[illegible] mattina e sera [illegible]

[illegible]

[illegible]

[illegible]

[illegible] bagno generale

annuaire du Bureau des Longitudes

Cade pioggia in un anno	centimetri
Parigi	53
Genova	140
Napoli	95
Venezia	81
Pietroburgo	46
London	33

Potage economico per 6 persone

Riso ko ½ Fumulo

Catullo T.A. Sopra la costituzione geognostico-fisica dei terreni e delle Prov. Venete. Padova 1838 Cartallier e Sicca. Vol. 1. in 8°. pag. 312

vici
inverno
memo
al
e
aima
bovini
no
itiano
ito,
ietà
am-
2)
di

XXVII

Rapporto fatto all' Accad.a dei Georgofili
di Firenze nel 30 Xbre 1838 -

= Quindi lo vedete, l'azione della foglia
delle Filippine quale risulta dalle esperienze
dei commentanti essa ache si riduce. allunga
un poco la vita del baco, lo illanguidisce,
lo fà meno atto a resistere alle malattie
che vengono da debolezza e più proclive
a convulsioni; produce meno bozzoli nella
proporzione di 21 a 27 riguardo al seme,
e di 37 a 61 riguardo ~~[illegible]~~ a libbre 100
di foglia; i bozzoli sono meno incartati
sicchè ne và in una libbra numero 201
invece di 181. Essa rendono qualche
poco meno di seta tratta nella propor=
zione di 98 3/4 a 100. Il titolo della
seta, è più fino d'un danaro circa,
e altresì è minore d'un danaro la forza.

L. Ridolfi Fabbroni - F. Tartini - Cosimo Vanni -
Vincenzo Savagnoli - R. Lambruschini Relatore.

Rep.o d'agricoltura Torino febbrajo 1839

Il Dini. Breve compendio [illegible]
[illegible] di Numij [illegible]
[illegible] Pavia [illegible] 1838
[illegible] 3 -
[illegible]

vol. cccr

Strade di Pietroburgo [illegible]

XXVIII
2

spesi di più -.

mancanza nel raccogliere il fieno dei monti e conservarlo per l'inverno

9 lo lasciano marcire senza nemmeno farlo pascolare essendo super. al numero del bestiame

Soffiada conserva i suoi vitelli e

14 la vitte così dovrebbe fare la Carnia

così nel Canal del Ferro accrescere bovini col raccogliere foraggi pel verno

9 potrebbe avere il doppio di bestiame

media alle dritta del Tagliam.

10 per incanalare le acque -

Pascolo dell' erba morta abolito,

11 costume che offende la proprietà e minora i foraggi

Moltiplicare ampliare case com- pentri

1

5 dirigere le acque all' opera e alla navigazione.

asciugar paludi con canali e fossi

8

nella bassa austriaca più paludi asciugati da M. Terela

X'

8 ne i più paludi nella bassa che era
Veneta -

Gorizia. Gorizia e Castagna e dintorni vanno
in Ungheria a far formaggi e
insalare carne porcina

41. Perché non si uccidono in Friuli
i porcini che vi crescono squisiti
e non si manda in quel regno
la carne insalata?

Gemona Altri a Trieste a far mercatori [illegible]
quei di S. Daniele in Istria ad ~~po~~
acconciare le viti.

I Carni a tessere tele e sarti in tutta Italia
I Tremonti a Venezia facchini; donne
portar acqua

Aviani e Schiavi emigrano special=
mente in Ungheria vendendo immagini
di Santi e chincaglierie

Altre ~~[illegible]~~ a destra del Tagliamento
emigra facchini a Venezia e [illegible]

Medio a destra Tagliam. emigrano
a lavorare vigne dell' isole dell' estuario
Veneto

~~alto piano~~

~~8~~ 7 media a sinistra bellissime – mancano
viti siepi fossi impianti – ottimo
per gelsi eppure appena se ne vede.

Svizzeri a Roma pistori e offellieri,
e ~~sif~~ sue arte artieri –

Lever. Più poveri i paesi ~~ove~~ e peggiori
le campagne ove maggiore l'emi=
grazione per un guadagno piccino.
Perchè le mandre di pecore di
Stramonti e Cadore vengono a
pascol inverno su queste terre, mentre
13 potrebbero gli abitanti averne, e
preparare quelle squisite formagelle
~~che cog~~ che non cedono ai formaggi
lodigiani in poca quantità,

Canale freddo, quivi condotto ~~darebbe~~
43 verrebbe a inaffiar queste arse
terre, bovini nell'estate languiscono
di sete.

Regna a sinistra è la più fertile
1 Ladisana la più ferace

bianchi
stag
autunno
Pro dell'
~~stima~~
ioche
vero
confinan
be ve
quella
iatico–
abitom.
nio
o

13 Servire canale Torgnan sarebbe
navigli da Cartionsa a Marano.

6 Fertil. agricol. migliorato da M. Zerele
con fossi e scoli e intepri-

1 Sterilità deve compensarsi coll'arti
e traffico, perciò proteggere arti
Strade canali – ~~miglio~~ diminuiti
coi comuni perciò bovini e prati

Canciani stabilisce che nel piano
del Friuli vi fossero 60 m ~~campi~~
bovi

Per calcolo sui campi arativi
uomini e bovini –

Famiglia 5 individui; due dei quali
lavoranti

Canciani dava campi 3 ½ per
ogni animal bovino, e 10 campi
per lavoratore

XXVIII
2

32

Zanon. 28. (Co. Asquini migliorò i vini bianchi
Co. Bertoli i vini del Friuli

id. 23 (Un ottanta per cento della popolaz. friulana si nutre col granoturco

id. (Il Friuli è forse sopra tutte le Prov. dell' Italia in una situazione la più opportuna per lo spaccio dei suoi vini; perciocchè che ha aperta la strada del mare con cui confina a mezzodì, e confina colla Carnia e colla Germania che ne sono affatto prive

Sola la Prov. del Friuli e quella di Venezia hanno porti sull' adriatico – Udine è lontano dal mare e Chilom. e dal porto fluv. di S. Giorgio da quello di Cervignano, e le fosse per condotte fino a Palma colle Chilom –

Journal ... 1841

XXIII
2

~~L'introduzione delle~~ Macchine

~~esigono~~ meno

31 adottare macchine in quei rami d'industria che si coltivano - molini seterie telerie filature -

40 migliorare le fabbriche di stoviglie, e tegole - Romani vi erano qui di eccellenti

74 Forare pozzi artesiani - nei medii tinti

Preliminare industria è lavoro materiale sotto tutte le forme - agricola, manifattrice, commerciale -

valori di agricoltura occupa più uomini, crea maggiori prodotti ed ha più bella influenza sulla salute del corpo e dell'animo - e perciò n'è la prima dell'arti

migliorare stromenti agricoli

28 migliorazione nella fabbr. dei vini ~~e modo~~ conservarli e modo di smercio interno senza affidarla a botti aspianti

29 In Francia esistono una società reale centrale agricola, 400 società nei diversi capi luoghi di dipartimento e cantone, 740 comizi agricoli e 27 poderi modelli

Lo stallaggio permanente permette di tener più bestiame, e trarne più concime e più fertilità d'ingrasso

~~Sipolo assai più fruttì~~

In Inghilterra un Ettaro rende in media 75 franchi, in Francia non rende che 30 - In Inghilterra su 4 individui non avvi che un agricoltore, in Francia vi sono tre agricoltori in quattro individui

La superiorità dell'Inghilterra deriva dalla divisione del lavoro, dall'impiego maggiore di macchine, e di bestiami e di concime

Ove sono latifondi nella bassa, avvicinarsi al sistema inglese - così la terra può soltanto ~~[illegible]~~ emulare la ~~divisione della~~ proprietà suddivisa e perciò più coltivata dell'alta

Sunde di Pietroburgo ...

Jour. Conn. Utilit.

XXVIII.

10

34

Un prato comune dà per Ettaro
3400 chilogr. di fieno e il nutrimento
di due vacche per 4 mesi —
Un Ettaro di prato irrigato dà
al primo taglio 8400 Chil. di fieno
e al secondo 4200 e il nutrimento
di due vacche almeno per due mesi
Dell'articolo sui prati di irrigazione
nel Jour. Conn. Utilit. an. 1834 vol. ?
pa. 13. —

In Francia ~~il frumento~~ si raccoglie
in via proporzionale in 135 totale
frumento 35, ossia il terzo di
~~tutte~~ i raccolti
avena 40 ossia 1/3 del frumento
Segala 23 poco meno della metà
del frumento
Orzo 14 1/3 circa un terzo id
meteil ossia frumento e segala
seminati raccolti e macinati insieme
ovvero grano misto,
10. 1/3 del frumento
Saraceno 7. un po' più del 1/4
gran turco e miglio. 6. un po' più di 1/8
grani minuti 2. circa il 1/18
queste ~~misure~~ proporzioni sono relative
alla misura Ettolitro non al peso —

2 3

In via media un Ettolitro di frumento pesa sopra 74 chilogrammi, e quello della segala ed avena sopra i 45 chilog.

Il prodotto medio in tutta la Francia è per Ettaro di Ettolitri 10,25 per il frumento. —

28

Il dipartimento di Francia che produce più vino è la Charente Inferiore che in via media computasi Ettolitri 2,600,000

Lamartine ~~Noi~~ La società ci impone doveri in proporzione dei benefizi che ci conferisce. ~~Noi~~ L'incivilimento migliore non è che il più largo riparto e il più giusto dei benefizj e dei pesi sociali — Il ricco ha più doveri perchè ha più beni il povero ha più titoli alle cure sociali perchè più disposto e più debole. Noi possidenti negozianti, se dalla proprietà delle terre e dall'industria e dal commercio caviamo più ricchezze, comodi e cognizioni, questo non ~~fuor~~ è per noi soltanto che la civilizzazione ce li frutta — Noi non li possediamo ~~[illegible]~~

Goverudini

35 legittimamente
non possiamo onorevolmente goderli
se non a condizione di ripartirli
~~[illegible]~~ e diffonderli fra le classi
men favorite dalla sorte e dalla civiltà.
noi dobbiamo confessar loro davanti
a Dio come davanti agli uomini una
parte di que' vantaggi che la società ci
ha fatti, ~~una~~ di quell'agiatezza che
la proprietà ci assicura, di quei lumi
che un'istruzione più elevata ci
ha dati e noi dobbiamo chiamarli
per quanto sta in noi al godi=
mento proporzionale del maggior
ben-essere sociale, dobbiamo promuovere
la loro agiatezza, il buon costume
l'istruzione, la ~~proprietà~~ provvidenza loro —
E la proprietà è il primo elemento
del ben essere ~~sociale~~ e a questa
si giunge sia col ~~buon impiego~~ utilizzare
dei capitali, sia in terre sia in mani ~~sia col risparmio~~
~~[illegible]~~ come
o industria come fa il possidente
e il negoziante, o col utilizzare
~~[illegible]~~ il salario dell'operajo finchè
giunge a formare un capitale
ajutare l'operajo, il bracciante a crearsi

il giornaliero a crearsi un capitale è il servizio più eminente che noi possiamo fare a questa classe sì numerosa ed interessante dell'umanità.

~~ finanze non tutti i capitali~~ sostanzialmente dei capitali

La cassa di risparmio n'è il mezzo

Essa riceve le minime somme frutta esattamente gli interessi rimborsa il capitale accresciuto de'risparmi alla prima dimanda, e in 14 anni e due mesi si raddoppia—

Lamartine, Cormenin, Delessert ne furono promotori in Francia

Si potrebbe terminare una parte con un pezzo del discorso di Lamartine sulla Cassa di risparmio Vedi Journ. connaissances utile 1834 No. 3— pag. 60—

34 — Utilissimo costruire delle Cisterne nei villaggi che mancano d'acqua, anche a spese comunali —

28 — La Francia somministra annualmente appena 60 litri di vino per ogni abitante, e questa medica quantità non è mai consumata annualmente

— Fabricazione del zucchero di Barbabietola
Journ. Conn. ut. 1834 No. 10 — pag. 254 per esteso

31 migliorare i molini —

Le corse Inglesi, senza dire del divertimento sono per la principal cagione della superiorità ippica dell'Inghilterra, perchè il contatto desta l'emulazione e l'emulazione è una virtù che tende alla perfettibilità. Il cavallo di corsa è il tipo rigeneratore della razza equina — perchè essendo strumento di locomozione forza e agilità in lui si combinano

15 converrebbe istituirne anche per gli asini dello stesso scopo —

In Inghilterra si comincia a farli correre ~~a [illegible] 18 mesi~~ due anni

In Francia si tengono corse in Allemagna in Belgio

Dice Plauto de mendico male meretur qui dat ei quod edat aut bibat nam et illud quod dat perdit et producit illi vitam ad miseriam

La Letterina nei terreni leggeri mediocremente fertili contiene meno succo ma più zuccherino e perciò va preferita

XXVIII
2

38 Brini d'arezzo –
Deprezzamento – vini di prezzo

22 Mezzajolo – affittuale a metadia

Poderi –

terreni ammontati – di monte

arato –
vanga conica – palle

zappa – –

bivente
erpice
estirpatore
sarchiatore
) ignoti a S. Marino

Concio – letame
e concime
concimajo – letamajo

Grantura..

Luginella – crocetta

someggiare – trasportare a dosso di mulo o asino –

a S. Marino si divide tutto il prodotto della terra in eguali porzioni meno la foglia dei gelsi che appartiene interamente al proprietario, qualora il mezzajolo non tenga bachi, e a contrabbilanciare siffatta perdita il primo soltanto sostiene il peso della tassa prediale

12 Coltivare le capre nei monti

Stabilire banche agricole –

Saggio siciliano
= Epperò che in noi sorge un pensiero di conforto nello scorgere la virile reazione di questo secolo agli ostacoli tutti che apponevansi all'incremento della civiltà e della prosperità sociale

La fortuna non è più retaggio di pochi ma patrimonio di tutti

Per torre la mendicità - lavoro e sanità -

Diffondere un Calendario o lunario agrario alla portata del contadino ad imitazione di quello che il Principe don Cosimo Conti volle che si distribuisse a tutti i suoi campagnoli dal 1836 in poi nel suo principato di Trevignano nello Stato Pontificio, denominato Calendario Sabatino dal luogo ove sorgeva l'antica Sabazia

29

Galignani's Messenger 28 aprile 1843

In Provenza l'olio d'oliva ha un insuperabile competitore nelle piante oleifere. I deputati del Varo hanno già rappresentato al Governo il danno che cagiona agli Olj Provenzali l'introduzione in Francia del Seme del Sesamum - ~~Il~~ Il Sesamo ~~[illegible]~~ paga una tassa di 2 fr. 50 cent. al quintale met (100 Kilogr.) e contiene una quantità d'Olio eguale alla metà del suo peso. L'Olio di Sesamo è adoperato specialmente nelle manifatture e particolarmente nella fabbricazione del Sapone -

25

Suolo di Pietroburgo ...

39 Eco della Borsa 1843 26 aprile N.° 17.
Ho un opera del Barone Dupin
In Francia sono coltivati a vino Ettari 2,356,760
nella barbabietola – 19,000
I dipartimenti più verso il centro ed il sud sono più addattati alla coltivazione della vita, e meno alla Barbabietola.
In 11 dipartimenti senza vigne vi sono ~~13,116~~ 13,116 Ettari coltivati a barbabietole –
Nei dipartimenti viniferi un Ettare di barbabietole dà per adequato 400 Chilogr. di zuccaro, e in quelli senza vigne dà 1,837 Chilogr. per Ettare
Mespo bene al nord della Francia –

aumentate le mandre e nodritele più ~~sovente~~ a lungo nelle stalle per aumentare il concime e fate così anche degli altri animali con infinito vostro avvantaggio ma prima di tutto assicurate la loro sussistenza coi foraggi artificiali ~~[illegible]~~ base principale d'ogni prosperità agricola. – Non è d'uopo saper guidare l'aratro o maneggiare la zappa per dar consigli sagaci Olivier de Serres, Rozier, Zanon

25

01 2 4
e continue
alla metà
Sefano è
manifatture
fabbricazione

2820
XXVIII
2

40

In Francia dal 1817 al 1832 - Ricchezza
un nato in abitanti 32,4
un morto in 39,4 -

Il grano ~~il vino~~ ~~non si possa~~ non si può vendere, ebbene si ~~tutti~~ l'agricoltura come il commercio si spenti per un altro articolo. Quale. il bestiame - Noi importiamo buoi cavalli, porci e pelli ~~[illegible]~~ da conciare lane - formaggi - ciò come è ad alto prezzo, cari sono i [illegible] - [illegible] nuove vie

coltivate le piante ~~oleagine~~ oleifere, [illegible] l'olio mancante giornalmente le radici per il cibo invernale, estendete la coltivaz. del ~~[illegible]~~ guado ~~e del [illegible]~~ delle piante tessibili perché si importano annualmente canape lini -

aumentate le mandre e nodritele più ~~sovente~~ a lungo nelle stalle per aumentare il concime e fate così anche degli altri animali con infinito vostro avvantaggio ma prima di tutto assicurate la loro sussistenza coi foraggi artificiali ~~[illegible]~~ base principale d'ogni prosperità agricola. - Non è d'uopo saper guidare l'aratro o maneggiare la zappa per dar consigli agraj

Olivier de Serres, Rozier, Zanon

Generalità

e tant'altri che ~~illustrarono~~ professarono le agrarie dottrine illuminarono il loro secolo, ~~vagavano~~ rapportavano forse la terra —

11

13

6

Susseguite bovi per il nostro campo e somministrare a Venezia e Trieste ~~giardini~~ — migliorare le razze dei cavalli — ~~B~~ corse — così la razza asinina —

Il ~~colza~~ ravizzone pianta autunnale vuol suolo umido leggero e il suo prodotto in buon terreno è 8 Ettoliti per arpent. e ogni Ettolitro da 26 libbre d'olio —

Il colza vuole terra grassa e leggera, entra in tutte ~~i terreni~~ le rotazioni agrarie senza nuocere a nessuna raccolta

N. 5

La Camelina abbisogna di ~~tre~~ stoppe soli mesi nel suolo per dare la sua raccolta — si può anche seminare immatura come concime, o servirsene al forno come combustibile — Gli basta una cattiva terra da segala e fa tutte le oleifere o la meno esigente.

9

La senape eccelente foraggio

Per la tintura

26

Il Cartamo che si semina in maggio in suolo sano e profondo, e di cui si colgono e seccano i fiori che danno un bel rosso

Il Rhus radicans - che da' giallo dorato
alla lane Il Sommaco che dà il giallo e il 41
colore di foglia secca
Il Berberis o Crespino che tinge in
spine-vinette
giallo le stoffe i cuoj e fino il legno.
Il Guado che tinge in giallo e non
esige ingrasso ed entra convenientemente
nelle rotazioni
Il Pastel guado che si moltiplica da se
come guado naturale e da' tre raccolte
all'anno della sua foglia - in suolo
profondo e terra ~~ricca~~ grasse può
sostituire l'endaco ed è pure
un eccellente foraggio.
20 La robbia pianta vivace e arrampicante
che dà un rosso che nè l'aria nè
il sole valgono a distruggere
Il Ligustro ligustro, rovistico le cui
bacche nere danno col carbonato di
potassa un blu pallido, colla calce
viva un blu glauco, e coll'acqua
seconda di calce un rosso vivo —
Piante tessili
Il Luppolo che serve alla fabbricazione
21 della birra e di tessuto
L'ortica che vale come foraggio
e può tagliarsi cinque o sei volte
in un estate e aumenta il latte
delle vacche, e si può tessere

Deprezzamento dei valori metallici –

Verso il principio del secolo XIV il marco d'argento in Francia valeva 3 franchi. In ogni periodo di 140 anni hà raddoppiato il suo valore nominale che a nostri giorni è arrivato 54 franchi

Tale progressione decrescente pare non dover rallentarsi ancora – perciò un capitale fisso perde in tale proporzione meno per cento del suo valor relativo dimodoche le derrate ora vendute 50 franchi ne costeranno 58 da qui 35 anni 60,

Da qui a 70 anni e così discorrendo

In Francia la Popolaz. ebbe il seguente movimento.

dal 1754 al 1772. aumento in via media 6 abitanti per mille ogni anno – dal 1772 al 1787 – 8 – dal 1787 al 1791 – 1 – dal 1791 al 1798 perdette 2 per mille – In totale da 1754 al 1800 aumento d'uno per mille dal 1800 al 1813. aumento di 7 per mille dal 1813 al 1820: 8 p mille dal 1820 al 1830 6 p. mille. —

In Inghilt. 9 p mille

In Ispagna dal 1783 al 1835 aumentò d'un terzo della popolazione –

XXVIII
2

43 Dopo la vendemmia colte
foglie di vite, seccate come il fieno ottimo e tonico foraggio per le pecore. le castagne secche peste ammollate per giorni nell'acqua poi fermentate - la vite

Gli alberi di gelsi le vie pubbliche di tutto alberate come in Egitto. nel 17 le comuni

i pesti ai mori. del municip.

XXVII . il municip. nobiliare

amalleg -

42 in alcune le hanno tutti

XXVIII
2

nessi a metà

10 ?

Lo dei

l'

meridionali che magg …

agresta dei settentrionali; ma si stanno far meno

Diffondere copie agrarie mediante il clero, e desiderabile cattedra d'agricoltura ne' seminarj - l'istruire gli ignoranti contadini sarebbe la vera carità, rimediando ai mali temporali ed ispirare al morale

Deprezzamento dei valori metallici –

Verso il principio del secolo XIV il marco d'argento in Francia valeva 3 franchi. In ogni periodo di 140 anni ha raddoppiato il suo valore nominale che a nostri giorni è arrivato 54 franchi

uno va a Corbeil – en... ~~ne~~ decrescento pare non

nella valle dell'Orge e l'attraversa per la terza volta a Villemoisson passa tra Marolles Chefsut voisin Etampes lungo le mura. Mondesir ~~porta~~ termina alla porta Dauvier d'Orleans – da Parigi a Orleans lungo metri 121,064 – il ramo Corbeil lungo 11,620 metri – sono a due vie la maggior pendenza per metro = 0,m0035 – durante la linea si contano 102 passaggi a livello per strade regie dipartimentali ~~com~~ vicinali e sentieri

perciò un proporzione valor relativo tale 80 franchi 60, venti ente novi- nento in mille ogni . Dal

1787 al 1791. – 1 – Dal 1791 al 1798 perdette 2 per mille – In totale da 1754 al 1800 aumento d'uno per mille Dal 1800 al 1813 aumento di 7 per mille Dal 1813 al 1820 . 8 p mille dal 1820 al 1830 6 p mille. —

In tutto 9 p mille

La Giappone dal 1783 al 1835 aumentò d'un terzo della popolazione –

XXVIII

43 Dopo la vendemmia colte
Foglie di vite, fatte come il fieno ottimo e tonico foraggio per le pecore, le castagne bianche peste ammollate per giorni nell'acqua, poi fermentate la vite -

Gli alberi di gelsi le vie pubbliche di tutto ornate come in effetto, nel 17 i pressi ai mori del municipio ... e il municipio ... ecco nella strada di ...

Ai forni e Frosolone in alcune ... vi sono quelli che hanno tutti i caratteri dei ... carboniferi

Zanone fioriti verso la metà del secolo scorso

Zanon- Pallini introdotti dal P. Bertrando?

I nostri non hanno l'attività dei meridionali che nascono, non l'agiatezza dei settentrionali, ma ci stanno fra mezzo

Diffondere copie a parte mediante il clero, e istituire una cattedra d'agricoltura ne' seminarj - l'istruire gli ignoranti contadini sarebbe la vera carità, rimediando ai mali temporali ed infine al morale

Chiudere le tenute per ovviare al vago pascolo

Quelli che ~~so~~ vogliono che il contadino non sappia leggere e scrivere si fan, senza dubbio, un patrimonio della di lui ignoranza — ma questo uomo bruto può trasformarsi anche in belva feroce. Senza lumi non v'è morale; e il rimo spetta il proprietario

~~Quando~~ La coltura di latifondi dà in un dato terreno maggior prodotto con meno spese ~~rendersene~~ però ~~La~~ una moltitudine di piccoli prodotti sfuggono alla coltura in grande, la cui riunione compensa al doppio e triplo nella coltura suddivisa. — In essa si ~~si raccoglie~~ raccoglierà meno grano, ma più patate legumi e frutta ~~abbisognerà più bestiame~~

L'agricoltura non fiorirà sennon quando il colono avrà la maggior quantità possibile di bestiame relativo al terreno che coltiva, e non l'avrà ~~mai~~ sennon quando gli si lascerà le produzioni necessarie per ben nutrirlo, e il capitale indispensabile per ben conservarlo e rinnovarlo

44

Le gran città danneggiano le c. campagne adjacenti perchè attirano il numerario ed accelerano la circolazione

La richezza delle campagne è propria ed indipendente (Friuli gode questi vantaggi)

Popolaz. ben distribuita ove quella delle città stia alla campagna dello stato ~~a quella delle campagne~~ come 1. a 5'. meglio se 1 a 8 —

Scavare canali seccare paludi è il più bell' impiego della richezza.

La filatura del lino utilissima.

Il piccolo proprietario è base dello Stato

Le campagne tra Udine e Sagrado quasi tutte son prive di gelsi e sterili piantagioni, se vi sono adattate ~~infatti~~ i pascoli sterili; mutare in prati artificiali e boschi chiuder tenute con siepi, così avremo foraggio, legname, umidità e bestiame.

Circondario di Udine uno de' più sterili della Provincia, eppure rende biade coltivate in quantità incredibile

Un moro adulto può fruttare 10 ducati l'anno, ed un campo di

di gelsi 300 ducati -

2°
(~~Misurare~~ Proporzionare la terra alle forze dei lavoranti, i quali ordinariamente ne vorrian tenere più del bisogno

Ricchezza
(Agricoltura e commercio sono le due mammelle che nodriscono gli stati

Dal 1736 al 1762 in 26 anni in Friuli entrarono otto milioni di ducati mediante le sete (per confronto)

sopra 28 milioni di ... in 26 anni quindi in media poco più di un milione all'anno - ora entrano ~~...~~ 3 milioni 3.296000 ... media ... di dal 74 al 82 ... 331 mille
Al giorno ... di seta 16.

(Un Giambattista Carli di Gemona veduto in Venezia un telajo da calzette di seta col solo sussidio della memoria ne ~~fabb~~ costrusse uno in Friuli ma la setajo veneto lo distrusse

(Un Franc.o Sjnivine inventò pistrici di grossa tela che servono alle pompe, dovunque furono addottati, egli è tutt'ora un miserabile tessitore.)

Un Ignazio Catterossi di Udine inventava un meccanismo ad aria per forar tubi di pietra)

X
(Essendo i più sterili campi ottimi per il gelso ne deriva che il Friuli più che altro luogo vi è addattato.

(Stato i gradi 26 - miglior seta

25 Friuli, alto Trevigiano, Bergamasco
Piemonte Tirolo.
Raccolta di bozzoli in Friuli nel 1762
computata essere 800 m. libbre
Prodotto dei bozzoli duplica in anni 25
a tempi Zanon
Calcola atto il Friuli a produr
800 m. di più - dunque
La sterilità stessa del Friuli lo rende adattato
perchè atto alla seta eccelente
Interessare il clero alla coltura del gelso
introducendo una contribuzione volontaria
in galette verso di lui per esempio il
centesimo.
Viti ravvicinati in più e campi per
campo
circondare di mori i prati -
Prosecco e il picolino
Il Co. Bertoli ne' suoi poderi di Giauppo
imitava il vin di Borgogna
Picolit ventrio somiglia al Tokai
conviene crescerne la quantità e
abbassarne il prezzo
(ed il suolo pappato Bertoli asquini
anche avanti miglorare i vini)

comuni
vini di Sacil etto e Ladovana furono navigati
sino a Londra

Invece del vino limpido i nostri bevoni
lo vogliono nero denso, o allora gli
fanno l'elogio che si taglia col coltello.

Quanto sarebbe desiderabile che i ~~bozoli~~
~~la seta i bozoli~~ la seta maggiormente filata, torta
tessuta fosse in Friuli –

Perchè non si erigono torcitoj ove ne mancano
anzi che vender le greggie. (Pordenone
Sacile, S. Vito, Cividale hanno l'acqua)

Friuli Veneto raccoglieva 100 m libbre di
seta

Prima del 1698 galetta a soldi 18 la libbra

Nel secolo XVII eranvi telai di stoffe
di seta in Udine

Gli olivi si coltivavano in addietro nei
~~[illegible]~~ nei colli orientali del Friuli, Oleis
ne prese il nome – perchè non si
introducono di nuovo.

Gorizia un campo rende 10 conzi di
vino

Esaminare le miniere vi sieno
di ferro o d'oro ~~[illegible]~~ eranvi del carbone
che al tempo debba scoperta diminuir ferro
~~[illegible]~~ meno dell'oro 1/3 per tutta Italia

46

Artieri e popolani in Friuli sono 10 p%
contadini 80 p%

Questa prov. che gode un clima temperato è perciò propria alla maggior parte dei prodotti nazionali, inoltre avendo monte piano e mare anche perciò può mettere di essi prodotti

Lo spirito di calcolo ~~affretta è vero~~ può essere ammorzare ~~è vero~~ gli slanci di alcuni ~~belle p~~ nobili affetti ma molti=plicando i ~~terz~~ vincoli che legano ~~gli uo~~ le associazioni industriali ~~commerciali~~ costituisce durevoli legami che superano ~~in~~ effetto ~~gli~~ e profitti le isolate opere di pochi, e la migliore della maggioranza è spesso scopo del politico e del filosofo.

~~[illegible]~~ accrescere il numero dei veterinari

Abbiamo tessitori 6 m. provetti in Carnia - pur disse un seminario di tessitori

Proporzione fra la popolaz. delle città e campagne - udine contenevano il 21°

Civili

30 Popolaz. del Friuli atta alle arti sedentarie.

40 Prosperano già i velluti

Lavoravansi in udine damaschi broccati

~~Continuano di radicare quella falsa opinione che il~~

1542 Gov. Veneto avea decret. vendita beni comunali ma il paese mediante contrasti però continuassero come prima ~~[illegible]~~

1606 Decret. assolutamente ~~[illegible]~~ vendita di parte

Il padre Coronelio Franzipane vi disse bellissima orazione

Vedere se popolaz. relativa maggiore nei distretti più vitati e piant. a mori

Torbiere nelle paludi [illegible] -

Agricoltura è ~~[illegible]~~ industria capitale che somministra nutrimento, sopranno vestimenta, materie prime -

Non vi sono in Friuli e tante specie irregolari quanti pezzetti di terreno e alla sinistra specialm. del Tagliam.

Grande maggior danno dalla troppa divisione per sottrazione di terreno consumato in fossi viottoli, intesti ~~non~~ incolti, ne

47

Il danno dei torrenti.

Però in laudato ingentia rura
Exiguum colito

Abolire i pascoli in comune sui fondi privati ove tuttora sussistono

Mirabeau asseriva che la sola ... delle possessioni ha decuplato le rendite

Pascolando gli animali guastano co' piedi altrettanta erba di quella che mangiano

Scuole agrarie per cultori antichi, che per la maggior parte devono vivere nelle ville

Canape e lino coltivati nella bassa

Estendere coltivaz. del ricolto ed eseguito colle regole dell' dal Fabio assegnate dettate

Supert. occupata da acque.

Nell' alto e basso piano formar fossi e mantener e alzar argini intorno le tenute - nell' alto impediscono alle correnti di trasport. via il terreno, nel basso servono ad asciugare il terreno

1 I privati quando mai pensano alla coltura e riproduzione dei boschi? Estender coltivaz. del Cavolo di Fanna o verza alta

2 Immensa estensione d'agricoltura ne venne dalla vendita dei comunali, come già si vide allor quando i Veneziani ne alienarono porzione

3 L'indole de' Friulani composti di fantasia Italiana e di calcolo settentrionale, conviene tenere l'uno e l'altro)

ver
Marne ~~nel~~ ~~pendio~~ fianchi a piede del colle di Fagagna, trovata dall'Asquini, come ivi le torbe che fanno, in Aiano in S. Daniello Cordenons Sacile Pordenone

Sanare le paludi intorno Pordenone conducendovi l'
~~inzuppando con quell~~ l'acque il
Noncello
Chiamasi nel trivigiano Caranto

48

Omai convien che tu così ti spoltre,
Disse il maestro; chè seggendo in piuma
In fama non si vien, nè sotto coltre;
Senza la qual chi sua vita consuma
Cotal vestigio in terra di sè lascia,
Qual fumo in aere, ed in acqua la
schiuma. Dante. Inf. Cant. XXIV

Com' esser puote, ch' un ben distributo
I più posseditor faccia più ricchi
Di sè, che se da pochi è posseduto?
Dante Purg. Cant. XV

Considerate la vostra semenza
Fatti non foste a viver come bruti
Ma per seguir virtute e conoscenza.
Dante Inf. Canto XXI

Fabbroni — Agricoltura è l'arte di cavar il massimo profitto dalla superficie del campo, volgendone l'attività a produr quel frutto che più aggrada.

Cicerone — Nil agricoltura melius, nil uberius, nil dulcius, nil homine libero dignius.

Tanto vale la terra quanto vale l'uomo

Scarpante. L'agricoltura è legata al commercio, e non può prosperare senza di esso.

Reynal. Privilegiare le arti e trascurare l'agricoltura è sottrarre le pietre fondamentali della piramide per portare in innalzare la cima.

Apri. Apri coltivate nei colli e nei monti prosperano il più in Dalmazia Illiria Polonia e Grecia dove scarsa la popolazione e poco terreno coltivato.

Abbonimenti p. terre argillose calce e gesso, specialmente le piane ridotte a prati artificiali

Disseccare e seccare, bonificare con colmate. - con legge 1475. con terre del Consiglio dei Dieci ~~del Cons.~~ ~~vende~~ il Cons. vende vieta estirpazione di boschi pubblici e privati

Leopoldo di Toscana ordinava che venissero vestite d'alberi tutte le sommità dei monti Toscani.

Papola ~~selve~~ ~~sopra~~ nei boschi è prima sorgente di loro distruzione.

Scuola di Pietroburgo agraria 57

Religione, lettura, aritmetica applicata all'

XXVIII
2

XXVIII
2

49

o di Antano

i rozzjoja S. Daniele

'a 45° di latit. piedi
7448

Bilting[illegible]

profondo e gravità

alcune conchiglie e

re

una e non tributo

al mare

tum

ptum longe lateque

nivibus aut im=

efil exunday.

dicto

miglia 10 di lato

al Parlamento

inve a retta linea

Parlamento.

nive
rese sopra Nedine

e sopra troppo

60 ville e 23650

tu dee

addua

le

mi pro=

di una,

- Le

le villa'

rai ampero

rato

di

molto

le e

ignoranti

Ra

certo

Serpente/ L'apicoltura è legata al commercio,

e di spos-
sare l'api-
lamentati
~~ala~~ ia

e nei monti
in Illirio
e la popolaz-
ivato.
coltiv e
io ridotte

ise con

dei
cui ~~del fav~~-
rita estirpa-
ti

vano che
i tutte le
piani -
boschi è
o distruz-

Religione, lettura, aritmetica applicata all

2 Cupola del Duomo di Milano
100 met: alta

XXVIII
2

In Francia 35 milioni d'abit. 50
e da 24 a 25 lavorano o vivono
nei campi. — Essenzialmente
agricola

448

2 In col [illegible] sopra [illegible]
e il superiore sopra troppo
nel 1. vi sono 60 ville e 23650

Scorpionate / L'apicoltura è legata al commercio,

a di Spar.

rare l'api=

damentali

gle ia

e nei monti

a Illirio

e la popolaz.

ivato.

colto e

no ridotte

ase con

dei

ei dal fav.

cta estirpaz.

ti

mo che

tutte le

ni -

fili è

distruz.

VIII C CCCL

XXVIII

Scuola di Pietrabuga agraria 57

Religione, lettura, aritmetica applicata all

2 Altezza del Duomo di Milano
dal pavimento alla statua della Vergine
109 met. alte.

2 Ancora dai Colli di Ozzaja S. Daniele

2 Noto al Casein e Tarvis

Navi proporzionare a 45. di lato piedi 7448

Montagne primitive porfido e granito

Secondarj Calcaree Conchiglie

4448
32
14896
7448
238336

Zona del Tagliamento pure

Che porti guerra e non tributo
al mare

Tolomeo Tilaventum

Tilaventum longe lateque
per agros cum nivibus aut im=
bribus intumescit exundans.

Sedici secoli addietro

quadrati di miglia 10 di lato

dal Cormor al Tagliamento

col lato superiore a retta linea

da Udine al Tagliamento.

2. col ~~superiore~~ inferiore sopra Udine
e il superiore sopra Gioppo

nel 1. vi sono 60 ville e 23650

Scrofani/ L'apicoltura è legata al commercio,

a di ...

rare l'api=

lamentati

~~lle~~ ia

e nei monti

ia Illirio

e la popolaz.

ivato.

colto e

o ridotte

are con

dai

ici ~~dal fav~~.

icta estirpa.

ti

vano che

ei tutte le

frani -

boschi è

o distruz.

XXVIII

XXVIII. 2

Scuola di Pietralungo arpana

57

Religione, lettura, aritmetica applicata all

51

abitanti nel 2° 120 ville
e 34280 ab.

Il primo è nudo, il secondo piantato
a viti e mori - benchè il suolo
sia eguale o poco diverso

10

7 Aprire a mezzodì il lago di S. Daniele
e formare prati

2 Il monte Cavallo è il più alto
del suolo dei friulani

8 Lampede e Biote nelle sue acque
eccelenti

2 Nel colle de' Soldi comuni trovarsi
Nautili Nummularie e Ammoniti
Nel monte di Cuoschio conchiglie
petrif. a Lorento in una cava
petrif. Cappe Sante ~~a ...~~

Maceria lat. macerie. friul.
maisiere franc.

dee
d'
tura
e
i pro-
i una,
Le
e alla
~~...~~
i aspero
to
ato
coli
di-
mola
e e
ignoranti
Re
ato

2 Guglia del Duomo di Milano
109 met: alta

Ancora dai Colli [illegible] S. Daniele
[illegible]
Nodo al [illegible] e [illegible]
Nevi perpetue a 45° di latit. piedi 7448
[illegible]
Monti primitivi porfido e granito
Secondarj Calcare. Conchiglie

Ignor. Il Tagliamento pare
Che porti guerra e non tributo
al mare

Tolomeo ~~Tilaventum~~
Tilavempitum longe lateque
per agros cum nivibus aut im=
bribus intumescit, exundans.
Tedii secoli addietro

5 Due quadrati di miglia 10 di lato
dal Cormor al Tagliamento
col lato superiore a retta linea
da Udine al Tagliamento.
2. In col ~~superiore~~ inferiore sopra Udine
e il superiore sopra Gioppo
nel 1. vi sono 60 ville e 23650

VIII. C CCCII XXVIII/2

Scuola di Pietroburgo agraria 57

Religione, lettura, aritmetica applicate all'agrimensura –

1833. Giorn. agr. toscano nos. 7.

Istituto Agricolo di Roville diretto da Dombasle – VIII.C.CCCII 1000

studi teor. prat. agric. amministraz. contabilità:

XXVIII/2 gli alunni assistono ogni sera alla lettura dell'ordine cioè rapporto del fatto nella giornata, e compiutisi dei garzoni nel domani il primo lo fanno gli incaricati, il secondo il Direttore –

Il Dirett. fa ogni sabbato una conferenza

Un prof. particolare dà un corso regolare d'agricoltura

Vi sono anche corsi di botanica, fisiologia vegetale, mineralogia geometria applicata all'agrimensura veterinaria e contabilità agricola – I corsi cominciano in aprile e durano tutta la buona stagione, la contabilità in qbre fino marzo

Tutti gli alunni devono saper leggere scrivere e far di conto sono alloggiati presso particolari – e pagano all'istituto per l'istruzione 300 franchi per trimestri anticipati – per un sol mese iscrizione 30 franchi

Oltre gli alunni vi sono dei praticanti che s'istruiscono nel maneggio di strum. agrari perfez., e nella pratica dei metodi rurali seguiti nella tenuta. Questi fanno lo stesso servizio come i garzoni della tenuta, mangiano e dormono con essi ed hanno la stessa disciplina e subordinazione – Praticanti dopo 15 anni e abituati a condur cavalli e buoi l'istruzione come praticante si paga a 30 fr. al mese – chi s'obbliga stare un anno nell'istit. è accolto gratis. previa garanzia di 150 fr. depositati (essi li hanno lavorati)

2 Esposiz. del Duomo di Milano

e 26 fr. al mese per vitto
I poveri nelle ore rispett. abitazioni devono pranzare a 12 m. cena da 7 a 8 pom. – vestito blouse bleu o di tela greggia con cappello largo di paglia bianco, o di tela cerata. Non possono assentarsi dall'istituto senza permesso. L'istituto fra gli alunni vi appartengono di lettura, pagano 3 fr. a testa per mese, e il dirett. ... i calcolatori facciano acquisto di tale apiarie.

Un garzone sperimentato istruisce nel maneggio degli strumenti (studio e visit. propri lavori)

Lavoro in gruppo, levata a 5½ – alle 8 passeggiata coll dirett. poi lezione – L'ordine è cosa importantissima.

Nella confer. del sabbato alunni propongono quesiti al dirett. e prof. di agricoltura

XXVIII
2

Scuola di Pietrolungo agraria 57
Religione, lettura, aritmetica applicata all' agricoltura –

a Figline onorario del maestro d'agricoltura Lire tosc. 200 per 10 mesi di lezione 53

Giornale agr. Tosc. 1836 – vol. X
Stat.o della scuola elementare per i contadini –
leggere scrivere aritmetica agronomia – Così a Treseiano è la scuola nostra elementare con di più l'istruzione agricola –

... rurali basta due
Maestro pieno d'
... ni di agricoltura
... ion dopo le
... anni
... omo che mi pro=
... in luogo di una,
... i politici – Le
e feconde, le utili
... tenti, ~~[illegible]~~
... di agricoltura ...
... o al fuoco-
... ola ~~[illegible]~~
... 'lo un carato
... di gelsi di
... rendite, così
... di educarli
... della scuola
... in morale e
... libri ...
... dagli ignoranti
... sia istituita
... ria per il corso

2 Guglie del Duomo di Milano

XXVIII
2

Scuola di Pietrolungo agraria 57

Religione, lettura, aritmetica applicata all' agrimensura –

Per fare scuole d' agricoltura rurali basta che il Parroco, Comune e il Maestro siano d' accordo

Il Curato di Altenw, Bonnault dà lezioni di agricoltura ... dopo le

XXVIII
2

Scuola tecnica agraria a S. Martino Borgo della Prov. di Mantova. 54

è una continuazione delle tre classi elementari

cui
o che vi pro=
n luogo di una,
pratica – Le
seconde, le altre
venti, ~~...~~
agricoltura ancora
al fuoco –
la ~~...~~
, un curato
di gessi di
venderli, così
di educarli –
della scuola
in morale e
e libri ... –
parte degli ignoranti
sia istituita
storia per il corso

Det
Sol
Doma
gole
L' ill
del
Cateri
Sabb
c. 12
Saba
Il
Il D
per g
Il Sig
...

Agricoltura pratica di Udine – I Sacj pagavano £ 62 all' anno – Il Curato con Dec. 1 7bre 1770 largiva Ducati 150 all' anno

2 Esplic del Duomo di Milano

XXVIII
2

Scuola di Pietroburgo agraria

Religione, lettura, aritmetica applicata all' agrimensura –

Per fare scuole d' agricoltura rurali basta che il Parroco ... e il Maestro pieno d'

XXVIII
2

Delle Scuole agrarie parla il giornale agrario toscano Vol XIII p 404.

Domandare al Cav. Bonafous di Torino notizie sul podere modello di Sandigliano presso Biella

L'Accademia dei Fisiocritici di Siena accettò l'offerta del Cav. Giov. Pieri che destinò un suo fondo per l'attivazione di un podere modello.

La Scuola agraria di Ferrara costa al Comune Sc. 1200 l'anno e fu istituita nel 1843

Sulla scuola agraria di Trieste si legga il Giornale del Ragazzoni Vol 16 p 228. 384

Il Sig. Marsili di Roveredo aveva compilato per quella Città un progetto di scuola agraria

Il Sig. Gaetano Monti di Ferrara nel suo almanacco agrario 1844 parla delle scuole agrarie

Vedere gli statuti 1765 della Società di Agricoltura pratica di Udine – I Soci pagavano £ 62 all'anno. Il Senato con Decr. 1 7bre 1770 largiva Ducati 150 all'anno

istruz / le / mi pro- / po di una, / n. Le / e, le altre / ~~stampato~~ / altri ancora / ... / caricato / si di / così / menti. / scuole / orale e / ... / gli ignoranti

~~Dissero~~ Voti perché nei seminarj sia istituita cattedra d'agricoltura, obbligatoria per il corso teologico e filosofico

29

2 Guglia del Duomo di Milano

alle statue delle Vergini

VIII. C. 222
XXVIII
2

Scuola di Pietroburgo agraria

Religione, lettura, aritmetica applicata all agrimensura –

Per fare scuole d'agricoltura rurali basta che il Parroco, Comune e il Maestro siano d'

Nel 1837 eranvi in Francia 56

una società reale e centrale d'agricoltura,

400 società nei capiluoghi di compartimento

e distretto, 770 comizj agricoli e 24 poderi modelli

Molti più di tutto i comizj –

ni di agricoltura
sian dopo le

o anni
nomo che ni pro=
vo in luogo di una,
genii politici – Le
ini e feconde, le città
e sterili, ~~comportando~~

Si gli agricoltori amplino
sto al fuoco.
Scuola ~~rurale~~

–

dello un carato

ii di gelsi di
vendersi, così
~~to~~ di educati –
perta della scuola
tinti in morale e

agricoltura – agli a memoria e libri d'opere –

~~[illegible]~~

L'abbondanza non giunge nel podere degli ignoranti e dei poltroni

~~[illegible]~~ Voti perchè ne' seminarj sia istituita cattedra d'agricoltura, obbligatoria per il corso teologico e filosofico

24

2 Eugenio del Duomo di Milano

~~[illegible]~~ ROMA XXVIIII

2

l'agricoltura

avanzi nei libri non solo, ma nei campi

XXVIII
2

Scuola di Pietroburgo agraria

Religione, lettura, aritmetica applicata all' agrimensura -

Per fare scuole d' agricoltura rurali basta che il Parroco, Comune e il Maestro siano d' accordo

Il Curato di Alleux, Ronault dà lezioni di agricoltura in musica ogni Domenica dopo le sacre funzioni

A Meleto alunni stavano 10 anni

Federico scriveva = Se avessi un uomo che mi producesse due spiche di grano in luogo di una, lo preferirei a tutti i genii politici - Le campagne sono madri nutrici e feconde, le città sono figlie spesso ingrate e sterili, ~~[illegible]~~ ~~[illegible]~~

Enrico IV desiderava che tutti gli agricoltori avessero la domenica un buon pollo al fuoco -

Due elementi principali di Scuola ~~[illegible]~~ agraria Maestri - Terreno -

~~[illegible]~~ Rendita del podere-modello un carato ai maestri -

Formare specialmente vivaii di gelsi di fruttaj, di alb. di bosco, e venderli, così profitto, e ammaestramento di educanti -

Una volta all' anno la festa della Scuola e premii agli allievi distinti in morale e agricoltura - Regali di medaglie e libri [illegible] -

~~[illegible]~~
L' abbondanza non giunge nel paese degli ignoranti e dei poltroni

~~[illegible]~~ Voti perchè nè seminarj sia istituita cattedra d' agricoltura, obbligatoria per il corso teologico e filosofico

29 Principale scopo degli istitutori la pratica della
comune coltivazione, non teorie astratte
all'Istituto agrario di Sandigliano in Piemonte
per agricolt. ~~superiore~~ - prov di Biella
Fu aperta il 12 Novembre - alunni 16 anni
non saper leggere scriv. e le operaz. dell'aritmetica
Ved. Repert. d'agricoltura Ragazzoni 1841
Fasc. di Ottobre N°. 82 -

Gaetano Bianchi di Modena nel 1840
vero filantropo, legò bonum fondi romani
a dotazione di un Stab. agrar. per 20
giovani con convitto dai 7 anni ai 21
prendendoli dalla classe dei poveri tanto di
città che campagna, preferendo gli orfani
per ilscopo, formare agenti o fattori di campagna.
~~Ha fare~~ commentò al Vescovo Podestà di
Modena pro tempore l'esecuzione
29

XXVIII / 2

Deliciæ nostræ familia, Prædia, Viles

Fimus aratio, Boves, Bipalia, Rastra, ~~Ligones~~

XXVIII / 2

Gramatica

Preliminari

58 Non v'è forse uomo al mondo che ~~atte~~ndendo le sue cognizioni non aumenta le sue richezze e d'ipsi agi

Scienze.

Sci. esatte — 1. della quantità: o numeri — aritmet. geometr.

Sc. natur. — 2 filosofia naturale, insensibile della materia

Sc. morali — 3 filosofia intellettuale o morale ~~trattano~~ della natura della mente.

Un uomo chiuso in una camera con penna carta ec. potrebbe scoprire qualunque verità dell' aritmetica, della algebr. del. Geometr. ciò è almeno possibile — ma non ~~potrebbe~~ ritrovare nessuna delle proprietà fondament. della materia senza osservare ciò che succede intorno a noi, e fare sperimenti sulla natura e moto dei corpi

Lil

ones studium ms. oltura roro ed forasi non vien ano per cui ti il ati è ole tano di

vano, e ~~in~~ vano a perdere

Le paterie sterili le vanno perfino più a motivo del fondo arenoso

29 Principale scopo degli istitutori la pratica della comune coltivazione, non teorie astratte

all' Istituto agrario di Sandigliano in Piemonte

per agricolt. ~~[illegible]~~ - prov di Biella

[illegible] Novembre - alunni 16 anni

con sola esperienza si insegna le proprietà dei corpi le leggi della meccanica, ossia le scienze naturali

Proverb. Cap. IX | 6. Relinquite infantiam et vivite, et ambulate per vias prudentiæ

Chiusa [illegible]

Proverb. VI 6 | Vade ad formicam o piger, et considera vias ejus et disce sapientiam

1.

Prov. X. 4 | Egestatem operata est ~~manus~~ manus remissa: ~~[illegible]~~ manus autem fortium divitias parat. - La mano oziosa produce la mendicità; la mano attiva accumula ricchezza

1.

~~Prov~~ XVIII. 16 | ~~[illegible]~~ Et qui evitat discere, incidet in mala.

29

XXVIII
2

Deliciae nostrae familiae, Praedia, Viles
Fimus, aratra, boves, Bipalia, Rastra, ~~Lingones~~ Lingones
in his labor, et studium et mens.

59

È cosa ridicola immaginare che si possa corrompere la propria anima coltivando la propria ragione. Laharpe Corso letter. V. 1. p. 204 –

29

Dalberg.

Se deve abborrirsi ~~tutto~~ ciò ch'è soggetto ad abusi, si ad inconvenienti si cessi dallo scavar le miniere ~~metal~~ di mercurio di rame, d'antimonio, d'arsenico, si vietino le manifatture che spartiscono i metalli si vieti l'uso dell'armi, ~~della~~ del vino, ~~ec ~~ e si proibisca la fabbricazione e lo smercio del pane perchè ~~è quanto~~ fra gli alimenti, è quello ~~che~~ il cui abuso è più pernicioso

2ª

~~Hei~~
Omnis repletio mala, panis vero pessima.

Società d'agricoltura
[illegible] d'udine [illegible]
[illegible] di Firenze e
[illegible] di Genova

mancanza di foraggi
i prati perchè non–

troppo l'acqua e troppo

[illegible] e cietose vien parte del piano

troppo pendio per cui [illegible] e zero porta il

polvere nei prati divenuto perchè [illegible] le [illegible] [illegible] la guastano [illegible] ricoprendole di [illegible] perduto

Le praterie sterili lo sono per lo più a motivo del fondo arenoso

29

Principale scopo degli istitutori la pratica della comune coltivazione, non teorie astratte

all'Istituto agrario di Sandigliano in Piemonte per agricolt. ~~superiore~~ - prov di Biella

... Cinabre - alunni 16 anni

Rousseau

Il popolo che non coltiva le scienze, ~~ed rimane~~ non può che rimanere povero ed ignorante, senza cessare d'esser vizioso.

dal secolo X al XII età di ferro ~~Nel medio evo~~ ~~che tutte più~~ gli uomini ~~giacevano~~ immersi nella più profonda ignoranza erano forse tranquilli? era ~~invece più~~ anzi maggiore il numero degli entusiasti dei sediziosi degli anacoreti che agitavano le masse, ~~i delitti~~ atrocità delle loro imprese gli assassinii, i furti le atrocità d'ogni maniera le oppressioni erano più frequenti. La Persia la Turchia dove il Corano bandisce le scienze sono più tranquille, hanno men guerre civili dei popoli colti? Colà sono anzi più frequenti e devastatrici le rivoluzioni, la storia lo attesta

Cl

45

XXVIII
2

Deliciæ nostræ Familia, Prædia, Vites,

Jumus, aratra, Boves, Bipalia, Rastra, ~~Lingones~~ Lingones

in his labor, et studium et mens.

60 È più facile sedurre un popolo timido e credulo, che non un illuminato, mentre quest'ultimo scoprirebbe le mire dell'entusiasta che vorrebbe farlo servire ai proprii fini ingannandolo.

abbrutito

Società d'agricoltura ... d'Udine poco ... di Firenze e ... di Genova

mancanza di foraggi

i prati perchè non-

troppo l'acqua e

troppo

lose e cietose vien

parte del piano

troppo pendio per cui

mente e reso porta il

polvere nei prati

divenuto perchè

mangiano le zolle

... le guastano

... coprendole di

... è perduto

Le praterie sterili le vanno per lo più a motivo del fondo arenoso

29 Principale scopo degli istitutori la pratica della comune coltivazione, non teorie astratte
all' Istituto agrario di Sandigliano in Piemonte
per agricolt. ~~superiore~~ - prov di Biella
[illegible] Dicembre - alunni 16 anni

XXVIII
2

62

Deliciæ nostræ Fenilia, Predia, Viles
Fimus, aratia, Boves, Bipalia, Rastra, ~~Lingones~~ Lingones
Pascua ... his labor, et studium et mens.

61

cietà d'agricoltura
d'udine poco
li di Firenze a
di Genova
mancanza di foraggi
prati perchè non

troppo l'acqua
poco
e e cietose vien
parte del piano

poco pendio per cui
mite e raro porta il

rotolare nei prati
divenuto perchè
mangiano le cole
terreno la guastano
coprendola di
perduto

Le praterie sterili lo sono però
più a motivo del fondo arenoso

29

Principale scopo degli istitutori la pratica della comune coltivazione, non teorie ~~astratte~~

all'Istituto agrario di Sandigliano in Piemonte per agricolt. ~~superiore~~ - prov di Biella

Fu aperta il 12 Novembre - alunni 16 anni

ll'aintrattien

1841

fo

21

di

sfani

ensprepa-

à

XXVIII
2

Deliciae nostrae Familia, Praedia, Viles

Fimus, aratra, Boves, Bipalia, Rastra, ~~Lingones~~
Lingones

Pecora; in his solertia, in his labor, et studium
et mens.

1462 ordinamento della Società d'agricoltura
pratica nell'academia d'Udine poco
dopo quella dei Georgofili di Firenze e
sul modello di quella di Genova

9 La stradella è più mancante di foraggi
Terre arenose cattivissimi prati perchè non
10 tengono l'acqua
Terra argillosa conserva troppo l'acqua e
nell'estate indura troppo
Da Terre ghiajose argillose e cretose vien
costituita la maggior parte del piano
del Friuli
a ciò aggiungesi il troppo pendio per cui
l'acqua scola rapidamente e seco porta il
terriccio superficiale
Sommo danno del far pascolare nei prati
buoni o suscettibili di divenirlo perchè
~~[illegible]~~ gli animali mangiano le cotiche
11 erbe buone fin che spuntano, le guastano
col morso ne danneggiano rispondendo di
steno, e lo steno è perduto
Le praterie sterili lo sono per lo
più a motivo del fondo arenoso

rimedio spargervi sopra argilla cruimeta
10 e polverizzata e meglio spargervi terra
di palude premesso che queste sostanze
siano dapprima state per qualche tempo
ammucchiate onde fermentino. Buona
anche la terra grassa le deposizioni dell'
acque torbide correnti o stagnanti. ~~bu~~
fermentate per un anno con $\frac{1}{3}$ di letame da stalla
Circondarli di argini ripari onde l'acque
vi soggiornino

Per ridurre a prato i paludi bisogna
asciugarli e piantarli – fossi e solatoi
piante d'Alno principalmente Salice Vinchio Pioppo
negli orli
Il terreno asciugato vuol preparato con
con sabbia argilla e calce e concime
misti Zolippine e cenere, ardervi muschio
e Torba
Ai prati in pendio far chiusure di siepi
12 e argini per trattenervi l'umidità e
prevenire la dispersione del terreno

Ai prati comuni rialzare l'orlo e piantarlo
di siepe ed alberi – bandire il popolo della
così detta erba morta
13 Le pecore solo nei prati di colle e anche
qui chiuse con corde o reti in spazio
determinato

66

Parte bassa una delle principali

63

Prati artif. nelle terre aride ghiajose. Le erbe da seminarsi sono Trifoglio, una graminacea comune tra noi detta dai Cremonesi loglio, la pimpinella. Fra le esotiche l'erba medica e il Sain-foin o Lupinello

10

con 100 campi di prato si fà comune per ingrassare 50 arativi aridi e ghiajosi

19

ciche doppio prato. e in 7 arativi buoni bastano 2 di prato

Aspirini

Necessari per aver legname impianti ne luoghi umidi di pioppi salici alni e tremoli - sulle sponde dei torrenti [illegible] dispensano i castagni e fasci cerchi di salice. Cresci è veramente indigeno - Nei boschi vasti abete larice faggio spesso - a vicini dei boschi è l'esser quivi di chiudersi perchè gli animali rodono le cime delle pianticelle

Ottelio

28

Scelti di gusi e rosano alquanto argillosi e coltivati a ronco danno ottimi liquori e vini bianchi dolci pregiatissimi dagli oltramontani

Ciò principalmente fatto conoscere dal Co. Fabio Asquini 1770

28

Il Picolit che è il miglior liquore del Friuli riesce nella parte superiore delle mediocri colline dove il sole più scalda e l'aria si domina nè domandano troppo vapori acquosi riservando ai rifoschi i terreni grassi del piano

Friuli 23 — minieri di Solfo in un monte 2 miglia sopra Palusan ove trovasi pure solfo diafano come cristallo in pietra candidissima (cavi marmo)
(cavato per un anno da Friuli)

Nel monte di Zuglio miniera d'allume (forse l'acque Sulfur derivano dalla sua decomposizione)

Cava d'argilla a Faedis eguale a quella di Carintia non lungi dal Castello di Cergneu e fabbrica di pentole stabilita ivi da Friuli 1770 — vi unisce una polvere di quarzo pietra bianca prima arrostita

Canciani 28 — 3/11 del vino avvanzano al consumo interno. Il Picolit emula il Tokai, il Refosco ricorda ora il Cipro ora il Borgogna. Si fa bottiglia di Cividino Corvino, Candia, Fumat, Pignolo e necessario migliorarli

23 — Il Frumento supera il bisogno di 2/5 frumento migliore a Osoppo e Latisana I mori producevano nel 1793 meno intiero di Dinaro

42 — La seta del Friuli è la quarta in porto fra le perfette

— Domus haud sine usfois
Esse potest si grata velit, si commoda dici.

5

ne regioni montane piana bassa
in Friuli

[illegible]

66

Prati sono una delle principali

65.

…i rdei
…iebbero
…ti.
…più
…iduo di
…piante
…loro
…ri
…iosie
…radri
…he
…itero
…o

56

9 Prati sono una delle principali sorgenti di ricchezza -

Giovarsi di tanti rivi e rigagnoli che ~~sotono~~ vanno perduti e potrebbero bene diretti fertilizzare i prati.

I paesi ~~ove~~ ove agricoltura è più perfetta hanno maggior ~~numero~~ estensione di prati

10 ^ fare di artificiali, concimare i naturali, circondarli di fossi, piante all'intorno,

18 Filande educazione di bachi nella casa delle sorelle e zitelle in ordine

24 Studiare sempre più la coltivaz. del gelso, abborrire dal taglio precoce

19 Nutrire nelle stalle il bestiame quadrupedico il letame

10 Sainfoin (Hedysarum Onobrychis

20 Sovescio di segale, lupino, ~~g~~ saraseno -

46 Magazzino di vini friulani che si mettesse in corrispondenza coll'estero

10 gesso pei trifogli

12 Coltivare e moltiplicare le capre nei luoghi alpestri ove sono

innome all'epicoltura, e anche
quivi ben dirette da esperto fattore

Coltiv. radici o piante tuberose foraggi
come rutabaga, [illegible] [illegible] navoni, vietole

vinum foragio migliore — patate carotte

sano fieno medica trifoglio, freschi [illegible]
100 d'alimento, il buon fieno ne
da 100

28 — vandire il calice dall'appoggio delle
viti, principalmente nelle basse

21 — badare al perfez. de' strumenti

spinet[illegible] — piant. canneti sulle sponde dei
rivi, canna comune arundo donax

32 — Carb. fossile
a fuoco, Canapa, sopra aviano
ravizzone [illegible]

22 — Accrescere le mezzadrie più o meno
modificate, ma che siano sorvegliate e dirette dal padrone
unire i gelsi alle ~~piante~~
viti, se non come appoggio,
almeno framezzati come vorrebbero

24 — dei fautori, framezzo due piante
di vite accomodate al proprio
albero

Nelle attitudine nelle condizioni
22 — che vietino ai filajuoli l'emigrare
anche temporaneamente, come fanno
~~i [illegible] nei paesi limitrofi~~

67 Pio VI affine di promuovere coltiva:
zione degli ulivi fece distribuire
le fondi Rom. per ogni centinajo
di questi alberi, offrì un premio per
ogni ceppo che venisse piantato

Bastei tempi sono meno rispettati

vietare la coltivazione aratoria nei
terreni inclinati all'orizzonte più di
25 gradi per evitare le frane

Le paludi sono le piaghe dello stato
~~~~

massa di beni demaniali che
si vendono a privati e vengono
ben lavorati

Sopprimere assolutamente le
consuetudini dei tempi barbari
che permettono ai comunisti il
libero pascolo in tutti o nei fondi determinati
fino a ~~per~~ un dato tempo -

guerra nociva ~~più che~~ all'
agricoltura, mentre il commercio
può talvolta trarne utile - allorchè
Augusto chiuse il tempio di Giano
il prezzo dei fondi s'accebbe
~~~~

(minori all'agricoltura, e anche
[illegible] ben dirette da esperto fattore
[illegible]

perché molte persone dispero
i loro pensieri alla coltivazione di
essi

in [illegible] ~~nei paesi limitrofi~~

78

1622. Carettia fiume a S. Vei 94.

68 Udine met. 110

Dalla piazza S. Giovanni alla sommità del colle met 27

110
27
137

Dalla somm. del colle ~~alla~~ al terrazzo della specola ~~sul~~ sopra castello.

Passi dell'Alpi

In Piedi Inglesi dal suolo

Gran Piramide di Ghizé in Egitto	543
Campanile della Cattedrale di Colonia	501
di Strasburgo	1180
d'Anversa	476
di S. Stef. a Vienna	442
Cupola di S. Pietro	431
Camp. della Catt. di Cremona	422
Cupola del Duomo di Firenze	395
" di Milano	382
Campan. della Madonna a Monaco	348
Cup. di S. Paolo a Londra	347
Camp. di S. Marco a Venez.	328
Torre degli Asinelli a Bologna	314
Cup. degli invalidi a Parigi	295
Camp. di S. Maria a Berlino	202

Faro di Genova detto la Lanterna 127 met. dal mare

XXVII
2

(innovire all' epicoltura, e anche
più ben dirette da esperto fattore

Conchiglie fossili - ammoniti belemniti
ortoceratiti - e bivalvi - Grifiti
Terebratule - di corpi pelagiche
perchè esse trovansi viventi nel
fondo del mare

5' (Ricci un zampillo delle acque leggerissime
che intorno rampollano

Nota: Prodotto del frumento in Friuli sta in
media come 7 ad 1 - nell'altre
1 provincie venete tocca anche il
30 per uno

4 Friuli pagava sotto i Veneti ~~L. Ven~~
in tutte le gravezze dirette Ven L.
233008, Padova la più gravata
600000

2 Nel 1665 decretava Gov. Veneto che
Friuli pagasse il campatico in propor=
1 zione un terzo meno dell' altre
prov. per la sua sterilità

Nel 1807 Carnia aveva 20 m. bovini
~~pe~~ e lanuti, potrebbe averne il
1/1 doppio - Carnia potrebbe dare
butirro formaggio e carne bovinea

~~in tagliacon nei paesi limitrofi~~

XXVII

12 1619. Cantù. Fimo a S. Veri 94.

69

Carbon fossile presso Rogogno, a Pinrano a Veonij.

Veri 94 Commercio è permutazione di una cosa con l'altra

Com è come le sorgenti, se volete deviarle le disseccate, fatte dov'è oppressa e fermasi dove si lascia respirare.

P. Veri Presso i latini scrittori commerciante operajo e barbaro provano lo stesso

agricoltura - arti - commercio

Influenza nociva dei terreni paludosi è maggiore se incolti - anche perciò mettavi boschi risaje.

Nei paesi coltivati è pessima volerchiaier persone, lasciando a que' luoghi che hanno più rada popolazione, e parimente ove non c'è la vite tanto più che la terra viene doviziosa

Riducendo liberi pascoli a campi coltivi

rimuovere all'agricoltura e anche
... non diretta da esperto fattore

1 ove si taglia sempre nei maissi
piante la conservazione è impos-
sibile

20 ben studiare le rotazioni
agrarie a seconda dei diversi
luoghi perchè ~~una~~ la stessa non convien
in altro sito
obbligare nelle locazioni a ~~pi-~~
~~antare~~ a coltivare patate e
prato artific.

~~nuova [illegible]~~
32 forse la negligenza o l'avversione
alle cose nuove ed insolite più
che la difficoltà di ritrovarlo ci
priva del carbon fossile più che
la diffic. di trovarlo

27 Le nostre scuole di tutte le classi
c'insegnano di tutto fuor chè ~~la~~
~~coltivazione della~~ l'agricoltura
Introdurre Comizj agricoli-
veder bene cosa sono

~~in legislazione nei paesi limitrofi~~

78

12 1619. Cucitia. Fumo a S. Vevi 94.

17 Giorgio Liberale da Udine disegnò le figure dell' opera botanica del Mattioli

Friuli

XXVIII 2

Angeli amici del contado

XXVII 2

9 I Prati sono 70 una delle sorgenti più essenziali delle ricchezze degli stati

10 ove maggiori prodotti vi son più prati e viceversa –

Prato naturale è ~~come l'albero~~ è frutto selvaggio, artificiale e frutto innestato.

Onore a ~~Zanon~~ Zanon Mirotti a Travani propugnatori dei gelsi in Friuli senza dire dei molti agronomi viventi che a tutt' uomo ~~diffondono la coltura~~ piantano gelsi ed e ne insegnano coll' esempio ~~la coltivazione~~ l'educazione

Casse di risparmio sul modello di Neuchâtel. ~~municipale~~ amministrazione nelle città ed anche altri comuni ~~un~~ ogni distretto potrebbe avere incaricato di ricever le somme, darne quietanza e spedirle in determinati giorni alla cassa centrale, soltanto però da questa fassi i pagamenti.

esempio le roggie e rivolo S. Gottardo

rimovere all'agricoltura, e anche ... dalla società da esperto fattore

ove si taglia sempre nei mais pianta la conservazione è impossibile)

Istituire in Udine un Museo
Prov. di ~~geol~~ mineralogia, ~~agricoltura~~ ~~strumenti agrarj~~ - ~~zoologia~~ ~~geologia~~ botanica, zoologia ~~strumenti agrarj~~
provinciali, annettervi una collezione di strumenti agrarj modelli -

accrescere quello di Cividale d'antiquaria ~~obbligando~~ invitando chi possede antichità a ~~non~~ inviarle ivi - e che tutte le dissotterrate pur vi si mandino

Prodotto della seta dalla metà dello scorso secolo è quadruplicato

Sano fieno (Hedysarum Onobrychis) nei terreni magri ghiajosi - trifoglio nei terreni forti - tutti all'erba medica eccetto i troppo tenaci la vena nei freschi argillosi

~~in loghianse~~ nei paesi limitrofi

XXVIII
2

78
pa. 1629 ... Caretta. Fiume a S. Vero 94.

19 Giorgio Liberale da Udine disegnò le figure dell'opera botanica del

72
71
10 Coi prati artificiali è dato rigenerare in Friuli la agricoltura.

14 Sovescio di segale ottimo come di lupini e saraceno

Vini refosco, picolit, lividino
28 rabolla, zernandolo, cavevà

Comunicazioni, giornaliere regi diligenze velociferi
regia settimanale diligenza per
Milano e viceversa, diligenza
44 Franchetti per Milano due
volte p. settimana, giornaliera
private diligenze per Trieste Gorizia
Venezia, vetture con diversi nomi più numero
inutile o giornaliere, o ebdomadarie e decenti
che che mettono in comunicazione
i capi distretti. con ... omnibus

6 Scandagliare per trovare la marna

44 Omnibus da Trieste per Gorizia
udine S. Vito ... a Mestre ...

rotto
...
sereno
l' Botanica
Pinotto
dine
pag.
1429
fanc.

rinnova all'agricoltura, e anche
... scritta da esimio Sartore

1 ove si taglia sempre nei maiss piante la conservazione è impossibile ..

13 Formaggio asino [formaggio fresco] fabbricasi nei monti del Friuli, specialmente di Carnia - ~~forse dal~~ deriva il nome o dalla Pieve d'Asio, ~~o dal~~ e più probabilmente dal Montasio ove dapprima si fabbricò

~~grate gelf~~

16 Tutti tengansi a mezzadria coi pittajuoli, ampliare le loro abitazioni onde ne abbiano il comodo -

23 Studiare la depurazione degli olj indigeni

28 che ~~l'autorità~~ ~~le de~~ le autorità comunali abbiano facoltà riunite nel capo distretto di ~~[illegible]~~ fissare il principio della vendemmia - nel distretto.

29 No i nostri contadini [molti antichi] non sono come [l'asino] il mulo cui manca l'intelletto

~~in Inghilterra nei paesi limitrofi~~

XXVIII
2

12 1619. 78 Cantia. Fumo a S. Ven. 94.

17 Giorgio Liberale da Udine disegnò le figure dell' opera Botanica del

72 capre diversamente specialmente nel Tramontano in Friuli ove monti sterilissimi

~~Maggior~~ nutrizione ~~la~~ danno medica trifoglio, spergola ~~forte~~ fresche come 46, ~~diseccate come~~ il fieno come 10 e diseccate con forte quasi eguali al fieno — le radici di piante sarchiate cioè patate barbabietole, carotte, rutabaga ec 33.

~~ecc~~ imbottigliare il vino in fiaschi più grandi

In 403 m. indiv. 317 m. lavoratori 87 m. civili ed artisti — 184 ~~100~~ m. come di fumo avanzano al consumo.

abbisogna di 170 m. come di grani turco.

Si è dimostrato un animale vaccino ogni 3 campi lavorati

rinnovare all' agricoltura, e anche
... ... da esperto fattore

ove si taglia sempre ne' mai si
piante la conservazione è impos-
sibile

La patata nutre l' uomo nella
carestia, e ingrassa i di lui ani-
mali nell' abbondanza

Sviluppare le industrie che
legansi all' agricoltura, e
~~manifatturano~~ lavorano i nostri prodotti

~~seterie~~ schiette
tessiture di stoffe e nastri
velluti - torcitoi moltiplicati
e migliorati
abbiamo acqua corrente,
combustibili braccia ingegno
solerte

estendere coltivaz. del lino
e canape

migliorare stoviglie comuni
e fine, con questa stessa argilla
i Romani ne lavoravano
di perfette, tali che ancora
dissotterransi intiere

~~in Inghilterra nei paesi limitrofi~~

XXVIII

78

12 1629. Cautia. Junio a S. Ven. 94.

17 Giorgio Liberale da Udine disegnò le figure dell'opera Botanica del

73

Nel Cremasco alla metà dello scorso secolo erano 26 m. pert. di palude: ora non giunge a 10 m. pertiche

Depos. di vini in Udine per dicemento ~~per~~ con stazioni a ~~Ospedaletto~~ Venzone, Pontebba, Villaco Clagenfurt. ecc. fino a Vienna -
le sorse il tornaconto di carettieri avventizj tanto più a chi intraprenda la condotta con mezzi più estesi

abbiamo un milione di pertiche di prati naturali, ~~[illegible]~~
1.300 m. di paludi, oltre i prati artificiali e contuttociò abbiamo scarsezza di foraggio -
per 130 m bovini, 7 m cavalli e 90 m. pecorini e caprini

in Friuli

notte

di

scienza

di Botanica

Pinotti

dine

pag.

429

fanc.

rimorse all' agricoltura, e anche
... ... dello da erpinto Sartore

ove si taglia sempre nei mais
piante la conservazione è impos-
sibile

Tutto ciò per difetto d'irrigazione
~~ste~~ mentre i prati danno
poco prodotto. —

Irrigazione quadruplica il prodotto
perciò canale Ledra - bagni
il medio, trae acque dai colli
anche nelle basse con fossi
si possono asciugare e irrigare
quando manca. —

Prati irrigui vi sono a Spilimbergo
fatti da Cavedalis ingegnere, e
poi Nonnello del Zonetti —
a Cavasso a Pordenone.

Perché scuole elementari maggiori ~~Nelle nostre scuole perché~~ non
insegna l'agraria almeno in
teoria, cognizioni che frutterebbero
in seguito quando tutti fatto
uomo ritorni ai suoi campi;

In Friuli circa 2 milioni di
gelsi possono cabalando ~~[illegible]~~
dalla seta prodotta - Prodm.

~~in ... nei paesi limitrofi~~

XXVIII
2

78

12 1619. Caccia. Jenius a S. Ven. 94.

19 Giorgio Liberale da Udine disegnò
le figure dell' opera Botanica del

74

42 Dei Bozzoli ~~stato~~ importa capitale — in Friuli.
di 5 milioni e mezzo, che vi
ripartito, la cui maggior parte fra proprietari e coltivatori
~~[illegible]~~

~~La seta~~

42 e aggiungendovi la manifattura — Pinotti
vi si cavano quasi 8 milioni
di argento.

43 La razza dei cavalli friulani
fu innovata coll' arabo ed
napoletano — far venire
stalloni del mezzodì specie arabe
maggi

42 dal 36 al 43 fu raddoppiato
il prodotto della seta.

Zanon — Lettere tutte di Zanon furono pubblicate in 7 volumi
~~[illegible]~~
in Venezia nel 1767. — nato 1696

morto Gennaio 1770

Elogio dell'accademia a Zanon — Nel 1771 — Per Udine eranvi 300
fornelli da seta —

rimoner all' agricoltura, e anche
... da ... da Ernesto Sartore

ove si taglia sempre nè mai si
piante la conservazione è impos-
sibile ..

Boschi ... ripiantarli per aver legna
da fuoco, e non esser costretti
a comprar dallo straniero
il legname per le più umili
fabbriche –

Zanon ett. XVI.
vol. II pp. 303
di Mattioni

Nel 1762. in frutti ... rimotti
... lib. 800,000 –

in ... nei paesi limitrofi

XXVIII
2

12 1619. 78 Cautia. Fumo a S. Ven. 94.

19 Giorgio Liberale da Udine disegnò le figure dell' opera Botanica del

75

o in Friuli.

Penotti
atti
conferenza
di Botanica
Penotti

Udine
5. pag.

22
4429
1/2 fasc.

rimorre all'agricoltura, e anche
... [illegible] da Ernesto Sartore

dove si taglia sempre nei mais si
pianta la conservazione è impos-
sibile

in boschina nei paesi limitrofi

XXVIII

78

12. 1629. Carestia. Fuma a S. Ven. 94.

19. Giorgio Liberale da Udine disegnò le figure dell' opera botanica del

76

o in Friuli.

Penotti

utili

conferenze

di Botanica

/ Penotti

Udine

S. pag.

22
1429

(?) fame.

rimovere all' agricoltura, e anche
... fu ... detto da ... Sartore

ove si taglia sempre ne' mai si
pianta la conservazione è impos-
sibile

in maggior ne' paesi limitrofi

XXVIII
2

12 1619. 78 Cartier. Jenno a S. Veri 94.

77 Giorgio Liberale da udine disegnò le figure dell' opera Botanica del

77

o in Friuli.

Penotti

ati

onferenza

di Botanica

1 Penotti

udine)

1. pag.

22
4429

h fane.

innovare all'agricoltura e anche
[illegible] scritto da ermito Sartore

ove si taglia sempre ne' maisi
[illegible]:

uvien

one

in trafusioni nei paesi limitrofi

XXVIII
2

12 1619. 78 Carestia fino a s. Ven. 94.

17 Giorgio Liberale da Udine disegnò le figure dell' opere Botanica del Mattioli

9 1610 si coltiva sorgoturco in Friuli.

sorgo prezzo medio
dal 1620 – 1699. L. 10.9.
dal 1700 – 1764. L. 9.10

7 gelso maggiore veduto in Penotti in Casa d' un Colono Casati che aveva 12 piedi di circonferenza

13 Professori in Padova. Marsilj di Botanica Bellini Sordi Zenaldi Penotti Manetti Bertossi

9 Statistica popolazione d' Udine Vedi Fanon. Vol. 6. pag. 35.

Popolaz. 1764. di Udine 14429
in 200 parti nascono 104 fanc.
96 donne

rinnovare all' epicentro e anche
... dell'autore

11 1300 I Fiorentini istupiditi portarono in Udine lo spirito d' inondazione

5 Villani 1348 Lib. XIII cap. 22 Terremoto
25 Gennajo cadde in Udine parte del Palazzo Patriarcale. Cadde il Castello di S. Daniele due torri del Castello di Ragogna e scesero sino al Tagliamento. metà delle case in Gemona rovinate e cadute. fesso il Campanile maggiore come pure fesso pel lungo il S. Cristoforo intagliato in pietra viva. Venzone il campanile fesso pel mezzo Castello di Tolmezzo cadde tutte le chiese di Carnia cadute e più di 1000 uomini morti subbissati il monastero d'Ospitaletto e Venchiè

6 1464. Investitura di cavar oro e argento con Tedesco nei monti di Moggio –
Miniere anche nel Canale di Resia

11 1000 sepolte allora ed ora più

2 arenaria frammentata - granwatte dei Tedeschi

3 Il mare s'eleva secondo Zendrini 9 pollici ogni 100 anni e s'alza continuamente anche il suolo - prova ne che l'antichità sono molto atterrate

Ipotesi 2 Le alpi Giulie composte di pietra calcaria hanno molti sotterranei sotto forma di antri cunicoli e sinfonati crepacci

Calcarie delle caverne - grigio chiaro senza forma organ. di Fortunn concorde

Calcare alpino e' tenoso più cristallizato

Calcare Jurassico o appennino del gruchi quanto più si scende verso il piano Italico. ed esso è la pietra d'adenberg. Esso si estende a Gorizia e Monti Friulani

2 approv M. Ossiano piedi 14.698

Zaglou 9445

S. Marco campanile col suolo piedi 315

e dal mare 334

Vicenza torre dell'orologio col mare 246

Roma cupola di S. Pietro 303

Milano guglia del duomo 330

immune all' agricoltura, e anche ...

5 Territorio di Cividale è il più ubertoso in biade

12 Il Soldo Veneto prima del 1300 equivale a 7 sold. attualm. e la Marca Aquilejese ~~Locali~~ Ducati venet 10 ossia £. 60

6 Miniere d'oro copiosissime nei Taurisci o norici e specialmente intorno Aquileja due soli piedi sotto terra e parte di quest'oro si cavava puro in pezetti come fave. Ne cavarono tanto che il prezzo dell'oro calò subito d'un terzo in Italia

Strab. Geogr. p. I lib. IV pag 145 ed. Basil. 1523

9 Il popolo può computarsi 10 per 100 e 80 per cento i Contadini nella Prov.

12 Dal 1459 – 1549. Med. prezzo del Frumento ven. £. 18.8

dal 1559 al 1649 med. £ 30.4.

dal 1659 al 1749 med. £ 15.2

23 Nel 1300 gran disastri

5 1596 Inondaz. del Tagliamento. distrugge Cust Vanno sup. e inf. e Madrisio

4 1604 freddo orribile

XXVIII
2

Chiudere i campi del medio Friuli
d'argine o muraglia e fosso
onde impedire lo scolo del territorio

4 1424 Nubifragio sulla città ed agro
udinese - ~~dalla~~ per la salita
del Castello pareva un fiume a
cascate. Per la Via Gricesimana
volg. Tresemane discese un nuovo
torrente che minacciò distruzione
ai borghi di Grazzano e Poscolle
~~im~~ avendo innondate le fosse
e atterrato alcuni pezzi delle
mura specialmente dietro S. Giorgio
ove ~~le~~ i sassi del muro sconficcati
~~[illegible]~~ fuori argine e voltarono
il borgo Grazzano

5 Molto rumore si sentì per due
giorni consecutivi nel pozzo
profondissimo attiguo di Piazza
S. Giacomo prodotto forse dalle
acque che filtravano sotterranea-
mente nel medesimo

21 1294. Furono nettati i 3 pozzi profondissimi
20 passi S. Giacomo. S. Cristoforo. Casa Caimo Dragoni
Piazza del Vento. Cisis in monte.

rinnovine all' epicentro, e anche

3 Finiscono le Celline, il Pone', ~~it~~ il Cornor ~~Borgo presso Polcenigo~~ e tanti altri

5 Cancinto fanno buone terre e altri disposti per le terre cadute dai monti vicini.

7 Pochi campi al mondo possono rendere come uno sterile piantato a mais

9 I frumenti circa la 12.ª parte del piano

5 Sequera terra tra le più fertili del Friuli alto Occidentale meridionale

1563. Un' invasione di Sorci distrusse tutte le messi a Tramonti e quindi carestia

6 Carbon fossile a Sequals a Caneva di Sacile – nei Monti di Fontanelle e Cavallo presso Aviano ve ne sono varie

6 a Manazzons presso Pinzano lignite in uno degli ultimi colli circa da 8 a 10 passi sotto la sommità

6 Colle dei Soldi presso Lovigna ripieno di nummulites. appunto dei Soldi –

81
e coralli bianchi stellati

6 Nei colli di Sarezzo a Poppo conchiglie anche grandi crostacei e piante marine petrificate

7 Castegno e Olmo convengono più che altro al giuli medio

6 Tolba a Fagagna
6 A Tarcento - ardesia - volgarm. Pietra di Corso - il carbon fossile stai sempre vicino all' ardesia -

12 Ponte della Piave lungo mett 430

rinnovare all' epicoltura, e anche

[illegible] l'autore

XXVIII
2

2 Monte Legnone Prov. di Como
met. 2834 sul mare

Il suolo il più fertile senza l'industria dell'uomo è un deserto

In Inghilterra la popolazione è stipata l'agricoltura e la pastorizia sono combinate, così avviene anche nell'Italia meridionale

Una specie di carta geografica sulle varie specie di coltivazione

10 Morbi dei paludi risaje e marute febb. intermitt. artritidi ascessi. Tisconie Edemi Anasarca ulceri alle gambe Scorbuto Clotosi, Cachessia

maggior quantità d'ossigeno, debolezza ereditaria, mancanza di cibo - cause del sopor ?

12 Il comm. della seta diffonde l'oro nel popolo, quello del riso lo concentra in poche mani e impoverisce la nazione

Le ricerche sulla fisica del paese svelano le ricchezze che dà la natura, prima

rinnove all'agricoltura, e anche

e più gran sorgente delle notte divine
~~gretto~~

Il mare una volta ha coperto questa provincia come il rimanente dell'Italia

Monti primitivi. Simile granito colle primigenie

La mano dell'uomo può fertilizzare le sabbie — olanda e i deserti di Voffthomet e Mahaltta in Ungheria Latarena —

Animali — vedi Lirioli pag. 167

Superf. fruttifera produttiva 46.32
Sterile 44.87 — 121.19 — 1939 — m. geogr. Ital.

121.19
16
72714
12119
193904

La sterile consiste di ~~[illegible]~~, acque strade case e terreni incolti.

Odoardi — Feltre elev. nel mare 204 tese
Colle di Luna 1037 tese

rinnove all' epicottuo, e anche

XXVIII_

Pianura del Friuli ha tutti i requisiti perche

perche possiede il gesso piano

asciutto e sabbioso.. alcuni ve

ne sono di 12 piedi di circonfer.

in egual il

nel Friuno

l'abbondanza dei ...

Robbia — Rubia tinctor L.

Guadarella — Reseda luteola L.

XXVIII
2

quantità dei settentrionali

...nno rimasti corti

hanno quell'aspetto

a tutti

fosse Cividin Aikola

1. dai colli sino

sino al mare

al Tagliam. bene

unde una vivo ne

profondissimi pozzi

...te. acqua per animali

...ttilissime siepi di

7 Capriolo che vien altissime di

frequenti ...

5 Fertile agro udinese. Cividalese

In slavi del Friuli sono Wendi o Sloveni

e hanno comune stirpe cogli abitanti

della Stiria inferiore, Carintia, Carnio

e Croazia settentrionale - discendono

dai Vandali

rinnovare all'epicottura e anche

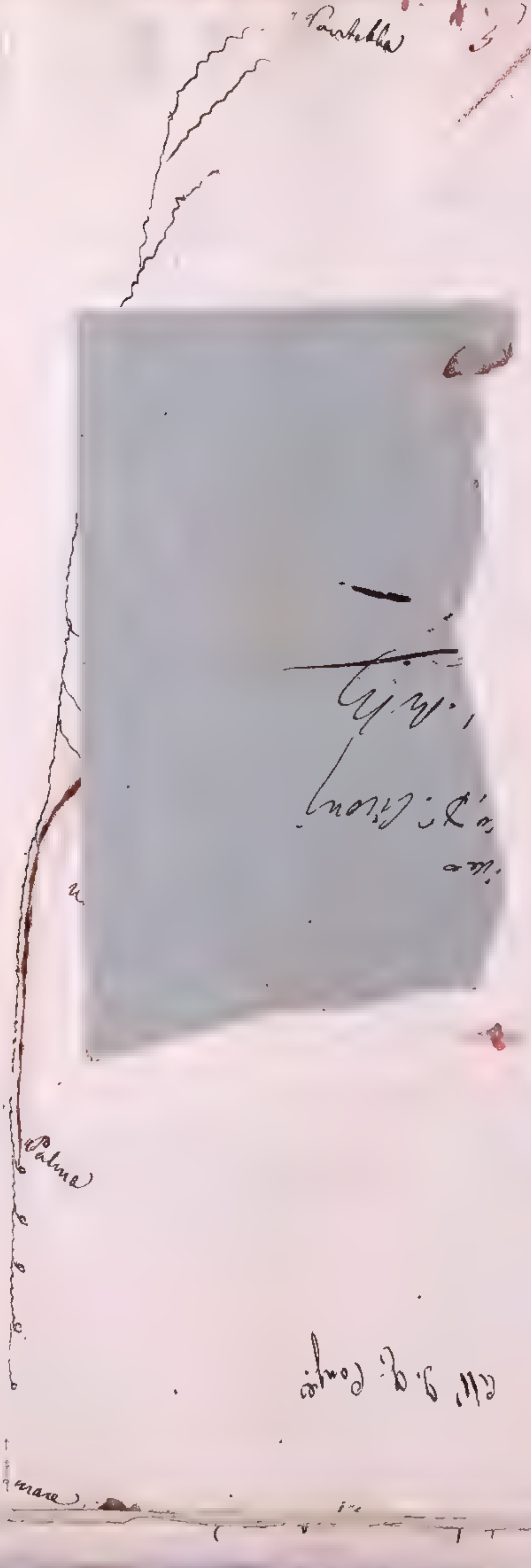

argilla
tufo calcare
con correnti d'acqua
o sorgenti

XXVIII

l'anno 7 Il Friuli ha tutti i requisiti perchè
perchè possiede il gesso piano
asciutto e sabbioso. alcuni ve
ne sono di 12 piedi di circonfer.
anzi il
nel Primo

7 I vini non hanno l'abboccato dei meridionali
che nascono da stravaganti se l'asprezza è qualità dei settentrionali
che non maturano seniori certi
anni. I nostri hanno quell'asciutto
che conferisce a tutti

Vini Picolit Refosco Cividin dikola

5 Friuli alto e basso. 1. dai colli vino
a Udine, basso vino al mare

5 Il medio da Udine al Tagliam. terre
arenose asciutte [illegible] senza vino ne
frutti acqua in profondissimi pozzi
e talvolta mancante. Acqua per animali
nei stagni. Utilissime siepi di
Capriffico che non abbisognano di
7 troppa acqua

5 Fertile agro Udinese. Cividalese

Gli Slavi del Friuli sono Wendi o Slavoni
e hanno comune stirpe cogli abitanti
della Stiria inferiore, Carintia, Crajna
e Croazia settentrionale – discendono
dai Vandali

innome all'epicottimo e anche ... de Pastore

11 Rompita - esercitano ereditariamente l'arte del ciambellajo in Roma

11 Flaibano lo stesso a Roma e corone e medaglie

5 Medea mette vino in Friuli Comsi per Campo

Vissino consistente da Plino

7 Prosecco nasce nel pendio del monte di Contuel e il mare collo spruzzo bagna talora le viti

7 Rosano e Gutiro colli eccelenti per vini e picolit e campagna d'Aquileja

4 Ronchi di Sopeniaco vino e refosco eccelente

10 Caffi Gio. Batt. architto della facciata di S Giacomo d'Udine

11 1505. prima memoria di Sete in Udine

7 A Rosano olio coltivasi in piccola quantità. Oleis dagli oliveti

5 Ad Aquileja quasi una botte di vino per campo.

7 Francesco Janis ambasciatore a Carlo V portò di Spagna il peso del suo nome

(margin, vertical:) Cossaita D'Aragno o Crespert

1808. ,, ,, 5 Comparetti Descrivesi lo stato miserabile dell' agricoltura
per effetto della sterilità del suolo ne'
territorii fra Livenza confluente
del Noncello in Meduna, e Meduna
con Livenza. —

„ Da Rio „ „ 5 Nelle ghiajo del Tagliamento arenaria verde
di grana finissima propria solo dei
monti Bellunesi non già dei monti ~~che logo~~ a lui sovrapposti

Nordini „ 2. 1. calcario di transizione analogo al
calcare alpino Wall-stein dei Tedeschi

4 Melograni. Manuale Geologico.
Napoli. 1809. vol. 1. p. 343.

4 L'acero. commune friul. Voul.
acero falso. Coraf friul.
Verdinoti veneto

19.... 1593. accademici di Venezia
Fabio Paolini udinese
Ciro. Spilimbergo id
Ottavio Menini friulano
Girolamo Attempo udinese

2 Bertrimi considera che il mare s'alzi
per ogni secolo once 3 ½

20 ,, a 23 piedi sotto aquileja antichità
Etrusche e le Romane sopra

Rimonire all'agricoltura, e anche ~~della Fontana~~

Villani lib. XII cap. 22 tremuoto in Friuli. Descriz. di disastri

+ Pioggia media in Italia di Peirade pol. 41.6. è il paese più piovoso d'Europa – centim. 128

Nei colli di Pinzano Carbon fossile canape e lino riesce nel littorale

I colli friulani sono tutti abbondanti d'acque e non aspettano se non d'esser sprigionate per ~~[illegible]~~ ingaffiare e fecondare la sottoposta pianura. Se quei colli ci dettero il Tagliamento rendiamoli utili col cavarne le acque

La voce di Zanon fu debolmente ~~acqua~~ ascoltata

1518 Gennajo. Il Parlamento proibisce taglio d'alberi e boschi per tre campi di spazio dalle sponde del Tagliamento, ed ordina a tutti i villaggi di piantar bosco ove non sia nello spazio predetto

La media pianura del Friuli va sempre sollevandosi.

XXVIII.

Zanon — 26 — La robbia del Friuli da' un color più vivace di quella di Olanda e di Slesia.

A 10 miglia dai lidi la terra ebbe la sua origine dalle alluvioni che ivi depositarono la parte più leggiera delle loro torbide

Vos sapere, et solos ajo bene vivere, quorum Conspicitur nitidis fundata pecunia villis.
Orat. Lib. I. Ep. XV. v. 45

L'alto Friuli comincia alle falde dei monti e comprende i colli
Il medio giunge fino a Palma,
Il basso al disotto.

Fin dal 1767. Zanon insinuava di inondar di gelsi le fosse e il recinto della Città, e fu eseguito nel 1839 — piantandone e compito nel 1841

Gli alberi e il bosco sulle sponde sono la miglior difesa ai torrenti specialmente il salice che altre piante

innome all' agricoltura ; e anche ~~[illegible]~~ pastore

11 Scrivevasi nel 1764 che gli abitanti ~~dei~~ d'alcuni villaggi tra Udine e Codroipo non ramno cosa sia bozzolo da seta

Chifones lat. barb. Sulfons friul.

8 La seta è migliore quanto più in latit. settentrionale e in suolo ghiajoso.

7 Rendita complessiva in Friuli corni 2 per campo

18

innoue all' epiciclumo, e anche

XXVIII
2

XXVII
2

L'accad. di Pesaro istituì una Scuola agraria e si tessono gli Statuti nel Giornale Agrario disp 3 del 1842.

Vi si propongono per testi gli Elementi d'agricoltura e gli Elementi di Economia rurale del Prof. Trautman, volgarizzati e commentati ad uso delle Scuole lombarde

ne
o
- oleraria
e le varie
diligenza
bisognosi
e ben
e aprile
la volée
metà
…
…
…
degli

abitanti è d'origine Slava ½
Tedesca ¼ Italiana ¼ Ungherese
- Schoen -

innovare all'epicoltemo e anche

18.

XXVIII
2

dal Recueil de la Société Politecnique
Prop. coltivaz. dell' Erbarana
~~Betterave~~ - R Zuckero
del Panais Pastinaca oleracea
per ingrassare i bovini e le vacche
nelle Is. di Jersey e Guernsey ne fan coltivaz.
serve anche per i porci
Si coltiva come le piante a radici fusiformi
tuberose - suolo smosso profondo e ben
preparato mobile Semina in marzo e aprile
fino a maggio - seminando, a la volée
12 lib. di seme per Ettaro, la metà
seminando in linee - Un campo
rende più che un eguale seminato
di carote, che sono pur anch
esse eccellenti a tal uso

In austriaco Impero la metà degli
abitanti è d'origine Slava 1/5
Tedesca 1/4 Italiana 1/4 Ungherese
- Schroen -

innovare all' agricoltura, e anche

Recueil Politecnique

Coltivare il Girasole (Helianthus annuus) — può esser alternato in campagna per fare olio buono a mangiare e bruciare coi semi, le foglie ~~e rami~~ ricercatissime dal ~~bestiame~~, i fusti da bruciare spicialmente per forni, e danno potassa della cenere che ne contengono assai e tanta da compensar sola la spesa di ~~coltiva~~ fabbricazione della potassa, e dar un somma utile a chi ne facesse speculazione

— 25

Donafous scrisse un eccellente trattato sul Mais 1838. ~~Torino~~ Paris 1 vol. 8°.

Il Zucchero di Barbabietola vien prodotto a circa 20 fr. il quintale, fintanto quello delle Colonie vale più sul luogo di sua produzione

21

Bailly preferisce la semina e trapianto dell' Barbabietola — ~~Eco. Lavor~~

Coltivare il Poligonum tinctorium — pianta annuale si semina a Parigi in aprile o maggio e un mese dopo si ~~p~~ repigne le pianticelle — congenere al saraceno — Se ne estrae un bellissimo Indaco — Si semina in semenzajo e ripianta 65 centim. fra pianta e pianta — ama i terreni freschi umidi — si colgono le foglie circa due mesi dopo piantate, da cui s'estrae il colore, e si continua a cogliere quelle riproducentisi fino all' autunno —

— 26

Linudo – Rajenom –

Nero d'oppo topatino / ʒ iij
mielano /
Gommarabica / Onc 1/4
Olio d'olivo /
Aceto Onc 2.
Olio vetriolo Onc 1/4
mescola =

Per arrestare la fermentazione del Vino bianco nuovo e conservargli la primitiva dolcezza – Per un barile di tre Ettolitri si stemprano tre Lib. di farina di Senape in due Litri del vino stesso, e tale mescolanza si versa nel barile – Dopo alcuni giorni divenuto chiaro il vino lo si estrae in altro ordigno per solforarlo e posto successivamente in bottiglie – I Vini bianchi acidi austeri del Nord si addolciscono così come quelli di Bordeaux di Chablis

Journ. Connoiss. util. 1833 –

La pianta che da' maggior foraggio verde e fieno e maggior quantità d' ingrasso è il Cotrave indi la Patata; il cravet ne da più di fresco

Costituire una cassa di risparmio –

Come foraggio la paglia di miglio Millet il Sò il may ha' il primo rango, come lettiera da stalla va' prima quella del Colza poi di veccia – Vesce

unione all'agricoltura; e anche

Inchiostro ferro nero
noci di galla finissimamente polverizzate
Solfato di ferro seccato a bianchezza
e ridotto in polvere finissima.
Gomma arabica in polvere finissima
mesci bene –

Olio ferro

Solfato di ferro come sopra p. 1.
Prussiato di Potassa polv. e seccato. p. 1.
mesci –

Pommate per Rasoi

Sanguigna e sego p. eguali

Utilissimo ripiantare il Colza

Trifoglio mancato resse alla piantata
Paroncy

Della rotazione fatta la messe del frumento, arato erpicato il campo e senza concime vi fu seminato il trifoglio incarnato che nel 9bre era in piena verdura. Sfaliato il trifoglio nella susseguente primavera, fu arato ancora ed erpicato, e senza concimare, seminato la patata che prosperarono per la comunicazione a divisione del terreno fatta delle radici del trifoglio – Tolte le patate, lavorato e concimato il terreno si seminò frumento che nell'anno susseguente diede un bel raccolto. Così tre raccolte successive con un solo ingrasso e due sementi. ben venuti dopo due anni di riposo – Eccellente

20

Journal com. Agricole 1843

Cavaro le marne - argillose nelle terre

Banchi di marna sono inguali
Ne occorrono da 150 a 300 carettate di mille chilogr. ciascuna per un Ettaro - Dura 15 anni, agisce poco ne' tre primi molto nei nove seguenti
si mescola a strati col letame, e si rinnova prima delle semine

Concime

La calce ottima in terre argillose e sabbionose - distrugge il chiendent, e prepara le terre ottimamente per il trifoglio e la segale - da 50 a 100 Ettolitri per Ettaro (quando si calcina) non si consuma - Si ammucchia in piccoli mucchi nel campo la calce uscita dal forno e si copre di terra - Si mescola si stende, e si ara e semina - alternativamente coltivare e concimare - ottima la cenere da forni da calce e mattoni

Foraggio

Se il trifoglio nasce rado o manca seminare segala per foraggio ~~o piante oleifere~~

~~E incalcolabile~~ quanto si perde per negligenza come ciò che va' perduto per ignoranza è incalcolabile

Concimi

Le piante sovesciate sono il concime men costoso, può aversi dovunque e in qualunque suolo, eppure è il meno usato, ma molti pochi è ignoto

innovare all' agricoltura, e anche

concime 19 Sovescio di lupini migliore di tutti nelle terre forti – Il sovescio di medio equivale a 34 mille chilogr. di concime per ettaro –
In terre calcari leggere la veccia o garoube nera sovesciata equivale a 25 m chil.
~~La superficie arativa~~ non è in proporz. ~~col raccolto~~ ma col concime impiegatovi

foraggio Il raccolto non è in proporz. colla superficie arata, ma col concime impiegatovi – Non dà prodotto ciò che si semina, ma ciò che si concima.

19 e più si semina men si raccoglie –
le nostre biade fan poco, la terra ~~s'esaurisce~~ si sfrutta coi cereali, ingrassa col prato. –

1 Il prato dà foraggio, il foraggio nutre il bestiame, il bestiame fa concime, il concime dà il grano. –

~~Petit fermier, petit grenier~~

19 Piccol letamajo, piccol granajo

22 Nelle locazioni comprendere la condiz. di seminare ogni anno sanfoin, finché arrivi alla ~~tale~~ data superficie in modo che al fine della locazione abbia da render la terra con la data impert. di sanfoin.

1 Il sovescio, e i prati artificiali ~~sono~~ inizialmente esigono ~~tutta~~ superficie del prato, come

ad evidenza i prati grassi di Franklin –

93

1 Predicate coll'esempio, poichè l'esempio è il più efficace di tutti gli insegnamenti.

1 Bestiame e concime ecco le condizioni ~~i cardini~~ indispensabili per buona raccolta.

21 Tagliar frumento colla falce anzichè col falcetto - risparmio di tempo e man d'opera. La società d'agricoltura de l'Ain ha proposto premi a chi sa [illegible] del [illegible]

Preliminari

Le virtù son sorelle come i vizj s'affratellano ad un miglioramento ~~per condurre~~ ne consegue un altro.

6 Calce utilissima nelle terre argillo-selciose cioè d'argilla mista a sassi.

9 Le radici di carote, navets, rutabaga, barbabietola e navoni buttane ottime ad ingrassare buoi in istalla nell'inverno.

23 Patata vien dappertutto eccetto nella terra calcare più seria e leggera.

5 Dipart. soli della Francia non ~~[illegible]~~ coltivano la patate.

3 Ettolitri di patate equivalgono per nutrizione dell'uomo ad 1 ettolitro di frumento.

Patata è il pane della provvidenza - Vi sono nel nord dell'Europa più di 100 milioni d'uomini che vivono di patate sole sei o sette mesi. 6

Cotte al forno o allesse ~~[illegible]~~ ottima a tutti gli animali.

rinnovare all'agricoltura, e anche

evidente da tanto concime quanto il foraggio verde consumato nella stalla quasi si può dire che un chilogrammo di questo si converte in altrettanto concime.

19 Erbai fatti in primavera Trifoglio incarnato, colza, vecce, colzat ec. che si tagliano in febbrajo o marzo

10 Vi sono tanti cattivi pascoli, conviene ridurli a prati artif., baccanti, disfodati.

13 una ferme senza bestiame è una campana senza battaglio ~~e il colono ... ...~~ la quale per quanto si venga ~~toccata~~ dondolata ~~non~~ non suona.

Il bestiame considerar si deve come una macchina per far concime, e per far danaro

In Svezia nel circolo di Siegen elevato 360 metri sul mare i migliori prati irrigati danno in foraggio 120 quintali metrici, per ettaro i prati naturali da 70 a 80

18 solo. I primi si falciano tre volte

23 massa delli grani in frutti quanto capitale importi, così dei vini

Coltivare il luppolo anche in questo

28 paese che prod. vino, abbeveri avente ~~tutti~~ i componenti della birra

In ...

Zanon

XXVIII Rendita in Friuli assoluta in genere 1850

al Campo A.L. 25

metà A.L. 12.50 — —

Popolaz. Friuli 1841. 196341
1855 342158

Udine 1841. 14579
1850 14479

one

u

ua

ati

i.

Ma

7°

i

ento

innocue all' epicolture, e anche

evidente da tanto comune quanto
il foraggio verde confumato nella stalla
quasi si può dire che un chilogrammo
[illegible]

incamm

mo

dente

mpane

fatto

mai =

finare

to

ati

, per

o

pitale

nutto

lui

anne no

della bianca

Journal des Debats 12 Febbrajo 1845

In Francia non avvi che un ettaro di prato per cinque ettari e un terzo di terre arabili, mentre che i prati naturali sono in Allemagna, in Prussia, in Austria e in Danimarca nella proporzione di un ettaro per tre ettari e mezzo circa di terre lavorabili; nel Virtemberg e in Baviera di uno sopra due ettari e mezzo. In Inghilterra e in Olanda l'estensione superficiale dei prati eguaglia se non sorpassa quella dei colti. Facciamo dunque praterie. Per rialzarci dalla nostra inferiorità agricola, non avvi mezzo più certo, più agevole più efficace. Ma per far praterie vi vogliono irrigazioni.

L'agricoltura che nei tempi antichi vien chiamata la prima fra le arti, ha ricevuto fino a questo giorno più omaggi sterili, che utili incoraggiamenti —

immonie all'epicoltura, e anche

98

XXVIII
2

96

l'unione all'epicoltura, e anche

[illegible]

XXVIII 97

98

rinnovare all' epicoltura, e anche

Ve.

B. ... campo ...

... 1540 -

~~10800~~ ~~10800~~ XXVIII/2

La scala delle mappe vecchie hà il caseggiato di 1. a 2000
i terreni nei Comuni grandi 1. a 4000
" " piccoli 1 a 8000

La scala delle mappe nuove hà ~~tutti~~ i terreni di 1 a 4000
i caseggiati 1 a 2000
Caseggiato interno di Udine 1 a 1000

innovare all'apicoltura, e anche

tanto comune quanto

XXIII
II

N. 520
c. 99-112

Pronostici sul Tempo
Buono e Cattivo
e proverbi agrari.

Segni di bel tempo

~~ti~~ Luna ~~ha~~ chiara con macchie ~~più visibili~~ evident e rossa dinota vento

Stelle ~~più num~~ vedonsi più numerose

Pipistrelli molti ~~volano volteggi~~ svolazzano ~~al tramonto~~

Moscerini ~~volteggiano~~ volitano numerosi al tramonto

Ragnatello molto ~~fest~~ sul terreno al mattino

arcobaleno all' E

gatto si passa la zampa sopra l'orecchio in inverno ..

orizzonte rosso a sera.

Probabilità di ~~te~~ sereno cresce progressivamente

col vento SE. N. E. NE

Nube che s'abbassa cessata la pioggia

Nebbia bassa densa sopraggiunta in cattivo tempo

~~Ne Pipistrelli che volteggiano numerosi~~

Corvi gracchianti al mattino

Civette e ~~gufi~~ ~~assai~~ strillanti in cattivo tempo,

Mese	Media Barom.	Media Term. R	Media Pluv.	Giorni Seren	Giorni Piov.	Giorni [illegible]	Pioggia mass.	Pioggia minima
	mm	gr.	mm					
Gennajo	754	2,3	3,0				do meznot	do merid.
Febbraio	754	4,0	2,6				av "	do "
Marzo	752	7,5	2,5				av "	do meznot
Aprile	751	12,1	3,9				do. merid.	do "
Maggio	752	17,6	4,1				do "	do "
Giugno	753	20,8	3,5				do "	do "
Luglio	752	22,7	5,3				do "	do "
Agosto	753	22,1	4,3				do "	do "
Settembre	754	18,4	5,5				do "	mattina
Ottobre	754	13,3	5,8				mattina	do. merid
Novembre	753	7,6	4,9				av meznot.	do. "
Dicembre	753	3,9	3,4				av. "	do.. "
Med ~~totale~~ complessive annuale del quarantennio 1803-42	753	12,7	1578.					

Mese — Giorni

Mese	Belli	varii	coperti	con vento	vento forte	con pioggia	con nebbia	con neve	con gelo	con tuono	con grandine
Gennajo	13,25	3,85	13,90	27,30	7,68	8,43	6,70	3,23	20,25	0,0[illegible]	0,03
Febbraio	13,90	3,98	10,38	25,70	7,20	7,48	4,53	1,85	15,[illegible]	0,18	0,15
Marzo	13,75	6,13	11,13	29,83	9,18	9,90	1,83	1,58	8,68	0,6[illegible]	0,23
Aprile	11,68	7,48	10,85	29,48	9,18	13,60	0,68	[illegible],78	2,13	2,45	0,88
Maggio	12,18	9,60	9,23	29,63	7,95	17,40	[illegible]	0,05	0,05	7,58	1,15
Giugno	11,63	12,10	6,28	29,25	7,90	17,[illegible]	0,05	-	-	10,25	1,28
Luglio	15,63	10,50	4,88	29,98	8,18	15,78	0,08	-	-	10,43	0,88
Agosto	16,93	9,23	4,85	29,68	[illegible],00	14,60	0,23	-	-	9,13	0,83
Settembre	13,90	7,95	8,15	2[illegible],48	5,90	13,55	0,60	-	0,03	5,38	0,53
Ottobre	14,75	5,68	10,[illegible]8	28,03	6,43	12,30	1,48	0,03	0,85	2,53	0,25
Novembre	10,95	4,6[illegible]	14,45	26,50	6,60	12,45	4,20	0,75	6,90	0,95	0,20
Dicembre	13,10	3,98	13,93	26,43	7,28	10,33	5,80	1,90	15,83	0,33	0,10
Med. Annuale	161,65	85,08	118,61								

6 Ca

urine elevato sopra il mare metri · 109.
i colli circa · 700
i monti 1300
le alpi 2500

Da

Segni di

~~Di~~ Pioggia

Pioggia al 5 aprile, cattivo tutto il mese ed oltre.

Pioggia nel 5 Mercoledì della luna, cattivo tutto il mese

Pioggia al 2 aprile, piove tre giorni

Pioggia nella festa de S. Primo e Martiniano, piove tre giorni

Se le calende entrano di giovedì, assai pioggia tutto quel mese. (opera di Odorico not. Pordenonese del sec. XIV.)

Delle fasi lunari il plenilunio più piovoso, e nel domani pioggia probabilissima — (Marcet. di Ginevra, osserv. da 1800 a 1833.)

Piove se la luna si fa da 12 a 2, ~~da 2 a 4, da 4 a 6~~ e nelle prime 6 ore pomerid., ~~ecc.~~ (Herschel.)

~~Piove soffiando~~ Maggior Probabilità progressiva di pioggia con vento S. SO. O. NO. S.E. ~~O~~ N. ~~N~~. E. NE. (Dove)

Rugiada abbondante indizio di pioggia

Pioggia improvvisa e grossa non dura

~~Se piove~~ Pioggia al mattino e a mezzodì dura tutto il giorno ~~[illegible]~~

Pioggia se ~~la luna~~ Sole Luna ~~[illegible]~~ è cinto da ~~un~~ aureola, e le stelle brillantissime.

Piove se il gatto si liscia, la rondine vola rasente terra, il ragno corre le insetti sono più molesti

Piove quando gli oggetti lontani posti all'orizzonte ~~gli lontani all'orizzonte~~ pajono più grandi e ~~quando i suoni intendonsi~~

Piove quando il fuoco è languido (Vettabiano 1809)

Del Tempo

~~Rare~~ Astri ~~brill.~~ poco brillanti e più grandi indizio di pioggia

Arcobaleno a colori vivi e ben distinti, o raddoppiato, indica continuazione di pioggia

Lucerna che scintilla o fa il fungo al lucignolo, indica pioggia

Gli odori ~~più~~ ~~assai~~ fatti più sensibili denotano pioggia

Anitre inquiete e che si tuffano spesso nell'acqua indica pioggia

Gallo che canta a ore insolite indica pioggia (Lunario Tutti 1827)

Sale che inumidisce, indica pioggia ~~[illegible]~~

Proverbj

Anno di neve, anno di bene

~~Gennaio polverulento poca paglia e poco frumento~~ molto

Se febbraio non febbreggia, marzo campeggia

Pioggia di febbraio empie il granaio

Se Marzo non marzeggia aprile mal pensa.

Marzo polverulento segale e frumento

Maggio fieno, grano per tutti

Maggio ventoso, anno abbondanzioso

Grandine in Maggio, rovina totale

Acqua di Giugno rovina il mugnaio

A S. Vito e Modesto peggio acqua che tempesta

Anno fungato anno tribolato

Guai a quell'estate che dà zucche fagioli e rape

Quel che leva il caldo l'umido lo rende quel che leva l'umido il caldo non lo rende

Se piove a S. Lorenzo grantuno Melgone viene a tempo, se piove alla Madonna, è ancor buono; se viene a Bartolommeo lavatene i piedi.

Se fa bello a S. Gallo, bello fino a Natale

~~Brumma~~ Se rannuvola sulla brina
aspetta pioggia l'altra mattina

Santa Caterina porta il sacco della farina

Sott'acqua fame, sotto neve pane

Dicembre piglia e non rende

La ~~[illegible]~~ neve decembrina per tre mesi confina /Valtaverde/

Piove quando spuntano funghi nei sassi sui letamai.

quando i ranocchi gracidano più forte del consueto

le talpe ~~[illegible]~~ fanno tumuli più alti

cade la fuliggine nei cammini

~~i mattoni~~ i ~~piant~~ pavimenti a pian terreno s'inumidiscono

canta il pavone la pica la gazza

sole tramonta oscurato da dense nubi

arco baleno al S.

tuono a mezzogiorno

luna pallida

al mattino di poca durata

orizzonte rosso al mattino /Abruzzo e Napoli/

Buono

macchie della luna più visibili

stelle numerose

pipistrelli ~~abbondanti~~ copiosi in giro

~~moscher~~ moscerini volteggiano, numerosi al tramonto

al mattino molte ragnatelle sul terreno.

arco baleno all'E

~~e~~ freddo quando il gatto passa la zampa sopra l'orecchio

luna chiara, e rossa indica vento

orizzonte rosso a sera /Abruzzo e Napoli/

Proverbj agrari [illegible] Pamp. nell' annotatore Friulano
Maffi 1853

anno di neve, anno di bene.
Se febbraio non febreggia, marzo non campeggia
Pioggia di febbraio empie il granaio
Se marzo non marzeggia aprile mal pensa
Marzo polverulento, segala e frumento.
Maggio asciutto ~~[illegible]~~, grano per ~~tutto~~.
Tempesta in maggio, ~~[illegible]~~ tutto ~~[illegible]~~ fa viaggio.
Maggio ventoso, anno abbondoso
Acqua di giugno rovina il mugnaio
a S. ~~Vito~~ Modesto ~~[illegible]~~ acqua peggio che tempesta.
anno fungato, anno tribolato
Cattivo l'estate abbondante ~~che~~ di zucche e rape
Quel che leva il caldo l'umido lo rende,
Ma quel che toglie ~~[illegible]~~ ~~l'umi~~ l'umido il caldo non lo rende.
Se piove a S. Lorenzo il sorgo viene a tempo,
se piove alla Madonna l'acqua è ancora buona lavane i zebedei
se viene a S. Bartolommeo ~~lavatene i piedi~~, ~~[illegible]~~ ~~lavatene i piedi~~ [illegible]
Se fa bello a S. Gallo, bello fino a natale
Se annuvola sulla brina, pioggia la seguente ~~l'altra~~ mattina
Santa Catterina porta il sacco della farina
Sott' acqua fame, sotto neve pane
La neve decembrina per tre mesi confina

Segni

Pioggia al 5 aprile, cattivo tutto il mese ~~ottobre~~ e più.

Pioggia nel primo meriodi della luna, cattivo ~~tutto il mese~~ tutta

Se piove il 2 aprile, piove 40 giorni

Se piove a S. Pancrazio, piove 40 giorni

Se le calende entrano in giovedì, piove quasi tutto quel mese.

(~~opera del sec. XIX~~ ~~eseguita~~ Pordenone nel sec. XIV)

~~Plenilunio~~

Giorno del plenilunio e più il domani piovoso.

Piove se la luna si fa ~~due~~ da meriodi a 6 pomeridiane.

~~Segni~~ Probabilità di pioggia decresce progressivamente col vento S. SO. O. NO.

~~Segni di pioggia~~

~~Segni abbondante~~

Pioggia improvvisa e grossa

~~non dura~~ Pioggia al mattino ~~dura poco~~ passeggera

Pioggia al mattino e meriodi ~~dura~~ tutto il dì.

~~Pioggia al~~ Arcobaleno a colori ~~vividi~~ vivi e spiccati o ~~raddoppiato~~ doppio, ~~durata~~ continuazione di pioggia

~~altri~~ Segni di pioggia vicina

Arsura abbondante

Sole e luna ~~circondati~~ cinti da aureola e pallidi

~~Il~~ gatto si liscia, ~~la~~ rondine vola ~~terra~~ a terra, ~~il~~ rospo corre, ~~le~~ mosche sono più moleste

Gli oggetti lontani posti all'orizzonte sembrano più grandi

Il fuoco arde languido

Stelle ~~più brillanti~~ smorte e più grandi

Lucerna scintilla, e lucignolo fa il fungo.

Odori sono più sensibili

Anitre riguizzano tuffandosi spesso nell'acqua

Gallo canta a ore insolite

Sale ~~di~~ comune inumidisce

Corde e legni si gonfiano

Funghi nerastri spuntano sui letamai

Ranocchi gracidano più forte

Talpe fanno tumuli più alti

Fuliggine cade nei camini

Pavimenti terreni inumidiscono

Passere, pica, e gazze cantano.

Sole tramonta annuvolato

Arcobaleno al S.

Tuona ~~verso~~ sul meriodi

Orizzonte cupo al mattino.

Segni di grandine

vento forte o calma assoluta

~~Nubi biancastre estese~~

~~Silenzio degli animali~~

Animali ~~silenziosi~~ taciti impauriti.

Nubi ~~estese~~ biancastre ~~allargate~~ sul orizzonte che rapidamente ~~alzansi~~ sollevansi con frequentissimi lampi e continuo cupo rumoreggiare

Barometro

Benchè le indicazioni di questo strumento riescano talvolta fallaci, pure le seguenti sono quelle che meritano fede maggiore. — La cima della colonna del mercurio convessa, dinota che sta per ascendere, e si può sperare bel tempo: se all'opposto è concava, il mercurio si dispone a discendere, ed è a temersi mal tempo. — Quando il mercurio sale sopra il Variabile, ch'è il termine medio del peso dell'aria, annunzia il secco, il bel tempo; quando scende sotto questo punto, è un segno di pioggia, di vento e di cattivo tempo. — Quanto più sale il mercurio, più bel tempo promette; quanto più discende, tanto più è d'aspettarsi cattivo tempo, come pioggia, neve, gran vento, burrasca. — Quando regnano due venti ad un tratto l'uno vicino a terra, l'altro nella regione superiore dell'atmosfera; se il vento più basso è N. ed il più alto S.

Barometro

Benchè le indicazioni di questo strumento riescano talvolta fallaci, pure le seguenti meritano fede. — Quando la cima della colonna del mercurio è convessa, ciò mostra

Brano dell' Art.o Barometro del Supplemento al Nuovo Dizionario Universale Tecnologico.

= Benchè le indicazioni di questo strumento riescano talvolta fallaci, pure le seguenti sono quelle che meritano più fede maggiore.

La cima della colonna del mercurio convessa, dinota che sta per ascendere, e si può sperare bel tempo; se all'opposto è concava il mercurio si dispone a discendere ed è da temersi mal tempo.

Quando il mercurio sale sopra il variabile, ch'è il termine medio del peso dell'aria, annunzia il sereno, il bel tempo; quando scende sotto quel punto è un segno di pioggia, di vento e di cattivo tempo.

Quanto più sale il mercurio, più bel tempo promette, quanto più discende tanto più è da aspettarsi cattivo tempo, come pioggia, neve gran vento burrasca.

Quando regnano due venti ad un tratto, l'uno vicino a terra, l'altro nella regione superiore dell'atmosfera; se il vento più basso è nord ed il più alto sud, non pioverà per quanto basso sia il barometro, viceversa se il vento più alto sarà nord ed il più basso sud potrà piovere quantunque il barometro sia in allora molto alto.

Quando il mercurio sale alquanto dopo esser rimasto qualche tempo immobile, si ha motivo di sperare bel tempo; ma se discende è indizio di pioggia o di vento.

In un tempo assai caldo l'abbassamento del mercurio presagisce la folgore; se discende molto e rapidamente è da temersi la vicinanza di una burrasca.

Nell'inverno quando il mercurio ascende indica il gelo; se poi

discende è probabile che questo si sciolga, ma se continua a salire, durante il gelo, è certo segno che stà per cader della neve

Ogni poco che il mercurio ascenda e continua a salire, durante o dopo una burrasca od una pioggia lunga od abbondante, predice calma e bel tempo.

Ogni variazione improvvisa, rapida e considerevole, indica un cangiamento di breve durata; ogni variazione lenta e continua, presagisce un cambiamento durevole.

Quando il mercurio ~~sale~~ ascende la notte e non il giorno, è certo segno di bel tempo; se il termometro è stazionario mentre il barometro si abbassa è un presagio di pioggia; se il barometro ed il termometro abbassansi entrambi sensibilmente ciò predice una grande pioggia

Se al contrario questi due strumenti ascendono sensibilmente annunziano un tempo asciutto e sereno —

(210)

104

22 li 7 Variabile per Udine a 27 e 10 l.

pol. 28 lin. 7 — Secco
4 — Costante
28 — 1 — tempo bello
10 — Variabile
7 — Pioggia o Vento
4 — Gran pioggia
27 — 1 — Burrasca

pollici 28 uguali a m.ri ,761
cominciano dalla base del
Mercurio —

difende è probabile che vento si sciolga, ma se continua a
soffiare durante il gelo, è certo segno che sta per cader della neve

Ogni poco che il mercurio ascenda e continui a fisso durante

Osservazioni di Mr. Maret di Ginevra. 106
fatte dal 1800 al 1833 — a Ginevra

105

Cangiamenti a luna nuova
Cangiamenti a luna piena
Cangiamenti nelle due principali fasi lunari
~~Cangiamenti~~ di tempo
In anni 33.

1458 105 31 36

(210)

Acqua caduta — Giorni piovosi — ult. quart.
Acqua caduta — Giorni piovosi
3654 128
368
pollici 968.9

discende è probabile che vento si sciolga, ma se continua a salire, durante il gelo, è certo segno che sta per cader della neve

Ogni poco che il mercurio scenda e continua a salire, durante

ute

O

Og

Qu

Se

XXIII

Osservazioni di M. Marcet fatte in Ginevra dal 1800 al 1833 sui Cangiamenti di Tempo

Durante 33 Anni cioè da 1800 a 1833	Cangiamenti di Tempo in tutti i 33 anni	Mutazioni						
		Alle 2 principali Fasi Lunari	A Luna Piena	A Luna Nuova	Nel domani delle due principali Fasi Lunari	Nel domani della Luna Piena	Nel domani della Luna Nuova	Al Primo ed Ultimo Quarto
	1438	105	31	34	121	62	59	96

Rilievi sulla Pioggia di M. Marcet

	L. nuova		1° Quarto		L. Piena		Ult.° Quarto		In anni 33	
	Giorni Piovosi	Quantità d'acqua	Giorni Piovosi	Quantità d'acqua	Giorni Piovosi	Quantità d'acqua	Giorni Piovosi	Quantità d'acqua	Giorni Piovosi	Quantità d'acqua caduta
In Anni 33 cioè da 1800 a 1833	123	432 linee	122	429 linee	132	415 linee	123	368 linee	3654	968:9 pol. lin.

Di Giorno

Di Notte

Osservazioni di M.r Maret di Ginevra. 106
fatte dal 1800 al 1833 — a Ginevra

anni	Luna nuova		P. Quarto		L. piena		Ult.o quarto		Giorni piovosi	Acqua caduta
	Giorni piovosi	Acqua caduta	Giorni piovosi	Acqua caduta	Giorni piovosi	Acqua caduta	Giorni piovosi	Acqua caduta		
33	123	432	122	429	132	415	128	368	3659	pollici 968.9

Cangiano al primo e ultimo quarto
cangiano ne' dimani della luna nuova

Meteoromanzia di Herschel

Ore della luna fra le ore		Arrassi	
		In Estate	In Inverno
Di Giorno	12 – 2	Gran Pioggia	Pioggia e Neve
	2 – 4	Incostante	Bello e dolce
	4 – 6	Bello	Bello
	6 – 8	Bello con vento N.O. e Pioggia con E. SE. o S	Pioggia e Neve con vento da S. a O.
	8 – 10	detto	detto
	10 – 12	Bello	Bello
Di Notte	12 – 2	Bello	Freddo con vento ONO.
	2 – 4	Freddo e Pioggia	Neve e Bufera
	4 – 6	Pioggia	detto
	6 – 8	Pioggia e Vento	Bufera
	8 – 10	Incostante	Pioggia con vento NO. Neve se con E
	10 – 12	Gran pioggia	Vento freddo

…ro

…9 96

risplende è probabile che questo si sciolga, ma se continua a
salire, durante il gelo, è certo segno che sta per cader della neve

Ogni poco che il mercurio ascenda e continua a fisso, durante
ute,

Og ... a
... ta

Qu ... to
... tre
... ma-
... mente,

Se a ... an

mostra poco pi...

Osservazioni di M.r Maret. di Ginevra. 106
fatte dal 1800 al 1833 — a Ginevra

Novembre

anni	Luna nuova: Giorni piovosi	Luna nuova: Acqua caduta	P. Quarto: Giorni piovosi	P. Quarto: Acqua caduta	L. piena: Giorni piovosi	L. piena: Acqua caduta	Ult.o quarto: Giorni piovosi	Ult.o quarto: Acqua caduta	Giorni piovosi	Acqua caduta
33	123	432	122	429	132	415	128	368	3654	968,9 pollici

Cangiam. al primo e ultimo quarto	96
cangiam. nel domani della luna nuova	39
Cangiam. nel domani della luna piena	62
Cangiamenti nel domani delle 2 princip. fasi lunari	121
cangiamenti a luna nuova	34
Cangiamenti a luna piena	31
Cangiamenti nelle due principali fasi lunari	105
cangiamenti di tempo	1458

In anni 33.

(210)

discende è probabile che questo si sciolga, ma se continua a salire, durante il gelo, è certo segno che sta per cader della neve

Oggi pare che il mercurio ascenda e continua a salire, durante

Og

Qu

Se a

mostra poco pi

107

…rimo e	[illegible]
…della	[illegible]
…ella	[illegible]
…elle	121
…ova	[illegible]
…a	[illegible]
…pasi	165
…ie	[illegible]
	[illegible]

discende è probabile che questo si sciolga, ma se continua a salire, durante il gelo, è certo segno che sta per cader della neve

(210)

Marcet di Ginevra osservò colà:

Quantità d'Acqua caduta in ~~linee e decimi~~ Parig.		pol. 964.9
Giorni piovosi durante gli anni		3657
Ult.º quarto	Quantità d'acqua	368
	Giorni piovosi	128
Lª piena	Quantità d'acqua	413
	Giorni piovosi	132
1.º quarto	Quantità d'acqua	429
	Giorni piovosi	122
Lª nuova	Quantità d'acqua	432
	Giorni piovosi	123
Anni	dal 1800 al 1833	33

Mutazioni al primo e ultimo quarto	91
Mutaz.ⁱ nel dominio della Luna nuova	59
Mutaz. nel dominio della Luna piena	62
Mutaz. nel domini delle due fasi lunari	121
Mutaz. a Luna nuova	54
Mutaz. a Luna piena	51
Mutaz. alle 2 principali fasi Lunari	105
Cangiamenti di tempo in tutti i 33 anni	1155
Anni dal 1800 al 1833	33

Meteoromanzia di Herschel

Se la Luna cangia fra l'ore

Avrassi

		D' Estate	D' Inverno
Di Giorno	12-2	gran Pioggia	Pioggia e Neve
	2-4	Incostante	Bello e dolce
	4-6	Bello.	Bello
	6-8	Bello con vento di ~~nord~~ N od ~~ovest~~ O e Pioggia se vento di ~~est~~ E ~~sud est o sud~~ SE o S	Pioggia e Neve con vento da ~~Sud~~ S e ~~Ovest~~ O
	8-10	detto	detto
	10-12	Bello	Bello
Di Notte	12-2	detto	Freddo con vento ~~Garbino~~ GNO
	2-4	Freddo e Pioggia	Neve e Bufera
	4-6	Pioggia	detto
	6-8	Pioggia e Vento	Bufera
	8-10	Incostante	Pioggia con Vento ~~Maestro~~ NO Neve con ~~Levante~~ E
	~~10-12~~	~~Gran pioggia~~	~~Vento~~ Freddo
	10-12	Gran Pioggia	

4

H. W. Dowe. Legge sul cangiamento dei venti. Berlino 1837. - Ved. Bibliot. Univers. de Geneve N.o 33. Ottobre 1838. -

- Nei paesi temperati il vento soffia successivamente da Sud, Ovest, Nord, Est, Sud e ricominciando il giro del quadrante.

Il Barometro coincide sempre colla direzione del vento, elevandosi al massimo nel nord-est e deprimendosi nel vento sud-ovest; e ciò [illegible] col sereno e pioggia, come pare col massimo e minimo [illegible] [illegible]rmometrico. .

[illegible] fu un giorno di pioggia in giorni:

serено massimo

pioggia massima

---

a Giovanni di M. Marietti.

(210) 111

Mut. al 1. e ult.o quarto		96
Mut. nel dom. di luna nuova		50
Mut. nel dom. della luna piena	[illegible]	62
Mutaz. nel domani delle 2 fasi Lunari	[illegible]	121
Mut. a luna nuova	[illegible]	54
Mut. a Luna piena	[illegible]	51
Mutaz. alle due principali fasi Lunari	[illegible]	105
Cangiamenti di tempo in tutti 33 anni	[illegible]	1258
In anni 33 dal 1800 al 1833	[illegible]	

anni	L. nuova		1° quarto		L. piena		Ult. quarto		Giorni piov. nell'anno	Quantità d'acqua caduta
	Giorni piov.	Quant. d'acq.	Giorn. p.	Q. d'acq.	G. piov.	Q. d'acq.	G. piov.	Q. d'acq.		
33	123	452	122	429	132	415	128	368	365	968,9 pol. lin.

linee, decimi, parig.

H. W. Dove. Legge sul cangiamento dei venti. Berlino 1837. - Ved. Bibliot. Univers. de Genève N°. 33 - Ottobre 1838. -

- Nei paesi temperati il vento soffia successivamente da Sud, Ovest, Nord, Est; Sud e ricominciando il giro del quadrante.
- Il Barometro coincide sempre colla direzione del vento, elevandosi al massimo nel nord-est e deprimendosi nel vento sud-ovest; e ciò [illegible] succ. col sereno e pioggia, come pure col massimo e minimo [illegible] termometrico.

[illegible] vi fu un giorno di pioggia in giorni:

sereno massimo

pioggia massima

(227) Ricordo [illegible] le blenorragie e blenorree con un tiraciolo nella vagina di filaccia o spugna imbevute di una satura soluzione di acetato di piombo da rinnovarsi ogni 12 ore, e meno in 2 settimane si guarisce

(228) Le tre preparazioni del mais sono la polenta, les gaudes e la milliasse. Le gaudes sono il gutt, ma il grano è seccato al forno prima d'esser macinato. - La milliasse è lo stesso, ma colla farina comune e con latte e zucchero. -

Luna | L. nuova | 1° quarto | L. piena | Ult. quarto | [illegible]

H. W. Dowe. Legge sul cangiamento dei venti. Berlino 1837. - Ved. Biblot. Univers. de Geneve N°. 33. Ottobre 1838. -

- Nei paesi temperati il vento soffia successivamente da Sud, Ovest, Nord, Est, Sud e ricominciando il giro del quadrante.

Il Barometro coincide sempre colla direzione del vento, elevandosi al massimo nel nord-est e deprimendosi nel vento sud-ovest; e ciò coincide pure col sereno e pioggia, come pure col massimo e minimo ~~massimo~~ abbassamento termometrico.

Regnando il vento come segue vi fu un giorno di pioggia in giorni:

	Vento	Giorni	
S.	- N-E	164	sereno massimo
SO.	- E	19	
O.	- S-E	17	
NO.	- S	6	pioggia massima
SE.	- S.O	7	
N.	- O	7	
E.	- N-O	11	
NE	- N	17 =	

BIBLIOTECA CIVICA

XXXVIII
13

Note sopra Miniere in Friuli

N° 520
c. 113-114

CIVICA

XXVIII
90

Valentinelli Bibliogr. Friul. – p. 277 –

2039. Allegazione e documenti del com. di Pontebba contro la concessione d'una miniera di piombo a Luigi Calice nel monte Glanzat – S. d. (1793.) 4°

XXVIII

Nellé Mariano - Allegazione e Documenti del 114

comune di Pontebba, contro la concessione

d'una miniera di piombo a Luigi Calice,

nel monte Glazzàt. 1793. 4°

(Monte Glazzàt contrastato fra' comuni di Dogna

e Pontebba. / 1796/

Apografi Ciconi

XXII / 7

N. 520
c. 115-149

[illegible]

Memorie
sui Fiumi e Torrenti
del Friuli —

Memorabilem ~~fuit una~~ ~~[illegible]~~ ~~[illegible]~~ origo ~~Huic exiguo~~ ~~[illegible]~~ ~~[illegible]~~ ~~ex [illegible] spe~~

Palladio chiama il Tagliamento talmente dannoso che non può con penna descriversi. Sed ubi terra austris maduerit, et tempestates undas invexerint; tunc ripis excedens late regionem implet, et non arbores modo, et saxa, sed villas, et pagos integros exhausit, aut agros saxis obruit; quos nulla ad cultum industria potest amplius revocare. Patrum memoria Varmi binas arces, quas firmissimo muro steterant ambitu, a fundamentis evulsas vepribus et arena condidit: Nostra vero Belgradi meliorem partem solo aequavit, modo ejus loci castello imminet munitissimo; et quae sunt circa ipsum aedificia per vices expugnat. Spilimbergo agrum ad II. m passus ademit, et sylvam contra aquarum rabiem studiose densatam verticibus universam ademit. Nec spes aliqua salutis Oppido superesset, nisi arce praerupto nitens scopulo imminentem posse arcere perniciem crederetur. Quibus incommodis olim in provincia ignotis profecto occasionem dedere illi, qui Carnorum sylvas et robora aquarum impetum remorantia nonnullis ab hinc annis excidere.

Palladio Enric. Rerum Forojuliensium Lib. I. p. 7.

Alveo della Celina 3 m. passi - id - p. 10

Spilimbergo distante [illegible] passi dal Tagliamento, ora vi è alta riva - id. p. 12.

Per eandem oram loca fuere duobus Varmi arcibus illustria, quae Tiliaventum et Stellam ~~[illegible]~~ pridem irrigabant,

nunc silentium, et arena nomen et opes contegere. Tum Belgradum situ, et periculo proximum. —

Palad. med. p. 18.

Il Torre quasi emulo del Tagliamento, in rapidità benchè inferiore in grandezza

Palad. med. p. 18.

1833-34 strada Pontebbana eseguita da Calacchini —

Stracciapar del Salto: Erardi.

Tolomeo v. 130 — nel codice greco riferito dal Ferrari — Lexic. Geogr. v. Tilaventum

Tilaventum longe lateque per agros, cum nivibus aut imbribus intumescit, excurrens. — Zanon. Lett. X. T. VI p. 313 ed Milano

Che quarta parte del Friuli è occupata dai Torrenti — Zanon Lett. VI p. 138

~~In una carta~~ Nella carta della Patria del Friuli dell'atlante inciso da Hondio in Amsterdam pubblicato nel 1636

XXII 121

(officiale ed ultimo) ~~XX~~ XX/7 Fiumi torrenti Torrenti 118
Fiumi
v Piave v Lemene v chiarsò
v Tagliamento

~~1710~~ ~~XX~~ XXII/7
1710 Tagliamento esce dalla sponda ~~destra~~ [sinistra] a Turrida 117
corse per le campagne di Rivis Varmo Codroipo ed

~~XX~~ XXII/7 116 Martino
Coronelli carta Friuli 1696. Sacciano

Bettuolo a destra del Tagliamento il quale
viene così detto) [Sodatiflum]

6

pendenza da Udine al mare. Friuli ven. 314.

met. 109.
da Udine a Palma 78
e da Palma al mare pure 31

nunc silentium, et arena nomen et opes contegere. Tum Belgradum situ, et periculo proximum. –

Sabad. med. p. 18.

Il Fone quasi emulo del Tagliamento in rapacità benchè inferiore in grandezza

Sabad. med. p. 18.

1833-34 [illegible]

Sicuh [illegible]

v. 13[illegible]
Tolomeo nel [illegible] Tilaventum

[illegible] aut imbri-

Tilave[illegible] [illegible]313 ed Mettingi

bus [illegible]

[illegible] Pitt. VI p. 135

Che quanto [illegible]

[illegible] inciso

[illegible] un pubblicato

(affluenti ed altro)

Fiumi
v Piave
v Tagliamento

~~[illegible]~~ XX/4 Fiumi torrenti
v Lumiei

Torrenti 118
v Chiarsò

~~[illegible]~~ ~~[illegible]~~ XXII/4

1710 Tagliamento esce dalla sponda ~~dritta~~ sinistra a Turrida 117
corre per le campagne di Rivis Varmo Codroipo ed
entra nelle sorgenti e roje di Pertegnano e S. Martino
indi per fiume Stella inonda Flambrugo Serrano
Isernico

Tagliamento sec. Carta Coronelli nel 1696
correva incamminandosi a levante fiume
Belgrado era dalla destra e rispetto esso
era ramo maggiore

nunc silentium, et arena nomen et opes contegere. Tum Belgradum situ, et periculo proximum. ...

(ufficiale ed detto)

XX / 4

Fiumi	Fiumi torrenti	Torrenti
v Piave	v Lumiei	v Chiarsò
v Tagliamento	v Degano	v Lendera
~~Livenza~~	v Pesarina	v Pajet
v Ledra	v Chiarsò	v Miobiano
~~[illegible]~~	v Vinadia	v Paller
~~v [illegible]~~	v But	v Pontaita
v Natisone	v Venzonassa	v Orvenco
v Judri	v Melo	v Cola
v Livenza	v Arzino	v Grizzò
v Meduna	v Cosa	v Zamar
v Noncello	v Fella	v Vedronza
v Fiume di Castellan	v Raccolana	v Lupra
v Sile	v Aviano	v Alberone
v Meschio	v Ausa	v Chiarsone
v Stella	v Torre	v Colvera
v Muzzanella	v Comappo	v Silisia
v Corno	v Malina	v Settimana
	v Grivò	
	v Chiarò	
v Ausa	v Cosa	v Cimolina
v Corno	v Erbezzo	v Carpenedo
		v Artugna
v Zellina	v Corno	v Coiazzo
v Lemene	v Cellina	v Caorezzo
	v Pontebbana	v Repudio
		v Cormor
		v Sfoina
18	24	25

18
24
25
67 nella provincia di Udine
8 nel Goriziano
75

Nel Goriziano

Fiumi	f. torrenti
[illegible]	Versa
Natissa	[illegible]
Timavo	Vipacco
[illegible] Cavana	[illegible]
	Recca
3	5

8

XXIII
7

Venerio Girolamo - Osservazioni meteorologiche fatte in Udine nel Friuli pel quarantennio 1803-42 - Udine 1851. Vendrame 4° gr.

—

Elevazione di Udine sul mare metri 109,55 - pag. 18

Media Barometrica ivi millim. 753,386 - p 32

Pioggia massima	millim.	2173	nel 1804	pag. 72
minima	"	706	" 1834	
media	"	1578.	—	

Pioggia va scemando perché nel decennio	1803-12	= millim med annue	1698	p. 92
	1813-22	"	1608	
	1823-32	"	1524	
	1833-42	"	1483.	

Predominano i venti	N.	169	p. 96
	E	115	
	S	103	
	O	52	

Pioggia straordinaria caduta in adeguato nello spazio di un ora

1840. 15 agosto.	mm. 94.	con vento	E N E
1803. 22 Luglio	" 83	"	N O
1828 5 Giugno	" 79	"	E O.

gettar[illegible]

Le vitte [illegible] porte a, avanza [illegible] -

XXII Istit. ... di Campagna 145

XXII
7 500000
6
30000000

121

Guid. Genov. Vol. I p 155 } Genova – centim. 134
Milano " 96
annuario du Bureau ... Venezia " 81
Archeograf. Triestin. Trieste poll. 43
Diz. Geogr. art Friuli. Tolmezzo , 102
Venerio in Ginardi Udine , 61

XXII
7
120

Qualis aeriæ liquentia flumina circum
Consurgunt geminæ Quercus –

Virgilio –

Della descrizione de' Torrenti nel continuaz. diss. de' Torrenti p. 51
alberi piantar. ivi 83 –

Ca Dampsfing

a Tolmez
Cadono
a ...
a ...

... d'acqua
... 48
49 8.

Vrel 1768
Riteva il Danno
Dei boschi ne
combustibile
e manuten
Diss. sulla To
Di udine vol. 1. p. 65 –
Così insultar Federico Altelio. op. cit. ~~1772~~ 1769
p. 209.

... tra valle
... 450
alle ripe di Lobia 400
pertiche friulane
Belli id p. 19

Selva da Salto a Sottoselva – Camiani
Gettardo p. mem. agr. ud. vol. p. 372

Le ville di Zompita Castel. Rivolto Codroipo S. Remondo
poste a ponente della Torre, la quale giornalmente
avanzando per la corrosione delle ripe
... minaccia loro una totale distruzione
Belli Mem. sui torrenti premiata 1774 dall'accad. udin. p. 11

7 500000
6
3000000

Guid. Genov. Vol. I. p. 155 } Genova — centim. 134
Milano " 96
annuaire du Bureau ... Venezia " 81
Archeograf. Triestin. Trieste poll 43
Tolmezzo " 102
Diz. Geogr. ... Udine " 61
Venerio, in Girardi
Stor. fis. Friul. III. 145

B C

Cà Dampfschiff

0027
27
0189
0054
00729

Bella descrizione de' Torrenti nel Continuaz. disc. de' Torrenti p. 51
alberi piantar. ivi 83 —

a Tolmezzo, punto quasi ...
Cadono annualmente in media 199 centimetri d'acqua
~~a Cavazzo nella Carnia pur in Carnia~~
a Sacile 172, a Udine 164.

48
8
49

0027
58
0216
0135
01566

0027
49
0081
0108
01 61
11

nel 1768
Riteva il danno dal taglio
dei boschi nella mancanza di combustibile, e insieme ripianto
e manutenzione Fabio Asquini
disc. sulla Torba. (Mem. della Accad. agr.
di Udine vol. I. p. 65 —
così insieme Lodovico Ottelio ... op. cit. ~~1772~~ 1769
p. 109.

Torre tra valle
e Noparedo 450
alle rive di Zodia 400
pertiche friulane
Ottelli id p. 19

Selva da Salto a Sottoselva — Caviani
Gottardo per mem. agr. ud. vol. p. 372

La ville di Zompitta Cortal. Rizzolo, Godia, Remanzacco
poste a ponente della Torre, la quale giornalmente
avanzando per la corrosione delle rive
... minaccia loro una totale distruzione
Ottelli Mem. sui Torrenti premiata 1774 dall'Accad. Udin. p. 11

S. Daniele appiè del colle metri 189.
Spilimbergo 133
Maniago 274
Cividale 132
Tricesimo 193
Osp. Ospedaletto 107

(1) Camprodaub Mionnet.

XXII 145

123 26 agosto 1868 Inondaz. del Natisone crescinto a tanta altezza da

Pub. appendice XXII 4

XXIII 7

122

In una delle carte dell' Atlante di Geografia fisica del Berghaus sono figurate in Europa varie regioni secondo la quantita' d'acqua che annualmente vi cade. Quella ove le pioggie sono piu' abbondanti e' situata nel centro del Portogallo presso Coimbra, ove cadono annualmente 3m.40 d'acqua. Il paese piu' piovoso d'Europa dopo Coimbra sarebbe la valle del Tagliamento nelle Alpi orientali; dietro le osservazioni fatte a Tolmezzo, la quantita' annua della pioggia vi ascende a 2m.44. La terza delle regioni

piovose d'Europa sarebbe la Norvegia
presso Bergen sotto 60° grado di
latitudine, ove cadono annualmente
2m. 16 d'acqua –
|Collegno. Elementi di Geologia a p 34|

S. Daniele appiè del colle metri	189.
Spilimbergo	133
Maniago	274
Cividale	132
Tricesimo	193
Osp. Ospedaletto	207

(1) Campredon Mpionnet

123 ~~[illegible]~~ 26 agosto

Rub. Appendix

Ed. Villo Giovanni d'Udine Canonico di Cividale contemporaneo

1268 Innondaz. del Natisone
cresciuto a tanta altezza da
montare un cubito più alto
dell'altare ~~della~~ nella chiesa di S. Pietro
a porta Brossana — distrusse
il ponte di Premariacco
A Udine crebbe l'acqua sino
a mezza lancie di S. P. Martire
e S. Francesco — luoghi elevati
non vi fu né vendemmia né
raccolta perchè l'acque tutto
devastarono

Jac. Valvasone — 1301. 11. Giugno terremoto con rovina
di molte case — grandine.

1303. 2 Febbr. ~~continuò~~ nevicò per varj
giorni e ai 15 aprile ne n'era
ancora — distrusse tutti gli alberi
fruttiferi e rovinò molte case

1306 Grandine alta a ~~Cividale~~ Udine e più
d'un braccio

4 8bre 1342. Innond. del Lino nelle fosse d'Udine

1344. Pioggie copiosissime. — Rovina alle

10 7bre. mura di Udine

4 le Friuli Termom. mass. 27.5 minor 6.
med. 12.3
piog. med. 43.6
Opsitina 185. Haf. sul livello del mar

5 1348 terremoto che abbatte gran parte il Castello d'Udine
5 1511 Terr. che rovinò il Castello e tutte
26 maggio le case del colle. Cadde anche la
loggia pub. annessa alla Chiesa
di S. Giovanni
5 1592. Il Torre inonda i borghi di Udine
5 1788. Terremoto che atterrò lo case
10 8bre di Tolmezzo. più che 30 persone
furono sepolte. e assai più ferite
Rovinato il Duomo

12 1822. Ponte del Tagliamento, costrutto da
Malvotti –

P. Chiari Borea da oriente
Africo da occidente

dal mare Volturo o Euronoto
dal monte settentrionale

10 Quando sole in Zodiaco Pleniludi
epidem. a S. Daniele
nel Friuli frequente la Venerigione
specialmente nella plebe

10 Dissenterie in estate

In Friuli al littorale sui più alti colli e nei monti il vento sud soffia periodicamente ogni giorno dal meriggio ~~sino alle 4~~ sino ~~verso sera~~ alle 3 pom.
invece al monte produce
Tramontana e Maestro fanno sereno e purissima ed asciutta l'atmosfera
Nebbia è rara, Clima temperato asciutto, e alquanto variabile

10 Macchini Mortalità del Tifo 1817. 23,81 per ~~ogni~~ ammalati 100 a Padova 31.48

1817. Popolaz. d'Udine 17600 – nati 411 morti 1977. – Tifici denunciati 1054 – Tifici morti 231

Mumigh Eroisina 1788. Terremoti –11

1323. vento sotterraneo dai pori che respingeva i peli che si gettavano

cessò anche il ... di ... dolcezza

[illegible]

[illegible]

[illegible]

[illegible]

[illegible]

[illegible]

[illegible]

[illegible]

XXII ... di Camaglia 145

XXII 8 gob ...

XXII
7

127

... non ... senza ...

... somma di danaro per difendere dal totale devastamento ... campagne? Dovremo dunque aspettar di veder desolato il Friuli intero ...

XXII
7 1373. 23 Aprile.

125

Spese per quelli che cavalcarono a Savorgnano a vedere e riparare le acque scorrenti in Udine, perchè la Torre che le aveva devastate aveva loro fatto prendere altro corso.

Tom. VII. p. 55. t.

XXII ... di Camaglia 145

XXII 8 gob – ... it 7 ...
... allora ...

XXII / 7

127

Ma che non vi conviene sempre ...
... somma di Danaro per spendere dal totale ...
... campagne? Dovremo dunque aspettar di esser ...
il Friuli intero ... di ... ?

XXII / 7

126

8 9bre – ... 7-
... alla ...

= Ma chi non vede convenir sempre ... una somma di danaro per difendere dal totale scavo(?) attualmente ... campagne? Dovremo dunque aspettar di veder desolato il Friuli intero prima di pensar a qualche riparo ... più difficile e più dispendiosa l'impresa? –
di Braida Feder. 1804 Mem. su torrente del ... pag 14.

Belli ... sopra i ripari dei torr. ... – l'aned. nel 1775 premeva(?) detta ... che dice = le vostre ville di Zompicchia, Orgnano(?), Rivolto, San Bernardo e Sedegliano(?) poste al ponente ... mente avanzando per la corrosione nelle ripe incontrandovi nuove acque e ... minaccia loro, così Iddio non voglia, una totale ... pag. 11 – –

– Dice a pag. 19. che alle ripe di ... Rivolto S. Bernardo e ... la ... e larga pertiche 200, fra ... e ... 150 – (per confronto.)

... presso Valvasone lungo argine e ... – Zamboldi.

XXII ... andata di Camastral. 145

XXII/7 132

8 gob. - vuto? riceo - il 7 -
Vipano gonfiato allagar strade
... e campagne - Valli di ...
...ti inondate - ...
... 30 86 ...
presso ... e ...
... allagano ... e ville ...
per lunga estensione le adiacenti
... strade

XXII/7
1344. ... Templari -

130

XXII/7 · 1574. ottobre · 128

Sfasciamento rompe sopra Bassano. -
Decreto relativo dei Depi della Patria per
ristauro - opere 500, carri 100 per 10
giorni -
Doc. cop. in volume I di carta
ramata

... informanti
... a ...
... 25 ...

Alla Direzio.

XXII ... di Camaldol 145

XXII
7

132

8 906 - ... ...
Vipacco gonfiato allaga strade
... e campagne. Valli di ...
... inondate - Isonzo ...
... 3086
... Isonzo Torre e Judri ...
... allagano campagne e villaggi
per lunga estensione le adjacenti
... strade

XXII
7

129

XXII
7
1377. 10 Settembre. ... ...
nella fossa di Udine.

... Torrenti o Roje.
1401. Il Torre ... entrar nell'
alveo della Roggia di Udine.
Tom. XIV annal. fo. 33
id.
1692 ... al 20 8bre ...
o ... ...

... il suo ajutante
— informansi
... a Udine
... 20. ...

1373. 22 maggio. Tom X an. at
fol. 216

Atto di provvedere a che
l'acqua della Chiana non esca
dal proprio letto —

XXII 145

XXII / 7

132

8 9bre – notiz. ricev. il 7 –
Vipacco gonfiato allaga strade
... e campagne. Valli di Aidussina
... inondate – Isonzo altissimo
... piogge 30 8bre
... Isonzo Torre e Judri piene

XXII / 7

130

13[illegible]. soppressi i Templari –

1851 Il Tagliamento nello stretto di Pinzano
s'innalzò più di quanto ~~a tutti~~
fosse stato a memoria d'uomini

[illegible]
[illegible]
[illegible]
[illegible]
[illegible]

XXII ... di Canal... 145

XXII/7 132

8 gob. - ... it 7 -
Vipacco gonfiato altezza ...
stale e campagne. Valli di aidussina
... inondate - Isonzo altezza
... 30 86 ...
... Isonzo Torre e Judri ...

XXII/7 131

1851
acque Toscane.
Fino a molino
di Ledra.

XXII ... di Carnevale 145

XXII
7

132

8 9bre - notiz. ricev. il 7.
Vipacco gonfiato allagò strade
... e campagne. Valli di Aidussina
... inondate - Isonzo altissi-
le riesso 30 86...

presso Isonzo Torre e Judri fiera
e allagano Ammany e Villesse
per lunga estensione le adjacenti
campagne, interrompendo la strada
... presso Farra. Al 3 le acque
cominciarono a scemare.
... sono elevati piedi 1½ sopra
l'argine, il quale ebbe la rottura
... aRuda, e altra inf. a S. Va-
lentino di Fiumicello. Innondato
... Bariocchi, in tutto dei Comuni
S. Vicentino, Aquileja e Fiumicello
... il ponte di Versa la Torre
... rissò riversandosi sopra i Co-
muni di Tapogliano e Crauglio
... però Torre e Isonzo sono
rientrati nel loro letto. Oss. Triest.
N. 265. 10 9bre. 185...

Inondaz. avvennero a Roma, Toscana
Piemonte, Tirolo. Carintia, Carniola
Stiria -

... l'Imp. ha mandato il suo ajutante
... Prov. Venete per informarsi
... Damiani è arrivato a Udine
Gazz. Ven. Mercordì 20. 9bre

la
...
...
...
...

Il sottoscritto invita quindi tutti coloro che a uno od altro de tre corsi volessero approfittare, ad insinuarsi alla di lui abitazione:

Piazza del Liceo, Casa Cassacco N. 122, 3.zo piano.

GIUSTO GRION.

Udine 1851, Tip. Trombetti - Murero.

1366 o 1666. rotta di Cervignano 145

XXIII

Il 4 9bre. Scrivono da Gorizia essere straripato l'Isonzo e tutta sott'acqua la strada di Carinzia fra Gorizia e Canale. op. Triest. No 261. 5 9bre 1851

8 9bre – notiz. vicen. il 7.

134 f. Vipacco gonfiato allaga strade postale e campagne. Valli di Aidussina e Schönpass inondate – Isonzo altissimo per le piogge 30 8bre

~~allagato~~

... Indie trevate"

2 9bre

fino a

Disord

opere.

7. 9bre.

Triest. 7

sulle i

il pont

sotto d

ad. ca

a riper

vin alc

Di' pon

e solo

esser ti

legate d

e Sante

Triestin.

Venez. 7

e' min

dall'op

XXII

133

eseguì 7 1/2 miglia a lev. del ponte ~~tagliamento~~

e a destra fin a mezzo il villaggio di Casarsa

un ramo sotto ponte delle fortificazioni avanti il Castello

tutte le dirette, e un ponte si passa con scala di corda

~~scala di corda~~

Rivenga alta fin sotto il vertice dell'arco dei ponti ... in pietra in Sanke –

pre

acente

tende

ra

alto

ura

Va:

rdato

comuni

ciello

Co:

glio

no

ssiana

niole

utente

fi

ne

Il sottoscritto invita quindi tutti coloro che a uno od altro de
tre corsi ... abitazione:

Piazz... o.

...USTO GRION.

Udine 1854, Tip.

XVIII

Ieri 4 gbre. Scrivono da Gorizia essere straripato l'Isonzo e tutta sott'acqua la strada di Carintia fra Gorizia e Canale. Os. Triest. N°. 261. 5 gbre 1851

2 gbre. Fiume. Da jeri a mezzanotte fino a mezzodì d'oggi imperversò disordinato vento d'ostro Scilone. Osserv. Triestl. N° 260 4 gbre 1851

7. gbre. Scrivono da Venezia alla Triest. Zeitung de ulteriori dettagli sulle innondaz. del Friuli. Dopo che il ponte del Tagliamento era stato rotto dalla corrente, un ingegn. d' ud. con 50 (67) oper. stava vampandosi a riparo allorchè il torr. portò via alcuni archi all' estremità del ponte, rimasero perciò isolati e solo dopo 6 ore di sforzi poterono esser tratti a riva con barchette legate da funi. Anche Versa e Sacile sono sott'acqua. Osserv. Triestin. N°. 263. 7 gbre 1851

Venez. 7 gbr. anche la Livenza è minacciosa. Gazz. Ven. riferita dall'Oss. Triestino n° 264 8 gbre 1851

8 gob. notiz. riceu. il 7.

134 4. Vipacco gonfiato allaga strada postale e campagne. Valli di Aidussina e Schönpass innondate. Isonzo altissimo per le rigurgito 3086

grosso Isonzo Torre e Judri fiumi il 2 allagano Arcumige Villesse e per lunga estensione le adjacenti campagne, interrompendo la strada fin. presso Farra. Al 5 le acque incominciarono a scemare.

Torre e Isonzo elevati piedi 1½ oltre l'argine, il quale ebbe 4 rotture infer. a Ruda, e altre inf. a S. Valentino di Fiumicello. Innondato paese Baricchi in tutto dei Comuni di S. Vicentino, Aquileja e Fiumicello. Sopra il ponte di Versa la Torre straripò riversandosi sopra i Comuni di Tapogliano e Cravglio. Ora però Torre e Isonzo sono rientrati nel loro letto. Oss Triest. N. 265. 10 gbre. 1851

Innondaz. avvennero a Roma, Toscana Piemonte Tirolo. Carintia, Carniola Stiria. –

—

S. M. l' Imp. ha mandato il suo ajutante nelle Prov. Venete per informarsi sui danni e è arrivato a Udine Gazz. Ven. Mercoledì 20. gbre

XXII
7

Venezia 15 Novembre. – Gazzetta uff. 16 9bre ct. 263 135

Le notizie, che oggidì riceviamo dai Comuni alpestri del Friuli e del Bellunese, ov'erano state interrotte le comunicazioni, ci forniscono una [la] straziante pittura dei mali che li colpirono.

Sterpati terreni inondati, case atterrate, ricolti e masserizie portate via, bestiami affogati e sepolti sotto le frane: ecco i deplorabili effetti del rompere e traboccar de' torrenti senza parlare d'una calamità che più profondamente addolora, le vittime umane, le quali pur troppo si devono piangere.

Le comunali amministrazioni accorsero agli istantanei bisogni, l'erario sostiene le enormi spese che occorrono alla riparazione delle Provincie danneggiate dall'acqua ed alla pubblica carità dee farsi appello per sovvenire alle miserie di tanti infelici, che in una inclemente stagione languono esposti alle più indispensabili necessità della vita.

L'I.R. Governo generale approvò l'attivazione di una colletta in tutta l'ampiezza del Regno a vantaggio di queste infelici famiglie.

Le reverende Curie, le RR. Delegazioni provinciali e le rispettive Autorità subalterne hanno promosso con tutti i più validi mezzi, che sono in loro potere

I danari, le biancherie ed i vestiti, che si raccoglieranno dalle oblazioni della pubblica carità saranno con equa misura distribuiti ai diversi Comuni danneggiati, dove apposite Commissioni li dispenseranno ai bisognevoli.

Le impedite comunicazioni ci ritardavano le notizie, che ora qui soggiungiamo, intorno ai gravi disastri recati dalle acque in qualche altro Comune del Friuli e del bellunese. Pontebba

Da quel di Pontebba, straordinariamente cresciuti i torrenti

bane, Fella, Bombasen, ed altri, sconvolgendo ghiaie e macigni, superarono gli argini e minacciarono gravemente i luoghi abitati. Difesi da parapetti di legno terrapienati, che quegli alpigiani costrussero abbandonando sotto dirotta pioggia, nell'oscurità della notte, le case loro e cercandosi altrove un asilo più certo. Le piene delle acque atterrarono i ponti e le arginature di quella R. strada, recandovi guasti notabili e interrompendovi le comunicazioni. La maggior parte dei fondi messi a coltura fu devastata dal Fella o coperta da un cumulo di materie travolte dai rivi o dirupate dai monti, per guisa da non isperarvi profitto senza enormi dispendii.

Quella comunale Rappresentanza fa un debito elogio allo zelo dell'I. R. Gendarmeria, che vegliando ai pericoli ed alla pubblica sicurezza, trasportava ella stessa attraverso delle acque e donne e fanciulli in luogo di salvamento.

Nel Comune di Dogna il nubifragio, avvenuto ai dì 1 e 2 del corrente mese, ingrossò tanto le acque da smantellarvi il ponte comunale, spiantare i ripari, eretti a difesa dell'abitato, e distruggervi molti possedimenti privati. Una quantità di materie, scoscese dal monte detto il Colle, atterrò tre case, e rotolando nel Fella sospinse il torrente verso il paese.

Da questa dolorosa catastrofe si deplorano tredici vittime, delle quali una sola fu rinvenuta nelle ghiaie di Chiusa, senza alcuna traccia delle altre. Seppellita rimase sotto la frana una quantità di bestiame.

Poco sopra il ponte distrutto di Moggio fu raccolto un cadavere, ed altri sei ne comparvero sulle ghiaie del Fella, uno a Chiusa, due sotto Avedasso, e tre vicino al ponte di Amaro; i quali fino al 6 cor.te non eransi potuti asportare per la veemenza irresistibile delle acque.

Mancano ~~tuttavia~~ le notizie de' Comuni di Chiusa, Roccolana e Resia, rimaste staccate per lo scoscendere di una montagna a Pontreggia e la totale rovina delle strade e dei ponti.

. ommissis et cetera.

1566 o 1666. rotta di Carmagnola 145

XXII / 7

2 / 1431. penultimo 8bre. Lodov. di Tech Patr. ag. con 5 m. Ungari per la
X via di Gorizia entrò in Friuli, ed occupò Rosazzo Manzano e Brazzo
che spontanei si diedero a lui; temendo la venuta di Carmagnola

... ti. Fossi
... in Foroju-
... aquarum

XXII / 7 abbate di Blau... 137
1672 ... XVII ...

1 X 1415. ... erat san-
... n dicto
... lmentum
... maximus

3 X 1434

4 X 1450

... iversum
... ique
... vius in
... , et
... moria
... prius
... lum
... auta

[illegible] ac consanguinarium ingrediens multis et damnum
intulit et terrorem incussit non medium.
Ultra medium mensis Octobris die festivitat S. Luce [illegible] XVIII dicti
mensis Tulmentum precipuus Patrie fluvius quasi ne presicio

2 1431. penultimo 8bre. Lodov. di Tech Patr. aq. con 5m Ungari per la via di Gorizia entrò in Friuli, ed occupò Rosazzo Manzano e Buttrio che spontanei si diedero a lui. Temendo la venuta di Carmagnola con tre m. armigeri veneti, il 16 9bre colle sue genti fuggì per la stessa via — totoque tempore quo dicti Ungari in Forojulii steterunt maxime fuerunt pluvie et inundationes aquarum Tulmenti, qui crevit ultra solitum.—

1 1415. Die XXI Julii hora XIV crevit Tulmentum cujus aqua erat sanguinea et duravit aqua ad XVIII horam currendo in dicto colore sanguineo de quo omnes videntes dictum Tulmentum crevisse in tali colore sanguineo, cum eo die fuerit maximus calor, maxime admirati fuerunt.

3 1434. Mille quadringentis triginta et quatuor annis
Ad medium mensis quem dicunt esse Novembrem
Tam multas collegit aquas Tulmentus ut esset
Eridano compar tollens in tergore silvas.

4 1450 Circa medium mensis Novembris tante fuerunt per universum pluviarum inundationes ut torrentes et flumina quoque ultra solitum excreverunt maximeque Tulmentum fluvius in Patria ista, mirum in modum conflari visus est ita ut existimatione antiquiorum quorum longissima est memoria immensos aggeres et eminentia loca que nunquam prius attigerat superaret, atque quod horrendum est non solum villas quamplures vastavit, sed ipsa quoque oppida puta Valvasonum ac Portumgruarium ingrediens multis et damnum intulit et terrorem incussit non medium.

Ultra medium mensis Octobris die Jovis et S. Luce et XVIII dicti mensis Tulmentum precipuus Patrie fluvius quasi ne prescri-

ptionem quamdam incurreret repentinis et immensis aquarum alluvionibus ex nimia pluviarum ingruentia maxime in montibus tantum intumuit ut amplissimum totum suum alveum compleret ripas ipsas eminentes ab utraque latere attingendo et suum solitum excedens meatum campanees et loca que nunquam prius eum fes= secant invasit atque vastavit, quod cunctis sese cernentibus et spec= taculum novum prebuit et stuporem induxit.

Nella Biblioteca di S. Daniele. -

1366 o 1666. rotta di Caneglia(?) 145
rifatte...
1444 ...

143

[illegible]

XXII
7

• 1377. 10 9bre. Rotte nelle fosse di Udine

139

1411. 25 luglio — Tom. XX fol. 70 — ... rotte borghi infer. e fosse di Udine

1415. Rotte dappertutto città e campagna. — Tom. XX annal. fol. 70

ptionem quamdam incurreret repentinis et immensis aquarum alluvionibus ex nimia pluviarum ingruentia maxime in montibus tantum intumuit ut amplissimum totum suum alveum compleret ripas ipsas eminentes ab utroque latere attingendo et suum solitum excedens meatum campanees et loca que nunquam prius eum sen=
[illegible] cunctis fere rementibus et spe=

1566 o 1666. rotta di Cemgha[?] 145
rifatti [?] ...

143

XXII / 4 1823. 140

crescenza massima
dei Tagliam. alto strello
di Pinzano

~~altimista~~ annotatore 12 febb. 5|3

ptionem quamdam incurreret repentinis et immensis aquarum alluvionibus ex nimia pluviarum ingruentia maxime in montibus tantum intumuit ut amplissimum totum suum alveum compleret ripas ipsas eminentes ab utroque latere attingendo et suum solitum

lim=

ex=

1566 o 1666 · rotta di Ceneglons 145
cistupe chiesa

143

Non c'era che ... [illegible]

XXII
141
ut. Plinio Tilavent. menor. =
1566? opere del dev. del Pones.
— a Ceneglons
Lupieri Carnia
Ceneglons Gruppeni a Pedemano.
"Latisana" Banchieri

ptionem quamdam incurreret repentinis et immensis aquarum alluvionibus ex nimia pluviarum ingruentia maxime in montibus tantum intumuit ut amplissimum totum suum alveum compleret ripas ipsas eminentes ab utroque latere attingendo et suum solitum

lum=

cu=

1566 o 1666. rotta di Caregha[?] 145
rifatta[?] unica

143

XVIII:
1317. ~~Piave entrò a Treviso~~ –

142

1512 Piave ~~entrò nel~~ come per ~~Sottoriso~~ Treviso, ~~entrò~~ a Treviso =

Piloni Stor. Bellun. lib. II. p. 89
Bonifacio Ist. Triv. lib. XII p. 518

ptionem quamdam incurreret repentinis et immensis aquarum alluvionibus ex nimia pluviarum ingruentia maxime in montibus tantum intumuit ut amplissimum totum suum alveum compleret ripas ipsas eminentes ab utraque latere attingendo et suum solitum [illegible] et [illegible] et loca que nunquam prius eum sen=

1566 o 1666. volta di Cerughal 145
aiftape vicila
1444 [illegible]

[illegible]

... 1166

ption
alth
tar
rip
eve
1

1366 o 1666. volta di Carugate 145
rifatta [illegible]
1443 [illegible]

XXII

[illegible]

[illegible]

[illegible]

15/18 16 [illegible]

[illegible]

[illegible] p. 30

[illegible]

[illegible]

1566 o 1666. rotta di Cerugbas 145

distrutte chiese

1773 Borghi di S. antonio e

~~[illegible]~~ Sabbioneva distrutti

in Occasione del Rassicamento –

Osservazioni –

~~1772~~

1772 . 1° Maggio ... S. di provvedere che

coll' ajuto delle Ville vicine e dei Molinari

l' acqua della Tone non esca dal proprio

letto ed altra in Giugno – Tom. V annal.

fol. 286 –

1774 ... Dicembre ... Memoria ...

... con attenzione alle inon=

dazioni pericolose della Tone tendente

... Tom. V annal. fol. 370

1775. S. di riparare la Roja dall' inon=

dazione della Tone che danneggia la

Città e la Campagna, al qual effetto

si taglino legna nel bosco a ciò riservato

Tom. XX annal. fol. 70.

1768. 20 7bre. Ducali al Luogot. perchè faccia (dietro relaz. dell'ingegnere)

riparare li danni (apportati credibili) (recati) dal Torrente

Tone alla Città ed al Territorio con facoltà di

obbligare tutti i Comuni della Patria

~~Tom. XXXC vol. C fol. 84.~~

Tom. X vol. R fol. 12 origin. –

1724 21 Agosto – Informazioni sopra

Memoriale della Città per danni

causati alle mura e Ponti dalle

escrescenza del Tone. Tom. XLIII ~~[illegible]~~

Vol. C. fol. 183

" Ducali 6 7bre che accordano di

prestare alla Città Duc. 1200 restituibili

in 5 anni – ivi fol. 172

XXII 7

– 1440.

/ 1396.

+ 1632.

+ 1327.

+ 1342.

1692.

+ 1468.

+ 141

+ 1411

+ 1296

+ 1327.

+ 1342.

+ 1344.

+ 1542

1424

146

e ricondottovi

Leg. e inf. a Madrisio

ivi

da –

– come se non

l'altare di S. Pietro

Mad. l'anno

ivi da Udine

– anco

rotta

XXII
7

1476. 10 aprile. — Quali che esentano le ville del Aijale da ogni gravezza reale e personale. Tom. XII vol. R. fol. 12.

—

Divina inluminante providentia recordatur quod oculi mentales respiciendo atendant ad pravas et periculosas aquarum turris inundationes perumpentes et declinantes versus terram. annal. T. V fol. 370

1724 [illegible] Giugno. [illegible] nelle fosse di [illegible], alterna i ponti di pietra [illegible] poste, guasta [illegible] [illegible] [illegible] [illegible] [illegible] [illegible] Vol. XLIII C fol. 185

- 1440. Tagliamento uscito dall' alveo ~~inonda~~ e ricondottovi da Fantino e Vicen Luogot.

/ 1396. Tagliam. inond. distrusse Cast. di Varmo Sup. e inf. e Madrisio

+ 1632. But. inonda Tolmezzo. vi si cibano gli asini

+ 1327. Torre in. le fosse d'Udine e dove per l'agro

+ 1342. Torre corre per la città d'Udine

1692. Tagliam. inonda per la fama del M. anda –

+ 1468. Natisone distrusse quasi il ponte di Premariacco come se non vi fosse stato. alzossi un cubito sopra l'altare di S. Pietro –

+ 1468. agosto a Udine l'acqua nel conv. e chiesa di S. Pietro M. l'acqua arrivò a messa la croce — Vito Giovanni da Udine contemporaneo

+ 1411 Inond. del Torre in Udine

+ 1276 Il Natisone copre quasi tutto il piantino del ponte

+ 1327. Nat. corre per borgo di S. Giorgio

+ 1342. Torre inonda le fosse d'Udine

+ 1377. id.

+ 1372 id nei borghi d'Udine

1424. Rosermanno inonda Udine

[illegible]

1373. 22 magg. – Parte di provvedere, che l'acqua della Torre non esca dal proprio letto. – Tom. X. annal. fol. 286

1465. 28 genn. – Si depongono soggetti ad udire e riparare i danni minacciati dal Torre alla città e territ., e si incaricano i maestri di Gemona a fare detti ripari, annal. Tom. XXXIII fol. 34 e 36

1474. Duc. 6 7bre – arrivano alla città prestito di Duc. 1300 per riparo danno mura e ponti causati dal Torre – (Tom. XLIII vol. C. fol. 172

1540 9 Xbre – annal. Tom. L fol. 78 t°. – deferig. di facoltà – del Capitolo Cancelliere – riparo e Natisone, Torre continuò a correre nelle Roje

1468 20 9bre Ducale di Cristoforo Moro ~~contro ...~~ alla ~~città~~ intesi i danni vix credibilia qui tam universe patrie, nostre, tum maxime terre utini et districtui ~~post~~ pertulit amnem Turris proxima illas sua excrescentia et inaudita pene occupatione, et non solum presentia damna sed periculorum etiam futurorum – dà facoltà al Luog. angelo Frudeniso amplissima di provvedere anche col consenso di tutti i luoghi della Patria – vig. vo. R X pag. 12 –

1692. agosto. Inondaz. grandissima del Vagliano. desolate la Campagna – vol T. 1. pag. 6

XXII

= Il Tagliamento colle sue torbide interruppe la comunicazione fra l'Estuario di Grado e quello di Caorle, coll'interrimento della laguna alle due sponde, e mise foce direttamente in mare. Donati, Filippo Mem. Latif. p. 2

1770 Tagliamento rompe, gran parte di Latisana devastata in questo e poss. ivi p. 18.

= Non v'ha un solo punto del territorio di Latisana che possa considerarsi al coperto dalla terribile influenza del Tagliamento. La tortuosità del suo corso cambia riapparir anno in tutti i punti gli angoli della ripercussione. = ivi p. 19.

= Verso il mare riunì al continente l'isola della Bevazzana, antico Bibione, e l'esteriore Pinedico lito, riempiendo l'interposta laguna ed intercludendo la comunicazione fra l'Estuario di Grado e quello di Caorle. = ivi p. 20

= Muzzana apparteneva alla giurisdiz. della contea di Belgrado. – ivi p. 22.

= Tagliam. abbandonando S. Michele avanzò verso sponda sinistra. Vis. Fabris p. 1.

1770 Tagliam. a Giorgio rompe, a sinistra e immediata rovina di Latisana ... lasciando alveo antico detto Tagliam. vecchio – p. 1.

= Dove ora è il letto del fiume quanto è largo, erano case ed orti di Latisana p. 2.

1800–1805 Rotta del Cavrato a destra sotto Latis. – fiume distrugge l'intera borgata del Passo – p. 2 18 case crollate. Vigeva rispetti.

1815 circa Rotta de' Pinchi a sinistra sotto Latisana p. 4

1823, Rotte distrusse argini in Latis. poi costruiti nel 1816 – Gli abitanti ripararono più gravi danni, perchè poco danno avvenne. p. 7.

1824 costruz. di argine stradale a sinistra, e così a sinistra.

XXII

1851. 9bre fu memorabile piena quasi come 1823. gran corrosione all'argine sinistro specialmente alle fronti delle case Tommasini, Morosi, Mattiussi e Cannellotto. – p. 11

1852. maggio ~~ign~~ rifatto e ristaurato l'argine con ~~pietra~~ ~~non~~ ~~muro~~ con ~~muro~~ diversa costruzione; ~~che~~ ancora sussiste intero, ~~analogato~~ p. 12

1854. 8bre. piena grande non intacca i lavori fatti nell'argine a sinistra. p. 12.

– crollate o demolite in diverse epoche ~~da~~ oltre 90 case con le loro adiacenze di orti ~~et~~ ove ora corre il fiume – disegno prospetti

della Gazzetta uffi. di Venezia 1851. 12 9bre N.o 259.

Inenarrabili poi sono i danni che le dirottissime pioggie recarono
nella Prov. d'Udine. La piena del Tagliamento fu repentina
e massima, essendosi l'acqua innalzata in questo verso Latisana ad oltre
8 metri dal pelo ordinario. Tutti gli altri torrenti e rivi si gonfiarono
straboccatamente. Crollato il ponte detto Pecaria presso il Comune
di Chiusa, e l'antico solidissimo ponte in pietra a Tarcento.
Molti ponti comunali e più strade distrutte o guaste, talchè furono
ivi interrotte o molto difficoltate le comunicazioni.
Con l'allagamento sulla vasta pianura fra i colli di Gemona, Buja
e S. Daniele, ed oltre il desolante spettacolo d'un lago immenso.
Dal lato inferiore di Udine, l'acqua del Tagliamento, straripando
da una parte e dall'altra, mareggia dalla strada di Rivis
S. Daniele sulla sinistra fino alle campagne più elevate di S.
Vito sulla destra.
Inestimabili i danni che ne seguirono per animali annegati, muri
abbattuti, terreni e campagne deserte, granaglie, vini, foraggi, lavori,
seminagioni ed altro perduti. –

Dal N.o 260.

Fra Comuni della Carnia, il villaggio di Cappaso fu dovuto sgombrare dagli abitanti, ch'ebbero appena il tempo di mettere in
salvo una parte delle loro suppellettili ricoverandosi altrove.
Le rotte del Tagliamento sopra di Latisana desolarono parte
di quel Distretto e dell'altro di S. Vito.
Nel distr. di Portogruaro prov. di Venezia le acque del medesimo
fiume disertarono i campi, abbatterono caseggiati e ne trascinarono il mobile. Vi si deplorano anche due persone affogate
l'una in Alvisopoli, l'altra in S. Giorgio. –

Vienna 11 9bre – Per ordine di S. M. l'Imperatore partirono jeri con treno separato sulla strada ferrata meridionale alla volta di Marburg 36 completi equipaggi di ponti di campagna col personale necessario, a fine di gettare un ponte militare sopra la Drava, e ristabilire la comunicazione. Dietro notizie oggi qui giunte da colà lo stato delle acque era sempre in aumento.

Dall'Osservat. Triestino N.° 270 15 9bre 1851 —

× Il 2 allagati da Torre e Judri Romans e Villesse. ~~A Terzo~~ la Torre e Isonzo si elevarono 1 piede e mezzo oltre l'argine che fu rotto in tre punti sotto Ruda e tre sotto S. Valentino di Fiumicello. Inondato il paese Bacinuli, un tratto dei comuni di Villa-vicentina Aquileja e Fiumicello. Sopra il ponte di Versa il Torre straripò allagando Tapogliano e Crauglio.

dalla Gazz. uff. di Venez. n. 261 riport. dall'Osserv. Triestino

XXII

520
c. 150-161

Annuario Geologico Viennese. Altitudini sul mare

	Piedi Viennesi	
Lubiana	908	
Ober-Laibach	889	
Krainburg " campanile piede	1250	
○ M. Terglou punto culminante dell'Alpi Giulie	10478	3412
~~Adelsberg Postoina~~	9036	
Adelsberg, Postoina	1759	
" Ingresso della Grotta	1677	
" Punto più profondo	1592	
Schitsch	1567	
Lugg Castello	2768	
Planina	1475	
" Punto più alto della strada verso Adelsberg	1936	
S. Canziano	1279	
" Punto dove il f. Recca si perde nella grotta	1140	
Zirknitz	1842	
" Livello del lago	1813	
Prewald Rasderto	1789	
" N. M. Nanos	4098	
Vipacco	238	75. ~~75~~
Idria	1488	
Idersca - S. M. Couch	3921	
S. M. Matajur	5185	
○ Caporetto, Karfreith N.O. M. Starshy	3588	1144
S. Lucia	1852	
Tolmino M. Kouk	6388	
Wörtschach N.E M. Wolowrat	3600	
Plezzo - S. Gran Predial	3718	
" N.O. M. Rombon	6778	

~~Plezzo – M. Rombon~~	~~6979~~	
Sanga – M. Baba	6600	
" M. Canin dietro la metà del M. Baba	7200	2845
Gorizia	273	66
" Castello	539 ~~[illegible]~~	170
" Montesanto, piede del campanile	2151	680
~~[illegible]~~		
Canale	365	115
~~[illegible]~~ Chiesa di Plezzo	2070	~~[illegible]~~
Brrina	119.	
Romans	66.	21
Cormons, M. di Cormons	821	866
Fiumicello	3	
Monfalcone, N.O. Cima di Pietrarossa	375	
" il Sdobba	3.	
Aquileja. Piede del Campanile	7.	2
" Sommità del Campanile	166	52
" Isola Barbana ~~[illegible]~~	14	4
Begliano, campanile piede	24	
Belvedere, piede del campanile	20.	6
Cervignano, piede del Campanile	18	0,31
Grado, piede del Campanile	1.	
Porcotto	180.	57.
Villa Vicentina, Chiesa	31	
Corgnale	13	
" Ingresso nella grotta	1381	
" Punto più profondo	1008.	
Nabresina S.O. M. Babizza	623	
Sesana	1570	
Lippiza, osteria	1226	

Opčina - Torre	1067	
" Punto più alto della strada	1262	
S. Croce S.O. M. San Primo	872	
Capodistria	43.	
Trieste, piede della Torre del Castello	273	
" I Boschetto	160	
" Più alto punto della strada del Carso	1577	
Pirano. Campanile	80	
Buje	589	
S. Lorenzo di Daila, piede della Chiesa	20	
Umago Campanile	4	
Vragna, N.O. Montemaggiore	4327	
Klagenfurth	1596	
M. Grossglockner	12312	
Villaco, Campanile	1586	
Malborghetto. Passo	2177	688
M. Predil	3685	
Saifnitz	2479	783
Divisione dell' acque al passo di Pontebba	2479	783
Tarvis	2365	748
Mauten	2273	
Venezia, piede del Campanile di S. Marco	3	
Chioggia piede del Campanile del Duomo	3	
Caorle, pavimento della Chiesa	25	
Padova	42	
Treviso	33	
Conegliano	153	
" Torre del Castello	536	
" Posta	189	60

	Ceneda		394	127
	Udine	118,80	379	Schw
	"	114,22	324	Krl
	" Piede del Campanile del Castello	140,78	446	Spp
	~~Codroipo~~		433	G. K
–	Codroipo	57	181	
0	Forgaria N. Monte Corno		4688	1462
	Percotto		180	57
	Romans		66	21
	Pordenone		127	40
	Sacile, osteria al Leon d'oro II piano		79	25
0	Aviano. N.O. M. Cavallo		7113	2248
	S. Vito, Piede del Campanile		97	31
	Spilimbergo piede del Campanile		415	160
0	Frisanco O. M. Raut		6402	2024
0	Arnaro N. M. Mariano		5902	1866
	Forni di sopra		2908	919
0	" S. M. Pramaggiore		7836	2477
0	" N. M. Clapsavon		7783	2461
0	" N. M. Mauro, sorg. del Tagliamento		4342	1373
–	Forni di sotto – Chiesa		2410	762
–	Ampezzo, oster. alla Colomba		1935	612
0	Paularo S.O. M. Tersadia		6197	1959
0	" S.E M. Arvenis		6215	1953
0	Rigolato NE M. Crostis		7119	2250
+	Tolmezzo		966	305
0	Verzegnis S.O. Monte Verzegnis		6055	1914
0	Chiusa E M. Cimon		7532	2381
0	Moggio N.O. M. Sernio		6920	2186
	Pontebba		1842	582
	" M. Predil, punto culminante della strada		1792	566

o	Gemona S.E M. Chiampon	5425	1715
o	Magnano. N M. Bernadia	2530	800
a	Pradielis E. M. Maggiore	5115	1616
o	Savogna N. M. Matajur.	5194	1641
	Belluno	1262	
	Feltre	999	
	Agordo	1201	

XXXVI
17

Altitudini

Tratte dall' Opera: Jahrbuch der Kay. Kön. Geologischen Reichs-Anstalt.
III Jahrgang - I Vierteljahr - Seite 41.

Zusammenstellungen der bisher gemachten Höhenmessungen in den Kronländern Krain, Görz und Gradisca, Istrien, Dalmatien und der reichsunmittelbaren Stadt Triest.

von Adolph Senoner

(Siehe Jahrbuch der k.k. geolog. Reichsanstalt 1851, Heft. III. Seite 64)

NB. Il segno Δ, indica le mis. trigonometr. fatte da Baumgarten in Pied. Vien. Metri.
nel 1832 pel Catasto.

	Pied. Vien.	Metri
Lubiana o Laibach		844
		846
		908
		1195'
~~Terglou, punta più alta dell' Alpi Giulie~~		1303
Tricorno Terglou, punto culminante dell' Alpi Giulie	9036 Δ	
	9065'	
	9653	
	9636	
	9650	
	9914	
	9918	
	10015'	
	10278	

Postoina, Adelsberg	1759
" Ingresso nella Grotta	1677
" Punto più profondo della grotta sul ponte del Poik	1592
Planina	1450
	1445
" Il punto culminante della strada verso Adelsberg	1956
Zirknitz	1842
" Livello del lago	1813
(è lungo 1/4 di miglio, largo 1/2, profondo piedi 25 a 39)	
Resderta, Prewald	1751
	1787
	1791
" N il Nanos	4098 Δ
Schneeberg, Snežnik	5332 Δ
Vipacco	238
" O. M. Debelli	3813
Idria	1488
" O. M. Potoke	3350

Distretto di Tolmino

Camigna, S.O. M. Berdo	865 Δ
Chesa " M. Ratta	3672
	3705 Δ
Idersko, S. M. Couch	3718
	3921 Δ
" " S. M. Matajur	5185 Δ
Caporetto, Karfreit N.O. M. Starsky	3588
Krn, (Cren?) N.O. M. Krn	7092
	7095 Δ

Ponigue	N.E.	Altura Oblatschnabrda	2386 ▲
S. Lucia	O.	M. Senjtky	1852 ▲
Tolmino		M. Kouk	6588
"		" Hradische	6204
"		" Vohu	6072
"	E.	" Cobilnaglava (Tallunek)	4880
"		" Mrflawch	4290
"	N.	" Tolmino	1342 ▲
Heitsberg	N.O.	Altura Ueghibrda	2572
Wörtschach	N.	M. Jagger	2934
"	N.O.	M. Holowrat	3600

Districtto di Plezzo, Flitsch.

Plezzo	N.E	M. Rombon, o Veliki Vreh	6778
"		" Vliki	6979 ▲
"		" Klause	2070
"	N.O.	" Plagne	6216
"	S.	" Polonik	5224
"	S.	" Predil maggiore	3692 3718 ▲
Koryrenza		M. Mankart	~~[illegible]~~ 8500
Sanga		" Kertschonik	~~[illegible]~~ 6900
"		" Baba	~~[illegible]~~ 6600
"		" Canino, Kanin, Traminegge il Baba	~~[illegible]~~ 7200
"		" Hunaberg	4093 ▲
Socizo	N.E.	" Grintouz (Grintösl)	7536 7540 ▲
"	E.	" Uogu	7420 ▲
"	N.E.	" Verebitza	6632 ▲
"	S.	" Wogotin	6324 6327

Soiza N. M. Plagnenabrdi		6209 Δ
" O. " Versig		5992 Δ
" S. " Czerni Vrch		4065 Δ
Trenta E. " Mafur		8221 Δ
" " Daniaug		8112 Δ
" " Verfig		5988
Vrch S. Roccia appuntata Selenitka		2484 Δ
Zerptöchga S. M. Polfunig		5244 Δ

Distretto di Gorizia

Cafae Coronina N. M. Mali Gollka Vrch	4719 Δ
Quisca, Guiscas, Altura Wiefengrund Urschouza	1317 Δ
Gorizia, Görz	271
" Albergo Sivinello, 1° piano	273
	262
" Castello	539 Δ
" N. E M. Mrsavetz	4440 Δ
Loqua N. Veliki Vrch Veli	3730 Δ
" Monte Santo, Campanile	2151 Δ
Tarnova, Tarnowa S. E. Roccia ignuda	3900 Δ
" N. Roccia Goreniza	2765 Δ
" S Roccia ignuda Zvering	2495 Δ
Tribussa inferiore S. Rupe Habrodhra	2794 Δ

Distretto di Canale

Aliba M. Curke, O. di Haufe Jaina	2531 Δ
Canale	365
Castagnavizza, Castainavizza. E Altura Cali	2037 Δ
" N. M. Senchte	1358 Δ

Chiesa di Plezzo	2070
Lom di Canale. N.O. Delo Waldkup. Veli Vech	3382 ▵

Distretto di Aidussina

Czernitza. Alta Poria	443
Aidussina, Heidenschaft. E M. Hrouch nel Podertagora	3043 ▵
Modrasowatz. N.E M. dello stesso nome	4124 ▵
Ottiza S. M. Soni Vrch	3163 ▵
Reifenberg. S. M. Schunka	1631 ▵
Somaria N. M. Scol	1312 ▵

Distretto di Gradisca

Bruma. N.O. Altipiano	119 ▵
Romans	66

Distretto di Cormons

Corniout. M. dello stesso nome	841 ▵

Distretto di Monfalcone

Dunnicello. E Argini del Fossalon	3. ▵
Monfalcone. N.E. Cima di Pietra rossa	375 ▵
" S. Sdoba	3. ▵
Novavilla. S. M. Navardi	650 ▵
Vermeano. N.O. M. Grische	363 ▵

Distretto di Cervignano

Aquileja. Piede del Campanile	7.32
" Cima del Campanile	166.92
" O. Palude Casa di mezzo	6. ▵
" S. Monteisola Mutarnon	21 ▵

Barbana	12. Δ
" N. Cava del Sossalon	2. Δ
Begliano, Campanile piede	24 Δ
Belvedere, Campanile piede	20 Δ
Cervignano, Campanile piede	18 Δ
Grado, Campanile piede	1.68 Δ
Perato	181.
S. Martino S. ~~Sebastiano~~ Monte Antonio	3464 Δ
" N E M. S. Michele	864 Δ
Villa Vicentina, piede del Campanile	31. Δ

Distretto di Sesana

Auber N. M. Rlefske	1160 Δ
Corgnale	14 Δ
" Ingresso della Grotta	1381
" Profondità maggiore	1008
M Berg	1861
Divazza, N. M. Czebuloza	1800 Δ
" S. M. Na Loquiza	1428 Δ
Naklo	1091
Nebrezina S. O. M. Babizza	623 Δ
Povir N. O. ant. Zapodo. termine del confine	2054 Δ
Salle O. M. Stara Lokwa	838 Δ
Sessana	1570
" E M. Siedaunik	1810 Δ
" O. Colle Tocian	216 Δ
Sgonico. N. E. M. Wounig	1711 Δ
Skiak O. M. Ugingo	1892 Δ

Distretto di Duino

Iwanigrad, N. M. Birchula	1127 ▵

Trieste.

Fernedo Rosso	714
Longera N. M. Spaccato punta orientale	1422
Lippizza . Osteria	1226
" M. Groppada	1352
Matrenfels Castello S. Chancich	1174 ▵
Optschina, cima della torre	1067 ▵
" culmine della strada	1262
" M. [illegible]	1246 ▵
" N. M. Medujak	1492 ▵
Rodig N. E M. Cfutt	2068 ▵
Salesia N. M. Rautkitzer	1501 ▵
S. Croce S. E M. San Primo	872 ▵
S. Servolo O. delle rovine del castello. (presso della grotta)	1388 ▵
Trebich, punto culminante della strada	1408
" punta del Stundsberg	695
" Ingresso della grotta [illegible]	1079
Trieste Piede della torre dell'orologio del Castello	273 ▵
" Castello	228
" M. Pantalon	239 ▵ / 586
" Boschetto, osteria	160 / 159
" Scoglio nero . Consolato danese	206
" Monti del Carso, Karst-Gebirge	1527
" punto più alto della strada	1529 / 1577

Istria

Capodistria	23 Δ
Pirano. Campanile del duomo piede	76
Buje	80. 4
	589
S. Lorenzo in Daila. Piede del corpo della chiesa	20 Δ
Umago campanile piede	4 Δ
Pinguente	391

Carintia

Clagenfurt. Klagenfurt.	1421 : Δ
Villaco, piede del campanile del duomo	1586 Δ
Malborghetto, Malborghet. Passo del Thalwar.	2177
" S Mittagskofel	6592
Pontebba, Pontafl, N.O. Maluritzgenkogel	6813
" N.E M Gartnerkofl	6930
Raibl .. Dalvog del confine italiano nella valle di Raibl	3297
" M. Prediel	3685
" N. M. Königsberg	6046
" Specchio del lago	3090
Camporosso, Saifnitz.	2412
" S.O. M. Luschari	2479
" l' Ochnitzer Alpe	5646 Δ
" sul Passo per Pontebba	5723 Δ
Tarvisio, Tarvis	2479
	2365

Tarvis = Confluenza delle acque di Raibl coll' acque dell' altra valle di Seifnitz	2224
Ugovitz E. M. omonimo	3959 Δ
" N.E M. Kok	6133 Δ
Tarvisadigrotto. Unter Tarvis. S. M. Tschatater	4118 Δ
Wolfsbach O. M. Kopfach	5964 Δ
Lugau S. M. Paralba	8497 Δ
~~Mauten~~ Muda, Mauten	2270 Δ
" O. M ~~[illegible]~~ omonimo	5625 Δ
" S. M. Pollinig	7358 Δ
Nölbling S.O. Col del Diavolo	6944 Δ

Veneto

Venezia = Piede del Campanile di S. Marco	3.
Chioggia. Piede del Camp. del Duomo	3.
Caorle. Pavimento del Duomo	25
Padova. Pavimento della Chiesa di S. Giustina	40.
" Livello del Brenta	30
Teolo. S. Monastero di Rua	1745 1542
Torreglia	343
Monte Venda negli Euganei	1776
" Rua	1298
" Cataja	280
Arquà	27
Monselice	23
" la Rocca	549
Sprefiano	133
Treviso. Piede della torre Comunale	33

Conegliano		153
"	piede della torre del Castello	534 e
		524
"	alla Locanda della posta 2° piano	189
Ceneda		394
Serravalle N. Col Vicentin		6581
Follina N. Col del Moi		7306

Distretto di Udine

Udine		379
		324
"	piede della torre del Castello	446
		433

Distr. di Codroipo

Codroipo	181

Distr. di S. Daniele

Forgaria N. M. Cuarno	4688

Dist. di Palma

Bruto	180
Romans	66

Dist. di Pordenone

Pordenone	127

Dist. di Sacile

Sacile Locanda al Leon d'oro 2° piano	79

Dist. d'Aviano

Aviano N E M. Cavallo	7113

Dist. di S. Vito

S. Vito. Piede del campanile del duomo	97

Dist. di Spilimbergo

Spilimbergo. Piede del campanile del Duomo	415

Distr. di Maniago

Frisanco O. M. Raut.	6402

Distr. di Tolmezzo

Amaro. N. M. Mariano	5902
Forni di sopra	3147 △
	2908
	2820
" S. M. Premaggiore	7836
" N. M. Clapsavon	7785
" N. M. Mauro Sorgente del Tagliamento	4342
	4224
" M. Mauro presso Lorenzago	4069
Forni di sotto Chiesa	2410
Ampezzo, Osteria alla Colombo	1935
" superiore Grange di Buka	2084
Paularo. S.O. M. Tersadia	6197
" S.O. M. Arvenis	6215 △
Rigolato N.E. M. Crostis	7119
Tolmezzo	964
Verzegnis S.O. Monte omonimo	6055

Distretto di Moggio

Chiusa E M. Canin	7532
Moggio N.O. M. Sernio	6920 △
Pontebba	1842
" M. Predil, punto culminante della strada	1819
	1792

Distretto di Gemona

Gemona S.O. M. Ciampon	5425
Magnano N. M. Bernardia	2530
Prestis O. M. Maggiore	5115

Distretto di Cividale

Savogna N. M. Matajur	5194

Belluno ... Piazza	1306
S. Croce	1300
Feltre. Piede del Camp. del Duomo	1036
Agordo: Pavimento della torre della chiesa	1927
" M. Pelmo	10,007
Pieve di Cadore osteria	2709
" E M. Antelao	10,297
Sappada	3863
" N. M. Paralba	8512
" S.E M. Terza grande	8171

Verona	140
Bassano	441
Asolo	988
Asiago	3365
Castelfranco	111
Cittadella	132
Schio	642
Rovigo	19
Massa	45
Cavanella	2

Piedi di Vienna in metri

piedi 1	=	0,[illegible] 31611
2	—	63222
3	—	94833
4	—	1,26444
5	—	1,58055
6	—	1,89666
7	—	2,21277
8	—	2,52888
9	—	2,84499
10	—	3,16110

94.83
18.96
1 58
115 37

XXXII / 8

Calce carbonata granulare con o senza conchiglie e poi precipitata
disciolta senza nel
[illegible] prodotto dalla ~~[illegible]~~ di ~~[illegible]~~ calc. ~~[illegible]~~ mare antico – calce

XXXI / 8

N. 520 c. 162-171.

Spath. — *Geologia e Mineralogia del Friuli*

Kreide	Creta	per trarne calce, e per ingrasso
Mergel	Marna	
Stinkstein	puzzolente pietra	
Thon	argilla	
Dachschiefer	ardesia – lavagna	
Wetzschiefer	Pietra da arrotino, cote – Schisto novaculare	
Feuerstein	Pietra focaja	
Quarz		
Trapp	Trappo	

Dolomia – Calce carbonata bianca magnesifera lamellare a grana minuta

38.

Calce carbonata granulare con o senza combustie e poi precipitata
dissolu. ferro nel
prodotto dalla ~~sol~~. di ~~calce~~ calc. ~~nel~~ mare antico — Calce

Monti primitivi hanno il fondo inferiore di pietra omogenea
a... composte ~~cristal~~ cristallina senza petrificazioni

Monti secondarj sono quelli stratificati, contenenti spetrificazioni
e fossili combustibili

~~Monti~~
Rocce di transizione fra i primi e i secondi 198

Monti d'alluvione dalle rovine e sfacelo delle ~~rocce~~ precedenti

Per esaminare le durezze servono il quarzo, o cristallo di monte,
il vetro, e ~~e~~ lo spato calcare, o carbonato di calce

Minerali
~~Sali~~ — Solubili nell'acqua

Sal gemma	Cloruro di soda	
Allume	Solfato d'allumina e potassa	danneggiamento
Vitriolo verde ~~ferro~~	Solfato di ferro	aceo
		bone
" azzurro	solf.° di rame	
" bianco	" di zinco	
		nete
Sale amaro - di Canale	solf.° di magnesia	
Sal di Glauber	" di soda	
Sal nitro	Nitrato di potassa	

Soda ... Soda
Sal ammoniaco ... Idroclorato d'ammoniaca
Borace ... Sopra borato di Soda

Minerali ... infiammabili;
Solfo. nei terreni vulcani e gessi ... stratificati ... Solfo

Carbon fossile ... Litantrace
suddiviso in
" Schistoso nero, arde meglio lascia per residuo scoria. molto bitume ... Schieferkohle
" lucido nerissimo ... Glanzkohle
molto carbonio e poco bitume - in gran ...
" piceo nero non lucido ... Pechkohle
buono ad abbruciare
ne distilla bitume e
carbone eguali -
così anche l'Ingleshe
" ... lignite. buon costituito ... Braunkohle
alla legna, non più alla ... farina

Torba ... Torf

XXXIII
8

Calce carbonata granulare con o senza conchiglie e poi precipitata

Tufo calcare . prodotto dalla ~~sol.~~ disciolta di ~~carbon~~ calc. ~~del~~ terra nel mare antico – calce

164

Gagate - Bitumine piceo duro Gagat
meno putitura

Ambra Bernstein

Grafite piombaggine Graphit

Nafta bitumine liq. Naphta 198

Petrolio bruno rossastro liq.
gallerie sotto, acque
presso i depositi di ~~torba~~
e bitumine

Catrame minerale Bergtheer

Pece minerale o asfalto e bitume giudaico Bergpech

Silice Terra selciosa

Allumina Terra argillosa da incremento

Calce - Terra calcare acco

Magnesia terra talcosa bone

Quarzo commune Selce Silex inata

Schisto siliceo petroselce Hornstein

Calce carbonata granulare con o senza conchiglie

Tufo calcare prodotto dalla ~~sol~~ dissoluz. di ~~[illegible]~~ terra calc. nel ~~del~~ mare antico e poi precipitata — calce carbonata incrostante

Calce carbonata ^magnesifera ~~granulare~~ = Dolomite

Gesso Calce solfata terrosa e nei fossi niviforme — accompagna sempre le miniere di Sal gemma

[illegible]

Barite solfata — Spato pesante

Magnesia solfata polverulenta in Friuli (Catullo Zoolog. fos. pag. 96.137.198

Per conoscere se una pietra da fabbrica regge al gelo e all'atmosfera si costuma farla bollire mezz'ora in una soluzione satura di Solfato di soda fatta a freddo e poscia esporla all'aria affinchè fiorisca usando però l'avvertenza di farvi cader sopra dell'acqua calda per togliervi le fioriture saline. Se dopo vari giorni la pietra non si risolve in cialde o in grani si può stabilire che è buona all'aria all'acqua al sole al gelo

Gres. frammenti di quarzo legati da un cemento

Grauwacke. Psammite o gres micaceo o intermediario, lapis nero, carbone protossidato ferruginoso

Quarzo latino — cristallo di rocca.

Quarzo piromaco — pietra focaja

Quarzo agata — molare — Pietra da macina

~~tutte~~ min. argentifere del veneto Vedi Zoolog. fossile delle Prov. austro Venete p. 68.317

~~Calce~~ Solfo a — Meggio cul Sebo

Eleantrace — carbon fossile pingue Houille

XXXIII
8.

La massa principale dei monti friulani consta di pietra calcare grigia, bianchiccia ~~ed anche~~ mista diversa in solidità e finezza. Riscontransi pure nei medesimi altre innumerevoli pietre come sono gli spati la creta la ~~...~~ l'ardesia la pietra da cote la selce il quarzo ~~...~~ gli schisti argillosi ed arenaria

settentrionali

maggior parte

... le ~~...~~ di ... e soltanto

e il ... il Canin e il Peria grande vanno ornati d'eterna neve

e perpetue ghiacciaje. ~~Quasi tutti hanno la base calcare superiore largamente hanno base calcare. Il Tagliamento sino alla sua cong dalle sorgenti del Tagliamento sino al ... Il Tagliamento sino per~~ L'alveo del Tagliamento dalle sorgenti sino all'influente fiume Fella separa il granwacke dal calcare. ~~...~~ I gruppi del Montasio e del Canino constano interamente di Dolomia, a traverso a Tolmezzo, ad Amaro e Moggio a Venzone e adjacenze avvi un calcare ~~simile~~ simile a quello del Monte Antelao di Cadore cogli stessi petrefatti siamo solido di grana finissima e cristallina. Specialmente ~~ai~~ nel ~~...~~ elevato villaggio di Fusea frazione di Tolmezzo, e ... nei Valle montana al nord di Venzone abbondano le conchiglie e i ~~pesci~~ ed altre spoglie animali petrificate. Un calcare conchiglifero unisce pure la base di tutti i monti minori e dei colli. ~~Il monte~~ I monti di Paluzza e di Moggio ~~...~~ contengono in gran copia solfato di calce, ossia gesso, avvi carbon fossile a Paluzza Fusea Lovea e Rasopue e in altri siti.

che nei monti d'Aurpa, in Val di Moggio ricavi miniera d'oro

e scrivono i cronisti friulani # e nel monte Rimosio presso Timau, ed Agrons nel ~~casale di Gotti~~ frazione di Chione, nel bosco Agalt presso Ceniventa, ed a Forni Avoltri trovansi miniere d'argento. Ferro spatico, rame piritoso e solfo nel monte di Palugia, perfetti ~~cristallo di~~ quarzo ossia cristallo di rocca nel Monte ~~Croce~~ sopra Timau, e sal gemma e d'allume a Sezza, e Capolana nell'alveo del torrente Pontaiba presso Treppo. Bellissime cave di marmi si conoscono nei monti friulani. Una delle più celebri è quella di Sgaffolo al nord di Gemona da cui traesi un calcare solido rossiccio di frattura scagliosa con nuclei ammonitici simile a quello di Verona, e eccellenti e numerose sono le cave di pietra comune specialmente granitica volgarmente detta piasentina e non spregevole è la bianca di Franchio e di Val montana, e d'altri luoghi

Che servivano in altri tempi a fabbriche pubbliche come pure

Fu celebratissimo quello di Moggio

La Provincia del Friuli è la più orientale ~~delle prov~~ ~~Lombardo Veneto~~ la più vasta e la più popolata del R. Lomb. Veneto. Essa comprende l'antico ~~Patriarcato~~ Friuli ~~Veneto~~ Veneziano esclusi i territorj di Monfalcone Grado ~~e~~ Portogruaro e qualche ~~altro piccolo~~ ~~villaggio paese~~ luogo di minore importanza ~~come è attualmente circ~~

~~Essa è compresa~~ Comprendesi tra 45°,38', e 46°,39' di latitudine boreale e 30° e 31°,20' di longitudine.

La Città di Udine Capitale della Provincia stà sotto 46°,4' di latitudine e 30°,34' di longitudine

~~Confina~~ ~~al~~ ~~nord~~

I limiti ~~naturali~~ geografici del Friuli sono la Livenza il Timavo ~~Isonzo~~, l'alpi ed il mare ma circoscritta com'è attualmente ~~questa~~ questa Provincia confina al nord col Tirolo e circolo di Villaco, all'est col circolo di Gorizia, al sud coll'adriatico e la Prov.ª di Venezia, all'ovest colle prov. di Belluno e Treviso.

~~La di lei maggiore lunghezza ~~dal nord al sud~~ dal monte Croce verde alla foce del Tagliamento è di miglia 61, la larghezza dal est all'ovest, vale a dire ~~dal~~ ~~Pontebba~~ ~~Colonnell al~~ ~~Alemanne~~~~

~~a Capo è miglia 33~~

Dalle sorgenti del Iudri nel monte Colaurat al nord est del comune di Drenchia sino a Capo frazione di Goto stendesi dall' est all' ovest miglia 33, e misuransi miglia 61 dal Monte Creste Verde al nord di Forni Avoltri sino alla foce del Tagliamento in direzione dal nord al sud.

La superficie della Provincia vien calcolata a miglia quadrate 1939.04 di cui 717.92 sono sterili, e 1221.12 produttive —

Quadr.

$$121 \times 16 = 1936$$

$$121 \times 4 = 484$$

Accerchiata dall' alpi Noriche Carniche e Giulie apresi in forma d' anfiteatro inclinato verso il mare. I monti che ne ingombrano la parte nord sono in generale i più elevati. La ... vette ...; il Monte Canino e Paralba coperti di eterna neve e

Paralba

~~a Capo è miglia 33~~

Dalle sorgenti del Judri nel monte Colaurat al

~~a Capo è miglia 33~~

Dalle sorgenti del Indo nel monte Bolaurat al

~~a Capo è miglia 33~~

Dalle sorgenti del Indo nel monte ~~B~~olaurat al

XXII
5

N° 520
c. 172-175

Cenni descrittivi sulla
via del Canal del Ferro –

Mezzi di comunicazione ed Opere pubbliche nelle Provincie Venete - annali di statistica vol. 42. 1834 pag. 126.

(Via Pontebbana)

= Fra le principali e della maggior importanza non terremo d'annoverare la strada che all'estremo limite della friulana Provincia 18 miglia al di là di Udine, verso settentrione si estende da Ospedaletto a Pontebba conosciuta sotto il nome del Canal del Ferro, che è la continuazione e il fine della strada maestra d'Italia che conduce in Germania

della estensione di miglia geogr. 14 3/4.

Questa strada che passa per Venzone, Portis, Piani di Portis, Resiutta, Villanova, Chiusaforte, Campolaro, Vidali di sotto e di sopra, Dogna e Pietra tagliata era angusta tortuosa ed attraversata da torrenti e rigagnoli i quali per poca pioggia o per lo squagliamento delle nevi si gonfiavano a dismisura e distruggevano e ne interrompevano per lunghe ore, e talora per intere giornate il passaggio. Per sentieri aspri e scoscesi superare dovevansi ardue salite

e massi enormi di rocce sovrastanti al capo degli impauriti viaggiatori, parve che imponessero un limite all'umana potenza.

Uno spendio generoso doveva farvi il G. Erario per vincere tanti ostacoli:: il Monarca previdentissimo segnò il munificente decreto e nel volgere di tre anni l'opera maravigliosa sorse quasi per incanto. La Veneta Direzione delle Pubbliche Costruzioni coll'opera e col consiglio del proprio aggiunto alle strade Nob. Malvolti, ne fece redigere il progetto ed il noto espertissimo Talachini ne condusse con bravura e diligenza il lavoro, che costerà l'ingente somma di presso che due milioni di Lire austriache.

Sistemato l'andamento ~~[illegible]~~ del piano stradale, regolate le svolte più viziose, ampliata la larghezza della carriera a metri 8., assicurata la perennità del transito con la erezione di solidi ponti, quà e là contenuta sul dosso del monte con

con altissimi terrapieni, che sorgono dal letto dei torrenti i quali non possono più danneggiarla, la strada del Canal del Ferro presenta ora un comodo, facile e sicuro passaggio.

Per dare una qualche idea delle gravissime difficoltà le quali opponevansi alla verificazione dell' importante lavoro noteremo di volo le principali operazioni eseguite

Da un estremo all'altro della strada avvi la salita in complesso di presso che 400 metri questa però fu suddivisa e sviluppata in varie ascese in guisa che la più ardita non eccede il 3 per 100 ed è quella che serve per aggiungere il nuovo Ponte sulla Resia a Resiutta. Fiancheggiata la strada dai torrenti Zaffimento e Fella d'uopo era sostenerla con muri, de' quali s'incontrano tutte estesissime ed in specialità alla Porta Ferrea nel circondario di Venzone, dove servendo il muro al doppio oggetto di sostenere

la strada e difenderla dal torrente si
fe' basi a grandi massi di pietra lavorata
e si elevò ragguagliatamente metri
3 per l'estesa di oltre metri 600.

Dal Passo de' Lamari alle fonti di Dogna
inferiormente a Vidali altri muri
furono costrutti di egual carattere
lungo il letto dell' altezza ragguagliata=
mente di metri 6 per l'estesa di metri
900.

Se a guarentire la strada dall' impetuosità
de' torrenti fu d'uopo per così dire
creare un suolo artificiale, onde
togliere le svolte anguste e pericolose,
fu necessario altresì di spezzare le rupi
e di aprire il passaggio attraverso le
rocce

In moltissimi luoghi lungo la strada
furono queste tagliate e per lunghe
tratte; ma indicheremo soltanto
le principali, cioè la prima subito fuori
d'Ospedaletto la quale consiste in un
incasso per l'estesa di metri 400
alla profondità di metri 3, e
l'altra nel territorio di Pietra tagliata

dove il taglio della roccia è, lungo
met. 200 avente l'altezza maggiore
di met. 16 e dove la strada è stata
aperta per intero nella falda del
monte.

Intersecata come si disse la strada da
torrenti e da rivi precipitantisi dall'
alto de' monti, furono istituiti dovunque
ponti in viva pietra e ponti in legno
e tombini da uno a tre metri di
luce. Sono da annoverarsi tra' primi
quello sulla Resia a Resiutta tutto di
pietra lavorata a cinque luci della
lunghezza di met. 60 e della
larghezza di met. 7.60; l'altro
sul Fella nel Comune di Dogna
detto il Ponte di muro, parimenti
di pietra lavorata ad una sola
luce della corda di metri 18; un
terzo pure sul Fella detto Ponte
del Cristo ~~tutto~~ di pietra da taglio
della corda di met. 18. ed un ponte
di legno anche questo sul Fella detto
il Ponte per aria della lunghezza
di met. 30 nel territorio di Resiutta

verso Chiusa.

Aggiungansi a queste opere, e i muri di parapetto verso le valli, e le così dette Scogliere, composte di grossi massi sostenuti con intelaratura di legname a guisa di palafitte, e la demolizione di oltre 200 case, e si avrà un'idea del grandioso lavoro che la munificenza dell'Augusto Sovrano ha decretato e che l'I. R. Gov. Veneto ha fatto intraprendere nel 1832, prossimo ora essendo al suo compimento. (9bre 1837)

Cunningham —

Apertura della Strada-Ferrata da Treviso a Pordenone

XXII – 16

N. 520
c. 176-206

Strade Ferrate in Friuli
e ponti.

nie segnato
to, che da
quasi in
; donde ne
pulso all'
popolare
grazie so=
fu celebra=

detzky, da
e, il quale
d'uffiziali
Raischach
ente, da S. E.
E. il co. Cor=
alla corsa
di Venezia
dell'esercizio
prodertà di
se. Doppi vag=
nea di ri=
egnere Cap=
sta addob=

inno dell'

Elevazione sopra il livello del Mare di alcuni punti lungo la Strada ferrata

pubblicati dal Sig. De Mortillet negli atti della Società Ital. di Scienze Naturali Vol. II Fasc. 2.

Sacile stazione	metri	26,41
Pordenone "	"	27,93
Casarsa Stazione	"	42,14
Tagliamento sotto il ponte della St. ferr.	"	46,00
Codroipo Stazᵉ	"	44,93
Pasiano Schiavonesco Stazᵉ	"	72,70
Udine Stazᵉ	"	107,55.
Buttrio Stazᵉ	"	77,69
S. Giovanni di Manzano Stazᵉ	"	63,49
Judrio sotto il ponte della St. ferr.	"	49,00
Cormons Stazᵉ	"	53,68.
Isonzo sotto il ponte della St. ferr.	"	42,53
Gorizia Stazᵉ	"	71,36.
Wippach sotto il ponte della St. ferr.	"	32,20.
Rubbia Stazᵉ	"	52,11.
Sagrado Stazᵉ	"	28,83.
Monfalcone Stazᵉ	"	22,72.

[illegible]

XXII/16

Strada Ferrata.

Ponti [illegible] e Rone

XXII
16

Altezza della Stazione di Udine, 108.15 179

178 4.95

Lunghezza complessiva del Ponte
sul Torre metri 260,80. —
comprese le spalle, lunghe metri 10.00 mensa

Corda degli archi metri 15.06

Freccia — metri 2.046

M. 137 70
M.
21 20
44 70
48.40.
51.87

137.70
10.50
1.20

135
3.5
3.5
3

XXII
16

179

Altezza della stazione di Udine, 108.15
Codroipo 44.95
Casarsa

Lunghezza complessiva del Tagliamento
M. 826.20

N.° delle Campate 36.
Distanza delle pile maggiori M. 137 70
Luci ~~di una Campata~~ " ~~minori M.~~ fra le pile Metri 21.20.

altezza della
Massima magra — Metri 44 70
" piena — " 48.40.
Piano del ferro — " 51.87

137.70
10.50
127.20
21.20 (6)

9.10
8.80
30

9.65
3.98 6.63
70
7.33

555
7.10

5.35
2.67

Stato dei lavori sul Ponte della Strada Ferrata sul Tagliamento; e quando probabilmente sarà aperta la linea da Casarsa per Udine al Confine Illirico.

E' incominciato, giorni fà, a giungere dalla Francia il ferro per la costruzione del palco del ponte suddetto; ed una parte (un terzo circa della intera quantità) fu già trasportato altresì sul luogo, e il lavoro è ormai incamminato. E' da credersi che d'ora in poi le spedizioni di esso ferro continueranno a regolarmente arrivare, e che da questo lato non sorgeranno altri impedimenti alla prosecuzione dell'opera.

Se non che il Tagliamento è un fiume-torrente, che ha una sezione amplissima; e straordinariamente lungo quindi altresì è il ponte, che sorge su quello. Trattasi di niente meno che di 848 metri di lunghezza, e di 36 campate.

A maneggiare masse di ferro di proporzioni tanto imponenti, e di un peso sì grave, quali sono quelle che devono essere poste in opera, ed a distribuirle sopra

un tratto sì lungo, è naturale che occorrerà un tempo non indifferente. Se vero è quanto vien detto, procedendo anche senza incagli, il lavoro non potrà essere terminato che in quattro mesi. Arriveremo dunque a maggio; e consumate le formalità di metodo, che si usano prima di aprire all'esercizio un nuovo tronco, è da prevedere che in giugno seguirà la inaugurazione di esso ponte, e della linea da Casarsa per Udine al Confine Illirico.

Il tempo passa presto; e se da qui a circa cinque mesi ci sarà dato di veder compiuta ed attivata eziandio questa linea, ci dimenticheremo facilmente del maggior tempo occorso a costruirla, tanto più che non avremo perduto che una stagione invernale. E intorno a questo ritardo, per essere giusti, diremo che la Società delle nostre strade ferrate non vi ebbe alcuna colpa; ma che la colpa fu degli avvenimenti straordinarii che successero l'anno scorso, e della Impresa che doveva fornire il ferro. La Società, per quanto siamo assicurati, non ha mancato di eccitare e compellere con tutti i mezzi possibili essa Impresa, a fornire il materiale entro il tempo

ch' era stato contrattualmente convenuto; ma tutto fu inutile, nè venne corrisposto all' appello, com' è detto, che pochi giorni fa.

Il ponte sul Tagliamento è uno dei più grandiosi che si conoscano nei nostri paesi, e in tutta la Monarchia, sia per lunghezza, sia per numero di campate. Per lunghezza, esso ha circa un terzo di quello sulla laguna; e non sarà superato che dal ponte, che sarà gettato sul Po a Borgoforte, dove quel fiume ha una sezione d' intorno a mille metri.

A varie vicende soggiaceva la costruzione del suddetto ponte del Tagliamento. Il lavoro incominciò verso la metà di marzo 1858; e dapprima si attese a formare un ponte provvisorio, e di servigio, lungo met. 1135, e largo met. 4, 30. Questo ponte era già compiuto nel luglio successivo.

A quel tempo non era ancora stato definitivamente concretato ed adottato il progetto di esecuzione del ponte stabile. Frattanto si fecero alcuni lavori di esperimento, allo scopo di assicurare un mezzo da operare la fondazione in asciutto. Trattavasi di un

metodo sconosciuto nei nostri paesi, e che poco si confaceva all'indole di quel fiume-torrente. Una prima piena, in maggio 1858, fece già nascere dei dubbi sulla sua riuscita; ed una seconda in luglio terminò a convincere ognuno che non era eseguibile, dimodochè fu allora abbandonato, e si tornò agli antichi sistemi.

Indi in poi, le opere di fondazione produssero con sicurezza e rapidità; e convien dirlo; per amore del vero, ed a lode di chi merita, tanto la Direzione del lavoro, quanto l'Impresa De Marchi-Sachi gareggiarono di attività e di zelo per condurre a termine l'opera; di maniera che, nel corso di soli sette mesi e mezzo, cioè da luglio 1858 alla metà di Febbraio 1859; potè essere fondato dall'un capo all'altro un ponte sì colossale, e ciò ad onta che nell'autunno 1858 fossero sopravvenute ben quattro grosse piene di Tagliamento, per tacere di altre minori.

In maggio 1859 la testata destra, e le 10 pile seguenti erano già portate al piano dell'imposta del palco, e in luglio successivo, si aggiungevano altre 7 pile;

con che si aveva già la metà del ponte. Se a quel tempo l'Impresa della fornitura del ferro avesse soddisfatto a' suoi impegni, come aveva fatto quella della costruzione, il ponte avrebbe potuto essere compiuto in ottobre, ed aperto all'esercizio in novembre passato. Fatalmente, ciò non potè avere effetto, e per tal modo si perdette più di un mezzo anno.

Se non che:

Ogni trista memoria omai si taccia,
E pongansi in obblio le andate cose.

Consoliamoci invece col pensiero, che alla stagione dei filugelli, il vapore ci trasporterà ad Udine, la città dalle gaie fontane, ch'è impaziente di essere congiunta anch'essa alle altre.

Ne vien data speranza altresì, che ancora dentro quest' anno, possa essere terminata la costruzione del tronco dal confine Illirico alla Nabresina; e che, forse entro l'anno stesso, ne seguirà l'apertura. Vi ha di quelli, che non sanno abbandonarsi a speranze tanto fervide; altri invece credono la cosa, non solo fattibile, ma anzi sicura:

Non nostrum inter vos tantas componere lites. ma questa fede abbiamo, che se la Società delle nostre strade ferrate vedrà la possibilità di compiere quel tronco prima del termine convenuto coll'assuntore, non mancherà di spingerlo a farlo, e non rifuggirà dall'offrirgli altresì all'oggetto un compenso e premio corrispondente. Questo è già l'uso di essa Società, e così ha fatto per potere attivare più sollecitamente il tronco da Bergamo a Treviglio, e l'altro da Milano a Magenta.

Così operando, la Società, con aprire più presto il tronco del confine Illirico alla Nabresina, compenserebbe il pubblico del ritardo sofferto nell'inaugurazione dell'altro. E questo obbligo tanto più le corre, che, atteso la incertezza e gravità dei tempi presenti, essa non mostra per ora di voler mettere mano alle altre linee, di cui quella si è assunta la costruzione, ossia la linea di Rovigo e quella di Borgoforte. Per l'alta importanza poi della linea della Nabresina, non c'è da dubitare, che anche la pubblica Amministrazione non sia per insistere

per la più pronta possibile sua apertura.
Tutto dunque conduce a farne sperare, che la sua attivazione non sarà punto ritardata al di là di quanto sarà strettamente necessario; e sentiamo anzi, ch'essendo stata visitata questi giorni essa linea dal sig. Paolino Talabot, furono da lui date analoghe efficaci disposizioni. –

(Dalla Gazzetta Uffiziale di Venezia 24 gennaio 1860.)

Apertura della Strada-Ferrata da Treviso a Pordenone

Articolo della Gazzetta Ufficiale di Venezia 2 Maggio 1855. N.° 100.

= Venezia 2 maggio.

Trà giorni più fausti e memorabili sarà negli annali delle nostre Provincie segnato il 30 aprile, in cui per la prima volta si corse intera la strada ferrata, che da Treviso conduce a Pordenone, la quale raccosterà a Venezia e recherà quasi in riva al mare floride popolazioni che n' erano da natura discoste, donde ne verrà agevolato il movimento delle persone e de' traffici, dato nuovo impulso all' industria, e schiuse vie nuove alla nazionale ricchezza. Il buon senso popolare conobbe tutta l' importanza e il valore di questo grand' atto della grazia sovrana: di qui la letizia, il giubilo, stò per dire l' ebbrezza, con che fu celebrata per tutto il paese percorso questa festa grandiosa.

La strada fu inaugurata, in nome di S. E. il sig. Feldmaresciallo co. Radetzky, da S. E. il sig. cav. di Gorzkowsky, generale di cavalleria, Governatore militare, il quale da lui ne aveva ricevuto lo speciale mandato. S. E. con gran seguito d' uffiziali generali e superiori, fra' cui si notavano i tenenti maresciall barone Raischach e co. Falkenhayn, ed accompagnato dal co. Marzani, f.f. di Luogotenente, da S. E. il presidente d' Appello, cav. di Roner, dal R. delegato co. Altan, da S. E. il co. Correr, podestà di Venezia, ed altri cospicui personaggi alla cerimonia ed alla corsa invitati, partì da qui in punto alle ore 9. A Mestre il convoglio di Venezia fu raggiunto da quello di Verona, colle Direzioni della costruzione e dell' esercizio delle strade ferrate, l' I. R. Delegato, barone de Jordis, il nob. sig. Ferrari, podestà di Verona, ed altri ragguardevoli magistrati. Il treno, composto di ben nove doppi vagoni, si pose in moto, tratto dal Pordenone, mentre l' Udine si tenea di riserva, macchine ambidue costruite, sotto la direzione del sig. ingegnere Cappelletti, nell' officina principale di Verona. La macchina era a festa addobbata con bandiere, con corone e festoni di fiori.

Il convoglio fu ricevuto alla stazione di Treviso trà suoni giulivi dell' inno dell'

inno dell'Impero, sonato dalla musica banda militare, e S.E. fu ossequiata dalle Autorità provinciali e municipali, da sua signoria reverendissima monsignore il Vescovo, i quali tutti s' unirono ai viaggiatori. E qui cominciò la corsa, ci sia lecito così chiamarla, trionfale. La strada da Treviso a Spresiano passa dapprima, per buon tratto, in mezzo a palazzetti ed a ville più o meno vicini; poi di subito la vista a destra si stende e s' allarga, e i lontani paeselli, e gli sparsi casolari, col bel verde de' prati che ad essi fanno quasi strato e tappeto, presentano una sì pittoresca varietà di siti, quanta ne può porgere la pianura. Ma la torre acuminata di Villorba tra le piante lontano sparisce; spariscono le ultime case di Visnadello, e già comincia a disegnarsi nell'aria il cupo dorso del poggio del Montello. Si varca il Piave, ed ivi di prospetto al torrente, da una mano quel poggio, dall'altra la lunga striscia cilestria delle amene colline di Conegliano e di Ceneda, Narvesa, che al piede, in mezzo allo spazio, come vergine solitaria si mira nello specchio delle acque; il Castello di S. Salvatore, ch'ora nell'alto si mostra e più non abbandona il viandante; e di là di quelle cime minori, l'altera catena dell'Alpi friulane, che ancora leggermente dalle nevi imbiancate, chiudono il campo, mentre più presso allo sguardo tristamente nereggiano i funerali cipressi delle tombe de' Collalto: tutti questi varii accidenti danno a quel tratto di via tale un incanto, che quasi si sa male al vapore della impetuosa sua foga, e si vorrebbe arrestarlo. Così di veduta in veduta si trascorre fin oltre a Conegliano, di natura veramente sorriso.

Da per tutto, cominciando da' dintorni della stazion di Treviso, dove immensa si raccoglieva la folla, lungo tutto il cammino, ad ogni stazione, ad ogni casello di guardiano, ad ogni capo di via, accorreva il buon popolo della campagna a contemplare l'insueto spettacolo, e varie e strane erano le forme con cui la semplice meraviglia si manifestava nelle contrade a quello ancor nuove; molti e in più luoghi, o tratti forse dalla reverenza degli abiti clericali, che si scorgevano tra le moltiformi divise, e da quel senso arcano che confonde con l'idea religiosa tutto ciò che vince l'immaginazione, uomini, donne, vecchi e fanciulli piegavano a terra, nel passaggio del gigante veicolo,

il ginocchio e si segnavano.

Per tutta l'estesa erano con tappeti o panni ornate le case e le stazioni, e, ove si potevano, con verdi ghirlande fino le case dei poveri guardiani, e le capanne; in questo e quel sito sorgevano archi di verzure e bandiere.

Ad ogni sosta, S. E. era inchinata dal clero e dalle Deputazioni de' Comuni. Dinanzi a un tabernacoletto, posto non lungi da Lancenigo, e messo per la solenne occasione a damaschi, a frondi ed a fiori, si vide un buon sacerdote, ne' sacri suoi arredi, e con in mano l'aspersorio, aspettare il traino fuggente, e benedirlo. Alla fermata di Pianzano, si fece dallato alla carrozza di S. E. il parroco del luogo, venerando vecchio, in mezzo ai suoi capellani, ed ei pure, ne' sacerdotali paramenti vestito, prima invocò Dio sull'impresa ed asperse d'aqua benedetta il convoglio, poi disse poche, ma accorte e calde parole. Gradì S. E. il fervido omaggio e volle invitarlo a prender parte alla festa; onde, deposti gli abiti de' riti, si scorse il buon vecchio, tenuto a braccio dallo stesso sig. cavaliere di Boecking salire in una carrozza.

L'arrivo alla gentil Conegliano, in mezzo a quel doppio mare di gente, che d'ambi i lati innondava la strada, al fragor degli applausi e dei viva, che si confondevano ai suoni della musica banda cittadina, fu qualche cosa di pomposo e solenne. La stazione, bella così pel pensiero architettonico, come per la felice sua giacitura, e la quale assai onora il sapere e il buon gusto dell'ingegnere Eleno Gerola, straordinariamente ora adorna, presentava un colpo d'occhio magnifico. All'uno e all'altro fianco di essa sorgevano due gallerie a drappi di varii colori arredate; e quivi e nella loggia dell'edifizio mostravansi i più ridenti e leggiadri sembianti, in tal maggioranza, che si sarebbe detto che ne fosse stata fatta la scelta, o Conegliano avesse il pregio della femminile bellezza. Facevano alle logge prospetto due graziose pagode co' lavoranti della strada ferrata, e fra l'una e l'altra era collocato il palco de' civici suonatori, tutti in uniforme ed elegante divisa. E perchè al materiale s'aggiungesse il letterario ornamento, l'interno atrio era stato decorato di semplici ma eleganti iscrizioni del sig. Gerlin, a' gran nomi di Volta, di Watt, di Fulton, e di Stephenson. Una esterna iscrizione era dedicata alla munificenza di Francesco Giuseppe, nostro augusto

Sovrano. L'illustre rappresentante dell'eroico Maresciallo, che presedeva alla festa, fu ricevuto, allo scendere del vaggone dal sig. commissario distrettuale Sperotti, dal nobile sig. Concini, podestà, col Municipio. Qui, nelle sale della Stazione, si apparecchiarono alla numerosa comitiva squisiti rinfreschi, ed a spese della città. Pel ritorno, erano date eguali disposizioni: Conegliano sa compiere gli ufficî della ospitalità largamente.

Eguali dimostrazioni di gioja, eguale sterminato concorso di popolo, accolse l'inaugurale convoglio a Sacile ed a Pordenone. Qui, dinanzi alla Stazione sotto ricco padiglione, s'era alzato un mobile altare, e da una parte e dall'altra due lunghe gallerie a più ordini, sfarzosamente fornite, dove erano schierate le donne gentili: spettacolo per numero, per eleganza di vesti e bellezza di volti degno di quella terra fiorita. Immenso era lo stuolo de' forestieri, tanto da non capirli le case. All'arrivo, che seguì poco dopo mezzogiorno, S. E. il sig. cavaliere di Gorzkowski fu corteggiato dal R. delegato di Udine, conte Nadherny, dal R. commissario sig. Del Pozzo, dal podestà, nob. sig. Spelladi; quindi si condusse alla loggia della Stazione, dove con tutto il suo seguito assistette alla benedizione della strada e delle locomotive, impartita con rito solenne da monsignor Aprilis, cavaliere della Corona di ferro, arciprete del Duomo.

Appresso s'apprestaron le mense. Le tavole erano messe sotto tre nobili tende, e il triplice banchetto fu di ben trecento posate. L'imbandigione fu sontuosa, e ne sostenne la spesa, con lautezza veramente regale, lo Stato. In sulla fine, S. E. il signor Governatore generale, auspice della festa, propinò alla salute di S. M. l'Imperatore e S. M. l'Imperatrice, nostri augusti Sovrani, poi a quella di tutta l'Imperiale Famiglia, infine di S. E. il sig. feldmaresciallo conte Radetzky, e a quel triplice brindisi fervidamente risposero tutti i commensali. La banda militare, che col suono dell'Inno dell'Impero aveva festeggiato il sopravvegnente convoglio, qui pure rallegrò co' suoni il banchetto, mentre una corona di popolo curioso e giulivo, insultando la sferza del sol già cocente, interveniva da lungi cogli occhi della mente al conteso spettacolo.

Alle sonar delle quattro si fece ritorno. La strada da Pordenone a Conegliano

si compiè in 57 minuti, in 49 quella da Conegliano a Treviso.

La giornata, favorita dal ciel più sereno, la pubblica giocondezza, la felicità della cosa, tutto contribuì a rendere veramente deliziosa e memoranda la festa.

Ella a Pordenone si chiuse con uno splendido ballo, dato nel teatro e nella sala dell' attiguo Istituto, sfarzosamente a cera illuminati; la ricchezza non era vinta se non dalla gioventù e dalla bellezza. Molte erano le signore, molti i forestieri; e furono ospiti graditissimi buon numero di signori ufficiali, che presero parte alle danze, le quali si protrassero fino a giorno avanzato. Due erano le orchestre; l'una nel palco scenico; l'altra nella sala: si ballava di sopra e di sotto. La festa riuscì brillantissima, e se ne vuol dar lode al Municipio, e principalmente al nobile signor Podestà, che tutto accortamente dispose. = ...

Articolo dell' <u>Annotatore</u> <u>Friulano</u> 3 Maggio 1855. N.° 18.

= Viaggio di piacere.

= Taluni indiscreti, massime se giornalisti, hanno il mal vezzo di ficcare il naso in ogni cacio. Lasciateli fare, e metto il campanile di Basagliapenta contro quello di Codroipo, che sarebbero capaci d'introdursi (colla <u>scoppola</u>) anche nelle Conferenze di Vienna. Che c'entrano i campanili colle Conferenze, direte voi? Nel qual caso, non sapendo che mi rispondere, volto carta e passo al dodici.

Domenica sera, lettori, se alcuno di voi si fosse trovato per combinazione sul ponte del Tagliamento, avrebbe veduto passarvi una gran carrozza matrimoniale, tirata da due cavalli tranquilli, e contenente la Redazione dell'Annotatore Friulano in massa, che andava, a spese proprie e per proprio uso, a godere l'inauguramento della strada ferrata da Treviso a Pordenone. Io, Pasquino, facevo parte della benemerita comitiva, colla missione di dovervi raccontare, senza scherzi, tutto quello ~~che~~ di spettacoloso che in tal circostanza si fosse offerto ai nostri occhi ed alle nostre orecchie. Laonde saldo il mio debito, e metto il nero sul bianco. Punto fermo, e a capo.

Pordenone, lettori, ha scritto il 30 Aprile 1855 nel libro de' suoi giorni classici. Gli era diventato in cotale occasione, una Verona in quarto, un Milano in ottavo, un Parigi in Sedicesimo. Sin dal mattino, vedevate popolarsi le sue vie in modo straordinario. Piene le locande, piene i Caffè, pieno tutto. Noi altri, corpo morale, eravamo costretti ad andarcene in giro colla carta geografica in una mano, e colla bussola nell'altra, per non perdere la direzione in mezzo a quell'andirivieni di animali ragionevoli. Dalle dieci ore il torrente correva a precipizio verso la Stazione della strada di ferro. Un diecimille individui muniti di apposito viglietto andavano a schierarsi nel recinto destinato a ricevere le loro signorie illustrissime. Il sole, alleato della polvere, batteva in breccia terribilmente la nostra posizione. Il gentil sesso, e debole, raccolto in loggie erette espressamente per lui, invano si faceva schermo de' suoi ombrellini variopinti. Non un salice all'ombra del quale ripararsi, non una benefica nube che avesse misericordia di tanti martiri provvisorj. Eravamo illuminati, scottati, bruciati a dirittura.

– Come si diverte il signore? – mi disse un polito uomo, che non poteva capire in se dalla gioja per la faustissima circostanza.

– Molto, risposi io, sbirciando il mio interrogatore con tal qual senso d'ammirazione.

– Viene da Udine, s'è lecito?

– Da Udine, per servirla

– È vero quanto si dice, che loro signori non avranno la strada prima dell'ottocento e sessantaquattro?

– So niente.

– Ma in ogni caso l'atelier si ferma a Pordenone, sa.

– Ci ho gusto.

– Vuol mettersi il Noncello colla Roja?

– No, davvero.

Chi sa dove si sarebbe arrestato il mio onorevole collocutore se un suo compadre di Orcenico di Sopra non fosse venuto ad avvertirlo che il telegrafo segnava

il prossimo arrivo del sospirato convoglio.

Infatti, da lì a poco arrivarono quattordici vagoni, trascinati dalla locomotiva Pordenone. Un' agente comunale dei dintorni di Maniago, avrebbe voluto che si battesse le mani, per festeggiare quella solenne comparsa. Probabilmente l' amico confondeva l'insalata colle ostriche, e la farina di pignoli colla polvere di Cipro. Opinava in buona coscienza che il Vapore fosse un baritono sfogato, da doversi applaudire dal colto pubblico in ragione dei sì di petto che metteva fuori con isquisita perizia. Lasciamo a tutti il proprio libero arbitrio, e mutiamo corda alla ribeca.

I miei buoni amici s'aspettano ~~fuor~~ fuor di dubbio, ch'io descriva loro il banchetto delle trecento coperte, secondo hanno udito accennare da qualche persona ordinariamente bene informata. Ma come si fa corbezzoli? Bisognerebbe avere gli occhi d'Argo e le braccia di Briareo, per taluni servizj che domanderebbe la carica. Altronde in certe bisogna son più profano del betta greco. Di più, alla trattoria delle quattro corone mi attendevano i miei commensali della vigilia, con qualche bicchiere di ~~[illegible]~~ buon rubino, dovuto alla gentilezza di una nostra vecchia conoscenza.

Dopo pranzo assistemmo agli spettacoli popolari. Come membri di prima classe dell' Associazione Agraria Friulana, avremmo desiderato che al palio dei somarelli si avesse preferito la corsa degli aratri. Tuttavia bene accetti anche i somari, ché inutilmente Ser Giandomenico non dedicò un' intero capitolo del suo nuovo romanzo a questi filosofi del mulino. La cuccagna avrebbe mosso le ire degli inscritti nella Società contro il maltrattamento delle bestie se si fossero trovati presenti. Si trattava, capite, di strappare il collo alle galline e le orecchie all' agnello. Immaginatevi lo scempio. Il direttore dello spettacolo non sentiva misericordia di nulla. Invano gli aspiranti alla cuccagna gli portavano abbasso una penna sanguinata, o un ciuffettino di pelo. Io voglio che si rispetti il regolamento, esso gridava; e per salvare il regolamento bisognava proprio discendere

del palo colle orecchie dell'agnello e coi colli delle galline.

La sera ci fu luminaria generale. Il palazzo del Comune presentava un bello aspetto; e la borgata maggiore (Via Toledo di Pordenone) così guernita per cura del Municipio e dei cittadini, offriva una scena dilettevole ad ogni classe di spettatori.

Oltre dieci ore il Teatro e la sala dell'Istituto si aprivano contemporaneamente a doppia festa di ballo: e la mattina successiva, alle quattro, in mezzo al barlume dei crepuscoli ed alla confusione delle lingue, la moltitudine si accalcava di bel nuovo alla stazione della strada ferrata. Chi muoveva per Conegliano, chi per Venezia, chi per altrove. Il treno composto di quaranta vagoni all'incirca, veniva condotto da due macchine: il _Galileo_ e l'_Udine_. Quest'ultima è lavorata in terra italiana, da artefici italiani. Consuma meno carbone delle altre, esercitando una forza maggiore. Da Conegliano, volendo, si passa a Ceneda e a Serravalle pel misero prezzo di settantacinque centesimi. L'impresa Branchetti e le altre, che battono lo stradale da Udine a Pordenone, anch'esse dovrebbero limitare la spesa ai viaggiatori. Le facilitazioni giovano a tutti. Ci tentino e vedranno.

Dopo tutto, speriamo che quanto prima la strada verrà attivata fino a Casarsa. Persone, che lo possono sapere, ci dissero che probabilmente quest'apertura sarà destinata pel sedici luglio. Altri assicurano che avrà luogo entro Agosto. In ogni caso si tratta di pochi mesi, e coll'ajuto della provvidenza, un po' alla volta arriveremo a liberarci di queste benedette carrozze, che, a dir vero, stancheggiano troppo la tolleranza di chi cammina col secolo. Ho finito in serio, ma non importa. Oggi non potevo e non volevo scherzare. Ci rifaremo un'altra volta.

Pasquino. =

Altro Art. dell' Annotatore Friulano. N.° med.°

……………Notizie della Provincia.

= Lunedì 30 aprile fu giorno solenne per tutto il Friuli; contando da quello l' apertura del primo tratto di strada ferrata sul territorio della Provincia. Sebbene finora la strada non giunga che poco addentro, cioè solo a Pordenone, si ebbe questo principio per lieto augurio di un prossimo compimento; giacchè il poco che si ha fa sempre più sentire quello che ci manca.

Era accorsa in quel giorno a Pordenone gente da tutte le parti. Ai tanere dei venutivi per l' inaugurazione col convoglio da Verona, Venezia e Treviso, fra cui le i.r. Autorità civili e militari (delle quali cose i particolari leggiamo nella *Gazzetta* uffiziale *di Venezia*.) possiamo dire che il solo Friuli vi aveva mandato molte migliaja di persone fino dai più remoti angoli della Provincia. Oltre alle i.r. Autorità Provinciali vi erano le rappresentanze dei principali Comuni, e fra queste dell' udinese Municipio, che in tale occasione portava per così dire i sensi di tutti gli abitanti di quà dal Tagliamento, i quali anelano di vieppiù unirsi ai compatriotti che stanno oltre il fiume da cui il Friuli è bipartito.

Giunto da Treviso il convoglio, tratto dalla macchina *Pordenone* (giudicata coll' altra di nome *Udine* fra le migliori) si procedette alla funzione religiosa, la quale fu seguita da un Desinare a 300 convitati sotto alle tende presso alla stazione. A sera si diedero spettacoli popolari, e quindi vi fu una bella illuminazione della città, poi ballo in teatro. Insomma si cercò ogni modo per festeggiare i numerosi ospiti. Pordenone, che colle sue fabbriche di vario genere va sempre più acquistando il carattere di città manifatturiera, quando sarà congiunta con Trieste, come lo è ora con Venezia, guadagnerà ancora più sotto tale aspetto: e questo di progredire nell' industria sembra essere il suo destino. Ciò tornerà di giovamento anche ad altre parti del Friuli.

Si vide con piacere da tutti posta già sulla tariffa della strada ferrata

anche Casarsa: e diffatti sono collocate le rotaje sopra un gran tratto di quella strada; e la stazione a cui metteranno capo molti grossi paesi, è compiuta. Per i passaggeri la strada può essere aperta entro due mesi, ed anche prima volendo. Allora per giungere ad Udine che 16 a 17 miglia di facile lavoro, essendo fatto l'argine stradale anche da Casarsa al Tagliamento. Se anche la costruzione del ponte dovesse ritardarsi, sarebbe di non poco generale interesse, che il capoluogo della Provincia, il quale nel tempo medesimo è centro alla maggior somma d'interessi e ad un grande movimento di persone, fosse al più presto congiunto con quella strada, di cui accrescerebbe d'assai le rendite. L'affrettarsi in questo caso è guadagnare piuttosto che perdere.

Sappiamo che anche l'i.r. militare desidera di raggiungere Palma e Gradisca al più presto possibile: per cui speriamo non lontana l'epoca in cui potremo inaugurare anche il nostro tratto.

~~[illegible]~~ ~~[illegible]~~ — Note sulle strade ferrate in Friuli —

Strada ferrata per 199 ~~[illegible]~~ 1871 1874

Ora da Vienna ~~a~~ Bruck Gratz Marburg Cilli S. Peter

XX / 16 Gran S. Oswald Podpetsch Lubiana Oberlaibach

Loitsch Adelsberg Prewald Sesana Trieste - Porte 35° -

XXII / 16 Stazioni di Ferr. Linea

Gorizia		
Monfalcone	23	194
Sagrado	29	
Rubbia	52	
Gorizia	71	
Cormons	54	
S. Giov.	63	
Butrio	78	
Udine	108.15'	
Pasiano	73	
Codroipo	48	
Casarsa	42	
Porden.	28	
Sacile	26	

XXII / 16

A mezzogiorno ... gione della la Locomotiva ... tentosa, una motiva Ovid. gonio. — Non essendo terminato il Ponte sul Tagliamento, e ... libere di ... si fecero passare quattro locomotive sul provvisorio che serve per Cosi da Cormons fino al Tagliamento cosi glio. Ivi i vaggoni ... tirati a mano sul provvisorio, e di là con a

Note sulle strade ferrate in Friuli

Strada ferrata per

199

Ora da Vienna Bruck Gratz Marburg Cilli S. Peter

XX/16 Kranj S. Oswald Podpetsch Lubiana Oberlaibach

Loitsch Adelsberg Prewald Sesana Trieste - Porte 35 -

196

XXII/16 Stazione di Udine Linea 700 metri

XXII/16 **1860** 28 Aprile 195

A mezzogiorno giunse alla Stazione della Ferrovia di Udine la Locomotiva N.° 14 il Bucentoro, rimorchiando la Locomotiva Ovidio ed alcuni vagoni. — Non essendo ancora terminato il Ponte stabile sul Tagliamento, e urgendo al militare di correre sulla Ferrovia si fecero passare queste ed altre tre locomotive sul ponte provvisorio che serve per i materiali. Così da Cormons per Udine al Tagliamento correrà il convoglio. Ivi i vaggoni passeranno tirati a mano sul ponte provvisorio; e di là con altre Loco=

	280
	280
	360
	80
	1000

350
150
600
350
1450

motive procederanno a Casarsa
ed oltre — e così viceversa. —

La Stazione di Udine è alta
sopra il mare metri 108 e
dista 24 chilometri da Codroipo,
e 20 da Cormons
Dal torrente Cormor a Codroi-
po avvi un rettifilo di 23 chi-
lometri. La pendenza da Udine
a Codroipo è in adeguato di
4 per 1000. — Sono 45 chilo-
metri da Casarsa a Cormons

~~[illegible]~~ ~~[illegible]~~ — Note sulle strade lavate in Trieste —

Strade percorse ~~[illegible]~~ per 199 ~~[illegible]~~ 1877

Ora da Vienna ~~[illegible]~~ Bruck · Gratz · Marburg Cilli S. Peter

XX / 16 Grary S Oswald Podpetsch Lubiana Oberlaibach

Loitsch Adelsberg Prewald Sesana Trieste - Porte 35 -

XXIII / 16 Stazione sindine(?) [illegible] 700 metri 196

casa 60

viale da casa [illegible] alle [illegible] ... 280

il ponte nuovo 280

a [illegible] S. [illegible] per [illegible] 360

[illegible] 80

un [illegible] metri 1000

da [illegible] della [illegible] [illegible] 35

da [illegible] a [illegible] 150

da Porta a ponte [illegible] 600

da Ponte a [illegible] 250

1450

Note sulle strade ferrate in Friuli –

Strada ferrata per 199

Ora da Vienna Bruck · Gratz · Marburg Cilli S. Peter

XX/16

Gratz S. Oswald Podpetsch Lubiana Oberlaibach

Lohitsch Adelsberg Prewald Sesana Trieste – Porte 35' –

da Vienna tutto ... Cormons ... ...

XXII/16

197

Strada Ferrata in linea retta: da Udine a Gradisca.

Dalla Stazione fuori Porta Cussignacco
attraversa Baldasseria,
corre ½ mil. O. di Predemano,
lambe N.E. Lovaria,
passa la Torre,
corre ¼ di m. S.O. di Caminetto,
" ⅛ di m. S.O. di Camino,
tocca N.E. Manzinello,
" N.E. S. Lorenzo,
passa il Natisone ¼ di m. S.O. Bolzano,
corre ¼ m. S.O. Villanova,
passa il Judri,
lambe al N.E. Borgnano, alla radice N.E. del monte di Medea.
lambe N.E. Mariano
attraversa Brunea
giunge alla stazione N.E. di Gradisca

fol. 4
" 4
" 4
3 ¼

che passa per Cilli
Laibach
... costeggiando
a marine

a Trieste

Vi sono da Udine	miglia com. da 75.	
alle Torre	4. $\frac{3}{4}$	
al Natisone	4.	
al Iudri	3.	
a Gradisca	5. $\frac{3}{4}$	
	Miglia	17. $\frac{1}{2}$

---

probabili stazioni *

da Stazione Udine		
" * Cameneto, per Cividale	m.	6
" * Borgano, per Cormons	"	7 $\frac{1}{2}$
a " Gradisca	"	4
		17. $\frac{1}{2}$

Note sulle strade ferrate in Svizz.

Strade generali per 199

Ora da Vienna Bruck Gratz Marburg Cilli S. Peter

XX/16 Gratz S. Oswald Podpetsch Lubiana Oberlaibach

Lohitsch Adelsberg Prewald Sesana Trieste - Ponte 35' -

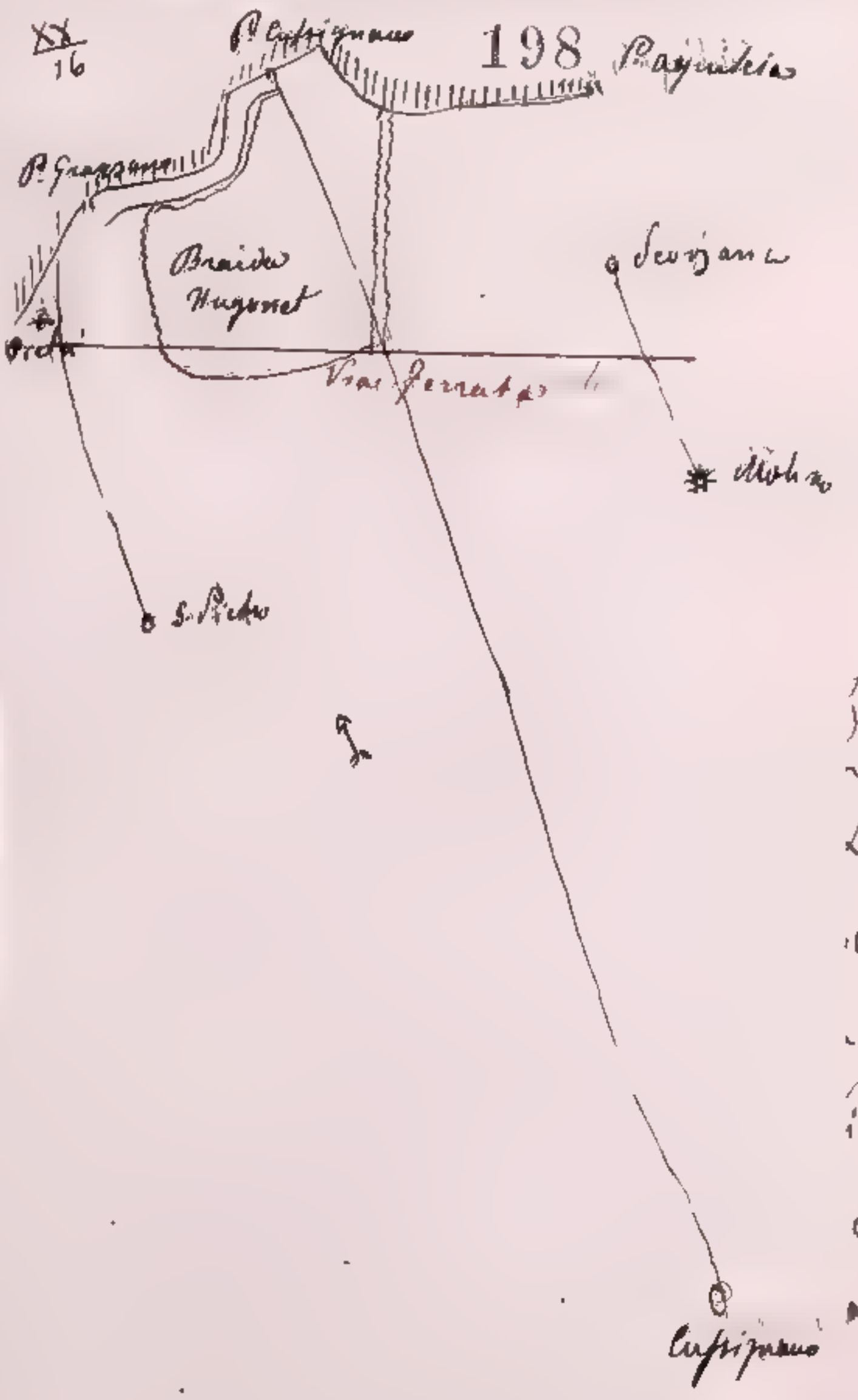

a marina

[illegible] [illegible] — Note sulle strade postali in [illegible]

Strada generale per — 199 — [illegible] 1827

Ora da Vienna Bruck Gratz Marburg Cilli S. Peter
XX/16 Franz S. Oswald Podpetsch Lubiana Ober Laibach
Loitsch Adelsberg Prewald Sessana Trieste - Poste 35 -

da Vienna sul Monte a Cormons si [illegible] curva [illegible] [illegible] 4
al [illegible] -
a Manovo per S. Giovanni " 4
Prelmano [illegible] [illegible] " [illegible]
a Porta [illegible] [illegible] 1/4

[illegible] quasi retta e [illegible] [illegible]
[illegible] [illegible] [illegible] — [illegible]

e da Cilli dovrebbe seguire il corso del fiume Saan che passa per Cilli fino alla Sava, poi risalendo la Sava e il f. Laibach fino a Lubiana, indi risalendo il f. Laibach fino a Ober Laibach e quivi attraversando la catena alpina dirigersi nella valle del f. Vipaco e scenderne a Gubbia sull' Isonzo, e qui costeggiando i monti sulla sinistra del fiume toccare Monfalcone e radendo la marina a Trieste

da Gratz a Marburg
da Marburg lungo la Drava a Villaco
da Villaco ~~a~~ per Tarvis a Saifnitz punto culminante e passo unico dell'Alpi
poi scendendo a Pontebba Dogana ... il
lato orientale ~~...~~ ~~...~~ via Palma lato orientale Ponte, ~~...~~ Lisonzo
a ~~Cervignano~~ Turriaco ~~Ponte della ...~~, Monfalcone Trieste
... la Marina

da ... staccasi un ramo che ... il ...
~~...~~ Codroipo S. Vito Motta ~~Ponte di Piave~~ Oderzo Mestre.

XX/16 Note sulle strade ferrate in Friuli 202

1. Linea ferrov. Udine met. 112. Codroipo 38

Pordenone 30

2. Linea ferrov. Udine 112 Codroipo 38 S. Vito 30

XX/16 201

Per la strada ferrata [illegible]

[illegible]

[illegible] a Varch e [illegible]

[illegible] un rio che corre al piè di Stregna [illegible]

[illegible]

da Gratz a Marburg
da Marburg lungo la Drava a Villaco
da Villaco per Tarvis a Saifnitz punto culminante e passo delle Alpi
poi scendendo a Pontebba [illegible] [illegible] el
lato orientale ~~[illegible]~~ via Palma lato orientale ~~[illegible]~~ Ponte, il ~~[illegible]~~ Isonzo
a ~~Cas~~ Turriaco ~~Ponte sull'Isonzo~~, Monfalcone, Trieste
[illegible] la Marina
da [illegible] stanchi un [illegible] che [illegible] a
~~Sona~~ [illegible] [illegible] [illegible]

Note sulle strade ferrate in Friuli

XX/16

1. Linea elevaz. Udine met. 112. Codroipo 38

Pordenone 30

2. linea elevaz. Udine 112 Codroipo 38 S. Vito 30

3 linea Palma 30 Latisana 10.

1 Linea che sarebbe più utile ~~p~~ al Friuli.

da Gradisca Camino Udine Codroipo Pordenone Portobuffole

Oderzo Treviso ~~Mestre~~

2 Linea utile anch' essa ma meno Gradisca Camino Udine Codroipo S. Vito Chions

~~Pradamano~~ Oderzo Treviso Mestre

[illegible] Ltto. Gradisca Palma Cordovado Oderzo

?

203

La deviazione per [illegible]

allungava la linea d' [illegible]

1. [illegible] una 100 metri [illegible] 10

[illegible] [illegible] [illegible] [illegible] nona

delle [illegible] e [illegible] [illegible] ~~[illegible]~~

[illegible] [illegible] forza [illegible]

e [illegible] [illegible] [illegible] [illegible]

La stazione [illegible]

[illegible]

Da Treviso a Bergamo [illegible] ~~[illegible]~~ 2/00 [illegible]

pendenza 5 per 0/00 e simile

valutazione esatto preventivo delle due linee
valutazione del loro reddito lordo, delle spese
di manutenzione e d'esercizio, e quindi del loro
reddito netto –

1 [illegible] [illegible] in strada terreni meno costosi
[illegible] [illegible] valutato terreni ~~[illegible]~~ [illegible]
[illegible] 100 [illegible] 180 alla prima metà [illegible]
[illegible] 360 – £ 324 contanti
[illegible] £ 336 contanti il miglio
[illegible] fu stimato a £ 1.434 per
[illegible] 18,876 fondi da [illegible]

[illegible] livellette al 5 per 1/00

~~[illegible]~~
La sfera d'attività di una strada
non è che la sfera di attività delle sue singole stazioni

1 Linea che sarebbe più utile al Friuli

da Gradisca Camino Udine Codroipo Pordenone Portobuffole

Oderzo Treviso ~~Mestre~~

2 Linea utile anch'essa ma meno Gradisca Camino Udine Codroipo S. Vito Chions

~~Motta~~ Oderzo Treviso Mestre

3 Linea utile meno di tutte.. Gradisca Palma Cordovado Oderzo

Treviso Mestre

1. attraversa ~~migliore parte del distr. di Cividale e di Udine~~ ~~distr. di Codroipo~~ distr. di Cividale Udine Codroipo S. Vito Pordenone Sacile Oderzo

Motta — e s'avvicina ai distr. di Palma Gradisca Tricesimo Gemona

S. Daniele ~~S. Vito~~ Spilimbergo Latisana Maniago

Aviano - ~~Motta~~ Portogruaro Conegliano Ceneda

2. attraversa distr. Cividale Udine Codroipo S. Vito Motta Oderzo e s'avvicina

a Distr. di Palma S. Pietro Gradisca Tricesimo

Gemona S. Daniele Latisana Pordenone Sacile Spilimbergo Portogruaro e S. Donà.

3. attraversa distretti di Palma Codroipo Latisana S. Vito Motta Oderzo e s'avvicina

ai distretti di Cividale Udine ~~Codroipo~~ Pordenone e Sacile

Portogruaro S. Donà

1 Linea distretti attraversati hanno in media abitanti per chilom. quadrato N°. 95 = I distretti avvicinati N°. 59.

2. Linea	id N°. 97	id. N°. 78
3 Linea	id. 72	id. 102

Linea 1e 2 terreni solidi distr. di udine codroipo e poco meno udine codroipo e Pordenone

" 3. terreni ~~molti attraverso pietra in Palma tutti~~ ([illegible]) molli e di molto peso in Palma e [illegible]

34000 : 360 . 1000

360|000 | 34|000

360 | 34
34 10,
200

34.000 | 360
~~400~~ 90 95
2880
~~320~~
3240
1600
1600

360 | 34
200 1,06
204

360
95
1800
3240
34200

34000 | 360

1300 tele
6
7800
31
7800
23400
241800

Camin
moltiplicare

XXIII
1

N. 520
c. 207-277

Spogli Ciconi

Note sulla Geografia
Antica del Friuli
estratte da vari autori ed origin.

XXIII

Fil. XXIII/1 Luprio ascritto alla tribù Claudia come comunità colonia di Veterani - Ebbe Vescovo ma poi distrutta egli passò a Forum Julii - Ambeif. Diretta

XXIII che qui s'era

208

ni e Cortinovis

XXIII 207

Appia Corso antico dell'Isonzo

Sagrado.
Fortiano
Redipuglia
Ronchi
Aris
Staranzano
unito nel Lisonzo suo letto antico
e in capo al mare

Marcellina è Marcelliana

C. Pontio nel Pomeano

o ~~Hanolis~~. Eterlis. reggente

XXIII

Fil.
XXIII/1

Zuglio ascritto alla tribù Claudia come comunità
colonia di Veterani - Ebbe Vescovo ma poi
distrutta e si ridusse a Forum Iulii ... Detta
... tratto in grave ... allo stato del ... s'era

XXIII

ortinovis
e Valentiniano
ente
che questo
iono vedere

quelo

intima

Cosi
Pinerst

o Hemodis/ Stenlis.

d'Argente

Mio Amico quello d'Aquila [illegible]

[illegible]

[illegible] nel [illegible]

XXIII

Fil. XXIII / 1

21

Lupio ascritto alla tribù Claudia come Commenda colonia di Veterani – Ebbe Vescovo ma poi [illegible] e Tilii – Aubeis. Desetta

[illegible] anche qui s'era

[illegible] e Continovis

[illegible] di Valente e Valentiniano

onde [illegible] parte

[illegible] insiste che questo

nell' atto e [illegible] vedere

[illegible] a quelo

[illegible] della Portunia

[illegible]

Stromdiis.

tentis.

62.50
50
112 50

12.50
6.25
18.75

223

XXIII

Fil. XXIII/1

Iuplio ascritto alla tribù Claudia come Concordia colonia di Veterani - Ebbe Vescovo ma poi distrutta egli passò a Forum Iulii - Aubeis. Deserta fu ripopolata la diocesi Cenedese anche qui s'era un tempio a Beleno. 21

Fil. ... e Cortinovis

XXIII

Geogr. anonimo Ravennate 211

... alente e Valentiniano

XXIII/1 210

Lemene o Limen.

... insiste che questo

... diano vedere

... a a grado

Portunia



62.50
50

112

12.50
6.25

XXIII

Fil. XXIII/1 — 214

Zuglio ascritto alla tribù Claudia come Concordia colonia di Veterani - Ebbe Vescovo ma poi distrutta esso passò a Forum Julii - Ambeis. Deretta fu esposta la disceti Camica - anche qui s'era un tempio a Beleno. 6

Fil. — Qui — XXIII — ni e Costinovis

Geogr. anonimo Ravennate 211

Carnium Siolidium = Carnium Julium — Valente e Valentiniano

Sedo e Seva = Cedarchis — tesij parte

Lajamcomum - Invardio — insiste che questo

Aris = Resia — e diano vedere

Planta = Pontebba

Rippitium = Rigolato

Clemidium = ~~Cantinue~~ Tolmezzo o ~~Clemidis~~ Cleulis.

Sei com. in pei vallate — ja a grado

in Portunia



10.50

62.51
50
112

XXIII

Fil. XXIII / 1

Zuglio ascritto alla tribù Claudia come Comunità colonia di Veterani - Ebbe Vescovo ma poi distrutta esso passò a Forum Julii - Anche Beretta fu soppressa la diocesi Carnica - anche qui s'era un tempio a Beleno. [illegible]

Fil.

XXIII 213

I paesi [illegible] che essi tennero nei tempi primitivi del cristianesimo hanno le chiese dedicate alla Assunta ed anche semplicemente alla Vergine

i e Cortinovis

Valente e Valentiniano

[illegible] parte

insiste che questo

e dicano vedersi

ja a grado

la Portunia

Così Artaria = Idria
Piccerton - Caporetto
Aij - Assia
Plauta - Pontebba
Clemitium - Tolmezzo
[illegible] - [illegible]

Gemona.
Udine. (S. Maria di Castello)
Zuino

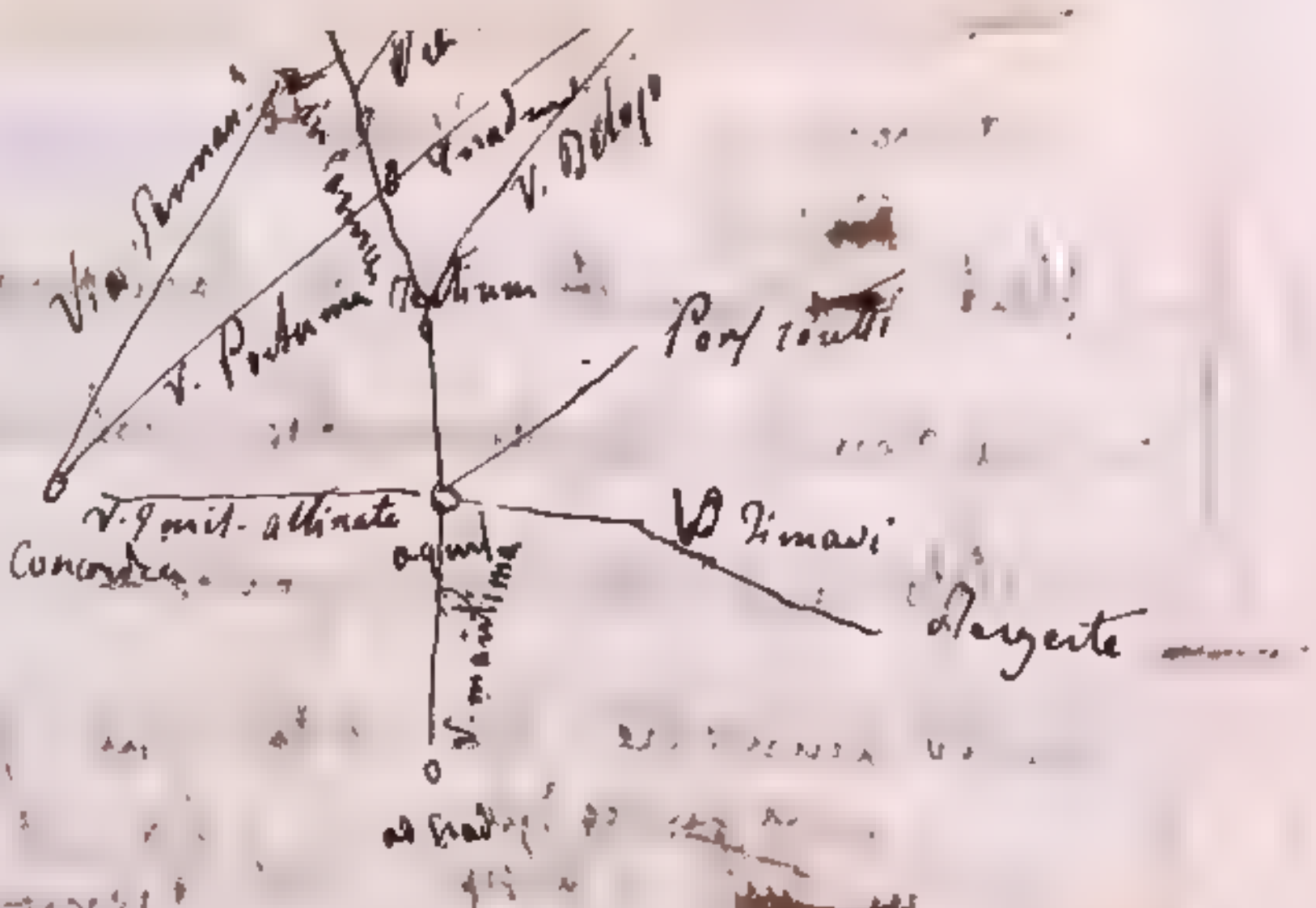

10.50

62
50

11

XXIII

Gil. XXIII

Lupio ascritto alla tribù Claudia come Concordia 214
colonia di Veterani - Ebbe Vescovo ma poi
... - ambeis Deserta

Gil.

~~Vie antiche ... ~~
XXIII 212
Loncio Lienz - aguntum Gmund -
~~Castelli~~
I Gismani o Desmani di Carnia avanzo dei
Decumani Romani

in 50

602

50

1

XXIII

Fil. XXIII/1 214

Zuglio ascritto alla tribù Claudia come Concordia colonia di Veterani - Ebbe Vescovo ma poi distrutta esso passò a Forum Iulii - Anche Aquileja. Distrutta fu soppressa la diocesi Carnica - anche qui s'era un tempio a Beleno. 6

Fil. Iscriz. rilevata nel M. Croce da Asquini e Cortinovis che nell' 370 di Cr. nel terzo consol. di Valente e Valentiniano Aug. fu riattata la via. la mondo Iscriz. parla d'un riattam. fatto al ponte. Tradiz. insiste che questo ponte passasse da un monte all' altro e dicono vedersene avanzi

Una ~~sott...~~ via andava da Aquileja a Grado ~~via maritima~~

La Stradalta e la Levada avanzi della Postumia



Fil. Plez è l'antico monte Pius

Fil. Sesto Ruffo Grev. C.7. Lub. Julio et octaviano Cesaribus per alpes Julias iter factum est

Filias Meteja — Medea — Vici Metejesi due — Mediana e Medea — per lapidi rinvenute

Varchi dell'alpi dunque aperti dai Romani in Friuli p la via Carnica nel Monte croce[1], p la via fella, a Ponteba[2], p la via Bellojo nel Pulfero[3], p la via[4] Semine nei monti del carso[5]

~~Il Tiforno passo in sè il Turro e il Natisone Turro et Natisone correva presso aquileja Montefalcone~~

Il Natisone col Turro uniti correvano nelle fosse d' Aquileja

Anfora è il canale artif. che comunicava aquil. col mare e tutto interrato

~~Strab. ap Fil. Lib. ammette che il Tagliamento fosse confine dei Veneti~~ Combinerebbe col dialetto friulano esteso sino alle sue sponde —

Toaldo ammette che cada più pioggia nella Carnia che in ~~tutta~~ niun punto delle l'alpi dal Piemonte all'Istria ~~compr~~ 106 pollici d'acqua.

Filiasi — Le Isole Clare erano due scogli alla foce del Timavo, divenute parte poscia del continente cavernose. Ed evvi una gran grotta — nel 1320 erano già cento passi lontane dal mare e inondate da palude. — Bianchini —

nel 1432 i Veneti riattarono i bagni di Monfalcone

Sotto Dolfforte vestigia vere a oriente del Timavo sonvi ruderi della Roma. Lucij sono nel muro di S. Giovanni del Carso — La valle di S. Giovanni era un lago — la via Romana correva al nord della valle

Pucinum pare il Castello Plinio dice che era di uva nera

Celebri i Cavalli

Filiasi — Selva Capulana o di Carso era un estesissimo bosco ricord. anche da Paolo diacono, e nel Privilegio 1028 di Corrado II a Popone di Aquileja lungo la marina sino ad Attino. nel 1300 il vecchio Corraro sotto Concordia la descrive ancora sussistente

Lemene fiume — Romatino porto di Plinio, la Livenza quello di Equilegio.

"Pinetum al Tagliamento" - anticaglie due miglia al sud di Latisana: ivi passava la via Emilia Altinate - Aquileia - Latisana - indizi della via vedonsi un miglio sopra Latisana - presso Latisanotta. La via da Latisanotta per Vado andava a Concordia

Tolomeo segna la bocca del foce del Tagliamento, il che, non fece nessun coi fiumi importanti

Bevana - Bebatianum - Beverone - Bibione - Utianum Maisanum - Marano -

La via Emilia Altinate verso Palepolo nel 900 dicesi Strata Magarorum perchè la percorsero essendo la più breve ad entrare in Italia

Massimino fece rialzare le mura d'Aquileja

La via che da Aquileja andava a guado passava presso la chiesa di S. Felice e Fortunato per Illiria - Ve ne sono traccie

Gemina fu detta la via sino al ponte perchè lavorata dalla Legione X detta Gemina

A Beligna e Belvedere anticaglie

nel 664 Lupo duca forojul. andò a Grado per una strada antica nel mare così P. diacono - i Cronisti Venez. - alle acque guadate cioè sulla via antica in cocchio furono presi Canzio Canziano e Canzianilla e furono martirizzati

XXIII
1 Confini orientali d'Italia —

Dal Giornale l'Istria · redattore Dott. Handler, N° 10-11 del 6 febbrajo 1847 — pag. 39 —

XXIII/1 216

A Ospedaletto univansi le vie provenienti da Concordia per Quinto, Sesto, Settimo, Codroipo, Mereto di Tomba, Pagnacco, Colloredo, Campo e Ospedaletto e quella Carnica da Aquileja per Udine e Tricesimo.

Girolamo
Asquini – Fra Dini (?) ricerca [illegible] o illustraz. di un antico sepolcro ecc. pag. 26

, o quale altro ... di grandissima ... faremo lo ... che ... l'

" I ... patria, que ... tiana antiquitas ... k, qui Valerianus ... philosophi a. ... itates legimus; ... mus, id est ... am, Ris, ... in valle ejus=

Sedo – Ced antis
Laiancum. Incarojo
Lucese di Comeglia dove esisteva Carnia.

Carnium Scabium = Carnium Julium – Zuglio

Sedo = Cedarchis – come da lapide ora in Cividale venuta a Zuglio si nomina Civitas SAEVATVM ET LAIANCORVM –, cioè quanto Sevo e Incarojo –

Pinetum al Tagliamento - anticamente due miglia
al sud di Latisana ivi passava la via Emilia
Altinate - Aquileia - Latisana - ai lati della via
vedonsi un miglio sopra Latisana - presso Latisanotta.
La ... Concordia
Tolo... il che non
Ae...
Ze... - Plianum
M...
La via ... dicesi Strata
M... endo la più
bo...
Mesi...
La via ... passava
pe... per Aquileia -
V...
Gemin... perchè lavorata
d...
a Aquileia e osservasi anticamente
nel 664 Lupo duca Forojul. andò a Grado per una
strada antica nel mare così P. Diacono - ...
i Cronisti Venez. - alle acque guadate cioè sulla
via antica in cocchio furono presi Canzio Canziano
e Canzianilla e furono martirizzati

Dal Giornale l'Istria redatore Dott. Kandler, N.° 10-11 del 6 febbrajo 1847 — pag. 39 —

Dell' antica Carnia

L' anonimo Ravennate, o Pre Guido, o quale altro nome si avesse, ha dato materiali di grandissima importanza. A tempo opportuno faremo lo spoglio di lui in quella parte che lascia l' Istria; e

« Item juxta ipsam Valeriam ponitur patria, quę dicitur Carneola, quę, et alpes Juliana antiquitas dicebatur. Quam patriam Carnech, qui Valeriam Patriam, ipsi eandem descripserunt philosophi ec. In qua Carnech patria fuisse civitates legimus, ex quibus aliquantas designare volumus, id est Carnium, Scoldium, Ripplium, Ris, Planta, Clemidium, Sedo. Item in valle ejusdem patrię sunt civitates ec.

Sedo – Cedarchis
Laiancorum Incarojo

Invece di Carneola dove lessesi Carnia.
Carnium Scaldium = Carnium Julium – Zuglio
Sedo = Cedarchis – ove da lapide ora in Cividale narrata a Zuglio si nomina civitas SAEVATVM ET LAIANCORVM –, cioè quanto Sevra e Incarojo –

Ris = Resia
Planta = Ponteba
Rippium = Rigolato, forse Rijolium nel MS
Clemidium = Scabievo, forse Clemidium nel MS. Clenodij?
Così la Carnia antica avrebbe avuto quella divisione in
8 comuni corrispondenti alla natural configurazione
in le vallate, essa pure il territorio dell'episcopato
di Zuglio. – da

XXIII 259

223

XXIII / 1 Confini orientali d'Italia —

219

XXIII / 1

218

Rerum Ital. Script. T. XVI
pag 28. Vite Patriarc. [illegible] —
[illegible]zelloni —
„In codice Gradensis Ecclesiæ
admodum vetusto videtur
Utinum primo loco [illegible]
collocatum, quod aliorum op=
pidum commoditatis [illegible]
viret. in qu[illegible] [illegible]
nominantur: Utinum,
Pociolum, Pannonium, Zagari[illegible]
[illegible], Due Basilice, [illegible]
Mezzania, Turgaria, [illegible]
Zoiianum, Cabatium, [illegible]
Jagete, [illegible], Buga, [illegible]
Glemona, [illegible], Julium
Tometium, Iblinum, Gor[illegible]
Cremum, Subclebum, Turnus,
Sanctus Daniel, Cym[illegible], Levain[illegible]
Cadubrium, Sariagus, Vicus [illegible],
Misium, Campaznum, Sanctus [illegible]=
urus, Cormonum, Muscia,
Silianum, C[illegible], Mironum,

Invillino e l'Iblisine di P. Diacono

Della Motta

Pacianum, Sanctus Cancianus, Hystrium, Ciusticus, Dubinia=cus, Novus Palaiolus, Castiacus Capelle Rivdana

Muratori Tom XVI

Rer. Ital. Script. p. 91

Patti fra Venezia e il Pat. Lodovico – 1445 –

Veneti riconoscono il Pat. con esso fanno alleanza perpetua e promessa di manutenzione dello Stato suo Ven. Recano tutto Friuli per i aumento delle spese di guerra – e ritengono Aquil. S. Vito e Sdanille con annessi diritti, giurisd. e mero e misto impero, tranne i feudi e la loro collazione

Ducange

tutto luogo di campagna —

Cortal — dono domus cortalis, Nortes. ca — significa villa o colonia —

Ughelli Italia Sacra

Cesenates Episcopi —

14. Natalis II post Gregorium Sedit in Cesenati cathedra 590. Hic Fortunatum prefecit in abbatem monasterii S. Laurentii et Zenonis, quod in Cesenati castro conditum erat ut S. Gregor. scribit Epist. p. lib. 12 Regesti ad Marinianum Ravennatem Episcopum —

15. Concordius II Natalis successor, excessit circa ann. 614 —

Cappelli Urbinates

Episcopi

40 Jacobus Narduccius

Forojuliensis — Hic novam

cathedralem consecravit

1524 - + 1540 - messo

a Domenico Grimani Card

e Patr. d'Aquileja, a cui

fu dato coadjutore nel 1523

con speranza di succederli

Vita del Patr. Rodoaldo
nel Muratori Rerum
Italicar. Scriptor.
Tom XVI. p. 36.

Ottone concede a Rodoaldo
Pat. aquil. cortem Sancti
Viti — forse S. Vito
di Crauglio perchè
vi è nominata anche
la Corte di Versa

T. I. p. 25 —

XXIII
1 Confini orientali d'Italia —

per le legioni del Norico Illirico e Dalmazia perciò aveva un Prepositus Graij de' quali in Italia eravene solo a Roma Milano e Aquileja — Eravi anche Zecca Ispettore di miniere di ferro Procuratore alla fabbrica del lino per legioni e marina — Erano quattro sole di esse fabbriche in tutta Italia sotto il commercio d'oriente. — Pare ad esse abitanti Romani e barbari — Italicos incolas ecciniano Marcellino in Maximin libros. Eravi tetro e cinosti..... e ancora un luogo d'anfiteatro arena — Vedere che le mura formassero un quadrilatero coi lati rivolti ai quattro venti secondarj. I lati erano grandi d'un miglio. ~~Le sue ...~~ Eravi l'adrianeo gran fabbrica che il Vescovo Fortunaziano, impegnando Costante convertì in Chiesa ~~Cristiana~~ — ~~...~~

id. Vitruvio ascrisse che era salubrissima. Livio l. lib. dice Coloniam infirmam ... satis munitam per le troppe guerre; che sofferse i Carni lib. V ~~...~~ Strabone lib. 4. Plinio lib. 14 c. 11. ne enumerano il vino ...

id. Strabone lib. 5. la mette 60 stadi sopra la foce del Natisone in 8 romane ...

Aquilej. Beleno nume Celtico passato nei Carni fu adottato dagli aquilejesi ed ebbe culto – Era il sole e veniva festeggiato ai primi di Maggio ~~e~~ e dicevasi festa del fuoco di Dio – l'Apollo dei Greci – Sulle vette dell'Alpi e ai varchi di esse eranvi are e statue di Beleno Giove fulminatore ed Ercole. ~~Altre~~ a loro lassù sacrificavano Massimino ed Eugenio. Segnavano il confine di Italia. Vi furono rinvenute capelle ~~[illegible]~~ che ~~[illegible]~~ tuttora ~~in gran~~ parte sussistono.

id. Acquedotto da Aquileja a Medessimo – al tempo di Palladio sussisteva il muro ~~nel~~ 1489. fu distrutto per fabbricare ~~[illegible]~~ case ai Greci quando si voleva far colonia sussistono le fondam. ~~[illegible]~~ a lato correva la via Gemina fatta da Adriano, sino al ponte dell'Isonzo. ~~Là~~ ~~per~~ qui ~~dividevasi~~ ~~una~~ volgevasi a oriente e correva sino a Bisanzio ind. oltre il Bosforo a Nicomedia ~~l'altra per l'Istria e Dalmazia~~. una ~~terza~~ da Terzo continuava a Forum Julii e ~~[illegible]~~ una quarta a Julium Carnicum una quinta Viam Belojo a Concordia una sesta via Timavi – avanti la via Carnica

id. Noreja Venzone – la Carnica Emilia chiamata diramavasi pedestre p. Montefalcone Duino e Trieste per la Via Julia – anticaglie trovate anche a Pontebba ~~[illegible]~~ un [illegible] trovata parlasi d'un ricevitore di tributo dell'Illirico – forse pedaggio di confine

XXIII

... orientali d'Italia —

222

Il Canale Anfora largo detto ~~tutto~~ foderato di marmi

Aquileja menibus et portu celeberrima. Ausonio

Lapid. antiche anche a Garbana

Nell'adriatico i venti più tempestosi sono Greco o Bora Scirocco e Levante

av. Cr. 186. I Galli Transalpini scesero non lungi d'Aquileja ed eressero un castello. Livio. adducendo che avean trovata senza abitatori la contrada ...

182 Manlio Vulso console colle legioni passa l'Isonzo per castigare gli Istriani Illirj e accampatosi in una mistà lungi dal mare avvenne che giunta una squadra Romana alla foce del Timavo i soldati corsero alle navi e i nemici imboscati ~~corsero~~ loro addosso improvvisi e nepperò ~~tutto~~ li sconfitta. Romani però rinvenuti dalla sorpresa piombarono nuovamente sui barbarj e ne fecero macello 8 m. morirono

115? I Cimbri battono nelle valli dell'Alpi presso di M. Croce e ~~Pontebba~~ il Console L. Carbone

anche Cesare pugnò coi Carni

43 Asinio Pollione opprime i Veneti ... e divide le terre

41 nei veterani di Antonio

Rinforzato Giulio Carnico

i Carni
est. Rufus
ai pene
tutto quel
1. Francia
e o Drava
regionene
, e si
zionione
ne ad
confunt lant at
Strabon. lib V
7. Innsbruck
o di
o del
e colla
Italia

av. Cr. an 9 | Augusto con Livia dimora molto in Aquileja.
Livia gustato il Pucino o Refosco e non volle
più lasciarlo e portò in credito a Roma —
Qui vennero ad Augusto legati dei Teutoni del
Weser e dall' Elba e Erode Re di Giudea
Tiridate Re d'Armenia passa per Aquileja e va
a Roma per incontrare Nerone
av. di Cristo 97 | Adriano rifatte il ponte e l'acquedotto
166. | Peste orribile in Aquileja portatavi dalle Legioni venienti
dall'Oriente
168. | Aurelio rifatte le mura Aquil.
170 | I Quadi e Marcomanni fin sotto Aquileja ~~Valle~~
~~........~~ battaglia ~~.....~~ al Lisonzo perduta dai Romani
Loro invasione ~~.......~~ Opitergio e tutto il Friuli
Vuolsi che il Vallo di Merets sia di quest'epoca
fatto da truppe Romane per garantirsi

XXIII
1 Confini orientali d'Italia —

augusto divise l'Italia in 11 regioni — La decima comprendeva la Venezia, i Carni e l'Istria. — Plinio Hist. nat. lib. III c. 10 a 20 —

nel secolo IV in 17 regioni — 1 la Venezia e l'Istria, ch'era consolare — Sext. Rufus

costantino divise diversamente, Roma e Milano — sotto quest'ultima e qui pure Venezia ed Istria — Gothofred. ad lib. 6 tit. 1. Lib XI cod Theodos.

—

= Dai confini dell'Istria venendo pel lido del mare fino a quei di Ravenna ecc. tutto quel paese ubbidiva al re longobardo — Murator. Diss. II antich. Ital.

= Carlo Magno ottenne in suo potere Histriam et Liburniam ec annal. Francor.

- nel 820 i popoli della Carniola e Carintia si diedero a Baldrico Marchese o Duca del Friuli. annal. Bertiniani

- 819. sotto Lodovico Pio, cum Baldricus Dux, del Friuli, in Carantanorum regionem quæ ad ipsius curam pertinebat, fuisset ingressus. annal. Franc.

= L'anno di Roma 534 l'odierno Friuli fu compreso nella Gallia Cisalpina, e si estese poscia il confine d'Italia a nostro fra gli Istri fino al Formione e all'Arsa. — Post Timavum Istriorum est maritima ora usque ad Polam, quæ Italiæ adjacet ... e in seguito, ea quæ trans Padum sunt Veneti incolunt et Istri usque ad Polam. Supra Venetos autem siti sunt Carni — Strabon. lib. V

— Sì com'a Pola presso del Quarnaro
Che Italia chiude e i suoi termini bagna — Dante. Inferno cap. IX

— Formato il regno d'Italia nel 1805, il Friuli ex-Veneto col trattato di Presburgo 26 Xbre anno stesso fu compreso in quello col nome di Dipartimento di Passariano, meno i paesi che furono aggregati al dip. dell'Adriatico e del Tagliamento, più il territorio di Cormons e quello di Gradisca ed Aquileja, che colla convenz. firmata in Fontainebleau nel 9bre 1807 l'Austria cesse all'Italia

tutto ciò che esisteva alla destra dell'Isonzo e ricevette in cambio sulla sinistra il territorio di Monfalcone. Isonzo fu confine per buon tratto tra Rep. Veneziana contea di Gorizia e ducato di Carniola

— 1815 30 ottobre ricompartito territorio con decreto del Gov. di Venezia —

— Scriveva nel 1841 G. Girardi nella Storia Fisica del Friuli tom. I pag. 51 = Si attende però dalla Sovrana sapienza che vengano rettificate quelle linee ove dai privati riguardi, anziché dal pubblico bene, fossero state parzialmente dirette = alludendo al conf. orientale influenzato dai Nobili di Strassoldo —

XXIII
1

Musiaro Pretese al Pesna Grinti 259

Giornale d'Istria 251

XXIII

XXIII
1

Sui Confini dell'Italia 229

XXIII
1

224

Genovese.

tutto ciò

il Tenile

contea

— 1815 30

— scriveva

però

ove

giglio

di Ita

'e sorgenti
ò o accrescin.
voglia questi
furono
tino, di cui
ro il fiume

ico, fino
à loro
e Taglio,
ate Croce
, e Udine.
ittà prima
rici. Oriente
omani, è

rino 1834, furono

tutti

d

lo.

— 1815

— lui

p

a

g

d

XXIII / 1 — 259

Muniaso. Pretes al Poema Friuli

L'Istria — 251

XXIII

XXIII / 1 — Sui Confini dell'Italia — 229

Cluverio — Ediz. ultima, pag. 294

227

534 di R. il Friuli compreso nella Gallia Cisalpina e confine dell'Italia esteso fino al Timavo ed all'Arsa — Strab. lib. V confermando Plinio dice:

Post Timavum Istriorum est maritima ora usque ad [illegible] oppidum Terg[este] [illegible] ... in [illegible] Veneti ... a Venetos anten[...]

XXIII

Il Giorn. L'Istria N° 71-72 — 226

13 9bre 1847

Dice che a Udine verso il 1273 era familiare la lingua slava fra il popolo, la tedesca fra i nobili. —

La prima è bugia —

Istria fino Albona ed Arsa /

Kutte

il

Wi

— 1815

— Lui

p

a

gr

d

XXIII Sui Confini dell' Italia 229

Cluverio – per dig. ultima, pag. 294

227

534 di R. il Friuli compreso nella Gallia Cisalpina e confine dell' Italia esteso fino al Formione ed all' Arsa – Strab. lib. V confermando Plinio dice: <u>Post Timavum Istriorum est maritima ora usque ad Polam, quae Italiae adjacet, in medio oppidum Tergeste ab Aquileja distans CXXC stadia</u>, e in seguito: <u>ergo quae trans Padum sunt, Veneti incolunt, et Istri usque ad Polam. Supra Venetos autem siti sunt Carni.</u>

Istri fino Arsano ed Arsa /

Tutt

il

Co

— 1815

— Lui

p

a

p

d

XXIII 259
Maniaso. Sectas. al Poema Friuli
l'Istria 251
XXIII
XXIII Sui Confini dell'Italia 229

228

9.
p. I pag 56

io tra il Po e le sorgenti
Padova pubblicata o accresciu-
benchè Cluverio voglia questi
luoghi più celebri furono
sta, Vicenza ed altino, di cui
rozzo segno presso il fiume
adia.
gia dell'Adriatico, fino
Capodistria. La loro
Cividale del Friuli e Zuglio,
vestigi tra il monte Croce
sopra Tolmezzo, e Udine.
ia, ora Gorizia, città prima
rono poi detti Norici. Oriente
oi colonia de' Romani, è

entrata nella provincia co varmi.
(tratto dalla Storia d'Italia - a Torino 1834, fuando

Istria fra Arsano Cluverio ed Arsa

tutte
il
to.
— 1815
— Lui
p
a
g
d

XXIII Sui Confini dell'Italia 229

Cluverio – [illegible] ediz. ultima, pag. 294
Maffei, Verona Illustrata lib. IV c. 79.
Mazzochi: Comm. in Tab. Heracl. p. I pag 56
P. Beretta.
Sigonio

I Veneti erano alla riva dell'Adriatico tra il Po e le sorgenti del Brenta, la capitale de' quali fu Padova fabbricata o accresciuta da Antenore lor condottiere; benchè Cluverio voglia questi Veneti piuttosto popolo Illirico. Gli altri luoghi più celebri furono Adria fabbricata in prima da' Toschi, Este, Vicenza ed Altino, di cui non restarono che il nome e qualche rozzo segno presso il fiume Sile, e inoltre Treviso, Oderzo, e Concordia.

I Carni tennero il rimanente della spiaggia dell'Adriatico, fino al fiume Cisano (Risano?) presso a Capodistria. La loro capitale fu Aquileja; indi venivano Cividale del Friuli e Zuglio, di cui restano ~~[illegible]~~ ora alcuni vestigi tra il monte Croce e il fiume Tagliamento tre miglia sopra Tolmezzo, e Udine. Appartenne anche a questi popoli Noreja, ora Gorizia, città prima de' Taurisci, i quali di là delle Alpi furono poi detti Norici. Trieste finalmente, prima città degli Istri, poi colonia de' Romani, è entrata nella provincia de' Carni.

(tratto dalla Storia d'Italia – a Torino 1834, Guardo

Istri fino Risano Cluverio – ed Arsa)

Tutti

XXIII 259

Manicaso. Pretes al Poema Diuti

251

230

XXIII
1

Muniaso Pretor al Perna Giusti

Giornale L'Istria
N. 57-58
anno 1846
Aquileja
II

XXIII
1

Pietro

XXIII
1

XXIV
1

1860
231

Pirona ha fatto aprire due tombe a Vidulis e un'altra li vicino — in una composta tutta di ciottoli, trovò nel centro un cerchio di grossi sassi e dentro terra negra vegetale, indizio di cadaveri — nell'altra di eguale natura, nel centro varie nicchie fatte con sassi contenenti ossa umane, ed ainte di cavallo —

Pirona li 2 8bre
...iare e conservare
N. Capo di Sezione
Osservatorio Triese
in Carinzia, dove
trapiantatavi dalla
...ma di attenzione
catacomba nel
...te ricche sorgenti
l'antico e celebre
...erie furono pur
così detto Lurnfeld
...ione della strada
valle del Jaun

XXIII
1

259

Muniaco. Note al Poema Pindi

Giornale L'Istria
N. 57-58
... 1846

Aquileja II

XXIII
1

251

Geogr.

XXIII
1

234

Estratto di Protocollo della seduta tenuta in Vienna li 2 8bre

1855 dalla Commissione centrale per rintracciare e conservare

i monumen... dell' I.R. Capo di Sezione

ministerial... atorio Triestino. 3 Gen...

Il Presidente Czoer... ntia, dove

si presentano... atavi dalla

germania -

Poche opere rom... attenzione

da parte ... mba nel

Duomo di ... le sorgenti.

= anche negli ... tico e celebre

Vi vengono ... furono più

Virunum ... tto Zurnfeld

scavati già ... della strada

nella valle ... alla del Jaun

romana prep...

(Jaunthal)

XXIII
1

232

Il campo triumvirato degli Osvori

fosse quel popolo, fu sospeso fra

il Danubio ed il Tibisco, presso

XXIII / 1

Musiaso Vectas al Poema Giuli

Jornale L'Istria N. 57-58 [illegible] 1846 Aquileja II

XXIII / 1

XXIII / 1

Estratto di Protocollo della seduta tenuta in Vienna li 2 8bre 1855 dalla Commissione centrale per rintracciare e conservare i monumenti [illegible] Capo di Sezione Ministeriale [illegible] servatorio Enes[illegible] tino. 3 Genn[illegible]

Il Presidente Czoern[illegible] Carintia, dove [illegible] Si presentano [illegible] cantatori dalla Germania –

Poche opere romane [illegible] di attenzione da parte di [illegible] tarsomba nel Duomo di Ne[illegible] rische sorgenti [illegible] anche pregi [illegible] antico e celebre. Vi vengono [illegible] furono più [illegible] Virunum [illegible] detto Zurnfeld; [illegible] scavati già [illegible] della strada nella valle sup[illegible] alla del Jaun romana pre[illegible] (Jaunthal)

XXIII / 1 Av. Cr. 38

(Giulio Cesare, vinti i Carni, fonda per frenarli e difendere la via Giulia o Carnica da lui aperta nel Monte Croce, il castello di Zuglio, *Julium Carnicum*.

(Cesare fu il primo Romano che condusse una via Condolare oltre l'Alpi Giulie che separano l'Italia Super. dal Norico.

/ Ankershoff. Stor. Carint.

(L'importanza della strada per l'Alpi Giulie venne riconosciuta anche nella questione per la corona tra Vespasiano e Vitellio.

La migrazione dei Boi e dei Cimbri

pel Norico nell' Elvezia e nella
Transalpina aveva mostrato ai
Romani la via che poteva con=
giungere l' Illirio e l' Italia orien=
tale colla Gallia: La strada doveva
venire da Aquileia nel Norico
occident. e nella Rezia. Tale via
doveva esser nota anche ai Celti
Norici perchè la loro brama di
emigrazione, e il commercio li condu=
ceva [illegible] nelle vicinanze di Aqui=
leja e nel Veneto. Però Cesare non
poteva ignorarla; come dimostrano
le fabbriche posteriori, e le tracce at=
tuali d'essa correva da Aquileia
a Zuglio, e nella linea più breve
oltre il Plecken e il Gailberg nella
Valle dell' alta Drava, e pel Norico
occid. nella Rezia merid. e Tirolo. Così
Aquileja era centro fra Illirio e Gallia.
(Ankershofen. Stor. Carint.)

XXIII
I

Maniaso. Veetas al Poema Friuli

L'Istrio
A. 57-58
... 1866

Aquileja
II

XXIII
I

Geogr

XXIII
I

Estratto di Protocollo della seduta tenuta in Vienna li 2 8bre 1855 dalla Commissione centrale per rintracciare e conservare i monumenti, sotto la presidenza dell' I. R. Capo di Sezione Ministeriale Carlo barone di Czoernig. — (Osservatore Triestino, 3 Gennajo 1856)

Il Presidente Czoernig comunica osservazioni fatte in Carintia, dove si presentano dovunque traccie della coltura trapiantatavi dalla Germania —

Poche opere romane in Carintia = la più degna di attenzione da parte degli antiquarj sarebbe la famosa catacomba nel Duomo di Gurk (Gurk) =

= anche pegli scavi di antichità romane la Carintia offre delle ricche sorgenti. Vi vengono designati specialmente tre siti: l' antico e celebre Virunum sul così detto Zollfeld, dalle cui macerie furono già scavati già molti tesori e la Teurnia sul così detto Lurnfeld nella valle superiore della Drava, e la stazione della strada romana presso Wowarznitz nella così detta valle del Jaun (Jaunthal)

XXIII

Muniaso. Preter al Poema Friuli

Giornale d'Istria
p. 57-58 Aquileja

XXIII

[illegible] [illegible]

XXIII / I 259

Muniamo Poeta al Canna Giusti

Giornale d'Istria n. 57-58 Aquileja

XXIII / I 251

XXIII / I 237

pagi 320 ... annum ...

Istituzioni di ...

Chiarugi ...

Felice Ronzi ...

Ciccone ...

Vol. 5. con at...

XXIII / I 236

Cera era a Podkrai, o Heidenschaft ovvero Aidussina al f. Chobela. sotto il monte Cera.
Podkrai in slavo significa sotto il confine, e infatti il monte Cera era confine colla Pannonia.
(Schönleben Carniola)

A udine le contrade erano ...
Speziarie – Borgo del fieno – Cont...
Zojola –

[illegible] [illegible]

Muniaca Poeta il Pesma Dinti

Giornale d'Istria
vol. 57-58 Aquileja

XXIII 251

237 Balbi adr...

Nel Progresso, Fasc. XXIII
pag. 222 annunzio
Istituzioni di Patologia
Chirurgica scritte da
Felice Renzi ed Antonio
Ciccone - Napoli 1843 -
Vol. 5. con atlante di 22 tav

Citta - Celeja
a udine le contrade erano Spelavillano
Speziarie - Borgo del Fieno - Contà
Zojola -

XXIII 259

Maniaco. Vedasi al Poema Liriche

L'Istria 251

v. 57-58 Aquileja XXIII

Geogr.

Archiv. Capit.

XXIII

242

Il norico Ripense perchè in riva al Danubio comprendeva l'austria Super. e parte dell'inferiore fino al Cetio ora Kahlenberg vicino

XXIII 238

Sub Julio et Octaviano Cesaribus per alpes Julias iter factum est. Sesto Rufo.

ma (Lunmeriug) con parte della di qua' dall' Eno e col territorio ... N'era metropoli la Lauriaco, che occupava ora la città di Ens nell'austria ... in Friuli ora Enza detto ...; Capo del norico medi... Montano che comprendeva e la Stiria superiore era Teurnia, Tiburnia di Plinio ... vestigia in Carintia poco nel luogo chiamato S. Peter ... ebbe vescovo proprio e ... di Tiburnia nel 549 intervenne al sinodo in Grado celebrato dal Pat. Elia

Cilla - Celeja

A udine le contrade erano Spelavillano - Speziarie - Borgo del Fieno - Contà Zoiosa -

ita primo ... ma della aderto a' Pelasgi ... perchè in una chiama più ... ib Savio forse? Petino, Anassi Bitaré ri de' ... ma storia

XXIII / 1 259

Muriasa. Vedasi al Rocna Lindi

Fin ... d'Istria v. 57-58 Aquileja XXIII / 1 251

Leo De Luca ... di Giornate ...

Geogr

Archiv Capit.

XXIII / 1 242

Il norico Ripense perchè in riva al Danubio comprendeva l'antica Super. e parte dell' inferiore fino al Monte Cetio ora Kaltenberg vicino ... meriny) con parte della ... dall' Eno e col territorio ... v'era metropoli la ..., che comprendeva ... di Eno nell' antica ... fiume ora Enza detto ... Capo del norico medi= ... ano che comprendeva ... Stiria superiore era ... Tiburnia di Plinio ... in Carintia poco sopra spesso nel luogo chiamato S. Pietro in Holz. Essa ebbe vescovo proprio e Leoniano vescovo di Tiburnia nel 579 intervenne al Sinodo in Grado celebrato dal Pat. Elia

Cilla - Celeja

A noi ne contrade erano Spela villano - Speziarie - Gorgo del fieno - Conta Lojola -

ita primo ... della aderto a' Pelasgi vi perchè in una ... hiama più' e Aurunci il Savio forse? Pelino, Anagni, Bitare vi de' ... ma storia

XXIII 240

Plinio parlando della regione ... scrive = In hoc situ interiore ...

XXIII / 1 239

Vedi la parola Patria nell' anonimo di Ravenna lib. 4 ... p. 21 applicata alla Carniola

e Vedi Patria di Varad. nel librario c.

Meniaco. Prodo. al Paesa [illegible]

L'Istria
N. 57-58 Aquileja

XXIII

Geogr

Archivio Capit.

XXIII

242

Il norico Ripense perchè in riva al Danubio comprendeva l'austria super. e parte dell'inferiore fino al Monte Cetio ora Kallemberg vicino [...]merius) con parte della [...] dall'Eno e col territorio [...] l'era metropoli [...] che conserva [...] di Ens nell'austria [...] fiume ora Enns detto [...] Capo del norico medi= [...]ano che comprendeva [...] Stiria superiore era [...] Tiburnia di Plinio [...] in Carintia poco sopra Spital nel luogo chiamato S. Peter in Holz. Essa ebbe vescovo proprio e Leoniano vescovo di Tiburnia nel 579 intervenne al Sinodo in Grado celebrato dal Pat. Elia

XXIII 240

Plinio parlando della regione
* scrive = In hoc situ interiore per oram Iramine, Pellaon, Palsatium: ex Venetis Atina et Caelina; Carnis Segeste et Ocra: Tauriscis Noreja.

Plin. lib. III cap. XIX

Cilla - Celeja

in noi ne contrade erano Spela villano - Speziarie - Gorgo del Fieno - Contà Zojosa -

ità primo no della udirlo a' Pelasgi nei quali in una chiamo più Ausunei [...]b Savio forse etimo Anapi Dittare si de' na. Avia

XXIII

Muniaco. Poeta al Pesma [illegible]

Giornale d'Istria n. 57-58

Aquileja

XXIII

I Geogr

Archivio Capit.

XXIII

Il norico Ripense perché in riva al Danubio comprendeva l'Austria Super. e parte dell'inferiore fino al Monte Cetio ora Kallenberg vicino [illegible] con parte della dall'Eno e col territorio [illegible] era metropoli [illegible] che coyavevi ove [illegible] Eno nell'Austria [illegible] fiume ora Enza detto

Capo del norico medi=terraneo che comprendeva Stiria superiore era Tiburnia di Plinio in in Carintia poco sopra Spital nel luogo chiamato S. Peter in Holz. Essa ebbe vescovo proprio e Leoniano vescovo di Tiburnia nel 579 intervenne al Sinodo in Grado celebrato dal Pat. Elia

ita primo ma della [illegible] a' Pelasgi [illegible] perché in una chiamo più [illegible] Savio forse [illegible] Anafi Bitare ri de'

XXIII

Via Postumia nella Tav. Peuting. come dall'Alpi Giulie fino al lido ligure.

A P Beretta - Mappa dell'Italia del medio evo -

Cilla - Celeja

A Udine le contrade erano Spelavillano - Speziarie - Borgo del fieno - Contrà Zojosa -

ma Nona

Geogr 242
Archiv. Capit.
XXIII

Il norico Ripense perchè in riva al Danubio comprendeva l'austria super. e parte dell' inferiore fino al monte Cetio ora Kallemberg vicino a Vienna (Commenius) con parte della Baviera di quà dall' Eno e col territorio di Salisburgo. V'era metropoli la città di Lauriaco, che coprivano ove adesso è la città di Ens nell' austria superiore presso in fiume ora Enza detto anticam. Anasus; Capo del norico medi=terraneo o Montano che comprendeva la Carintia e la Stiria superiore era la città di Tournia, Tiburnia di Strimo d'cui vi sono vestigia in Carintia poco sopra Spitall nel luogo chiamato S. Peter in Holz. Esa Ale vescovo proprio e Leoniano vescovo di Tiburnia nel 579 intervenne al Sinodo in Grado celebrato dal Pat. Elia

Cilla - Celeja

a' nostre contrade erano Spelavillano - Speziarie - Borgo del Fieno - Contà Zojosa -

ità primo uno della dertro pelagi in perche una iama u' nevei Savio [illegible] io ogi are de' dona

[illegible]

XXIII
1

Musica Poeta al Poema ...

Giornale d'Istria
N. 57-58
5 Xbre 1866

Aquileja



XXIII
1

trovasi XXIII
1

244

Lungo la strada Carnica ~~...~~ trovasi che possero i seg. Castelli
~~...~~ Tricesimo Cassano Prampero Artegna ~~...~~ Zeliano Buja Osoppo
Pernona Grantinis Caverzo Polmeno. S Lorenzo p Cassnova ~~Zaltie~~. Illegio
Zuglio Sutrio ~~...~~ Paluzza Moscardo

XXIII
1

243

Zuino
Stapoldo, Saitello

Amnes clari et navigabiles
in Danubium fluunt Dravus
ex Noricis violentior, Savus ex
Alpibus Carnicis placidior
Plin. lib. III cap. XXIV

Savo nasce al N delle sorgenti del
Isonzo alle rad. sett. del Terglou

vita
primo
uno
della
andirtu
a' Pelasgi
avvi perche
in una
chiama
i piu'
Auruncei
x. 16 Savio
forse
Petino,
estuasi
Sidare
lori de'
ima. donna

XXIII

Maniago. Poeta. al Poema Dinti

... L'Istria
d. 57-58 Aquileja
5 7bre 1866



XXIII

trovasi XXIII

244

Lungo la strada Carnica ~~trovasi~~ che fossero i leg. Castelli

~~Addone~~ Tricesimo Cassano Tramonto artegua Zeliano Buja Osoppo

Pemona Grandiris Caveszo Tolmezzo. S Lorenzo p Cassana Zuglio. Illegio

Zuglio Sutrio ~~Ligo~~ Paluzza Moscardo

Zuino
Stapoldo, Sanletto, Udine, Castellerio +

abita
ne primo

primo
a della
coderta
: a villaggi
. avvi pende
: in una

chiamo
i più
Romanei
..16 Savio
: Torse
Pelino,
Anofi
Bittare
si de'

ma stona

[illegible]

Muriana – Prete al Caena Lindi

Giornale L'Istria
N. 57-58
5 7bre 1846
Dis. da Woiddes

XXIII
1
245

Le comunità cultivanti che primitive si insediarono sui comuni potetri e però ne conservarono i confini. Fra noi la civiltà non si mutò –

...ando a traverso abita
... Mediterraneo ove primo

... minata l'antichissima
... olto tempo prima della
... così Dionisi – ... vedete
... oracolo indicato a' Pelasgi
... poterono approdarvi perchè
... furono ... in una
... Pò

... (v. 919 e 920) chiama
... gli Ausoni, dai più
... in ogni ... chi ...
... Eliano hist. IX. 16 Servio
... (... T. I p. 65); forse
perchè significando le voci Petino, Peleno, e Pelleno luoghi montuosi, il poeta Licofrone volle additare gli Ausoni come abitatori de' monti

dove disse probabile antichissima storia della ...

Muriasa Porto, al Carma Quiete

Ins. ale l'Istria
N. 57-58
5 7bre 1846
Disp. da Hlaniddeo

Dall'I...
Liegi
se
Più

XXIII / 1 Patria quae dicitur Carneola ... 5
Carneola patria, del Geograf.
dell' anonimo Ravennate
Geog. Istria. - 24=2.

...endo a traverso abita
...il Mediterraneo ove prima

...minata l'antichissima
...olto tempo prima della
... così Dionisi - caderla
... oracolo indicata a' Pelasgi
... poterono approdarvi perchè
...o furono lanzati in una
...Pò

...a v. 919 - 920) chiama
... gli Ausoni, dai più'
...tici agli Oschi Aurunci
...on Eliano hist. IX. 16 Savio
...ephur T. I p. 65); forse
perchè significando le voci Pelino,
Peleno, e Pelleno luoghi montuosi,
il poeta Licofrone volle additare
gli ausoni come abitatori de'
monti

ove dissi probabile antichissima storia
della prov.

Manzano Poeta al Carso Friuli

Giornale L'Istria
D. 57-58
5 7bre 1846
Dis. da Kandler

XXIII
1

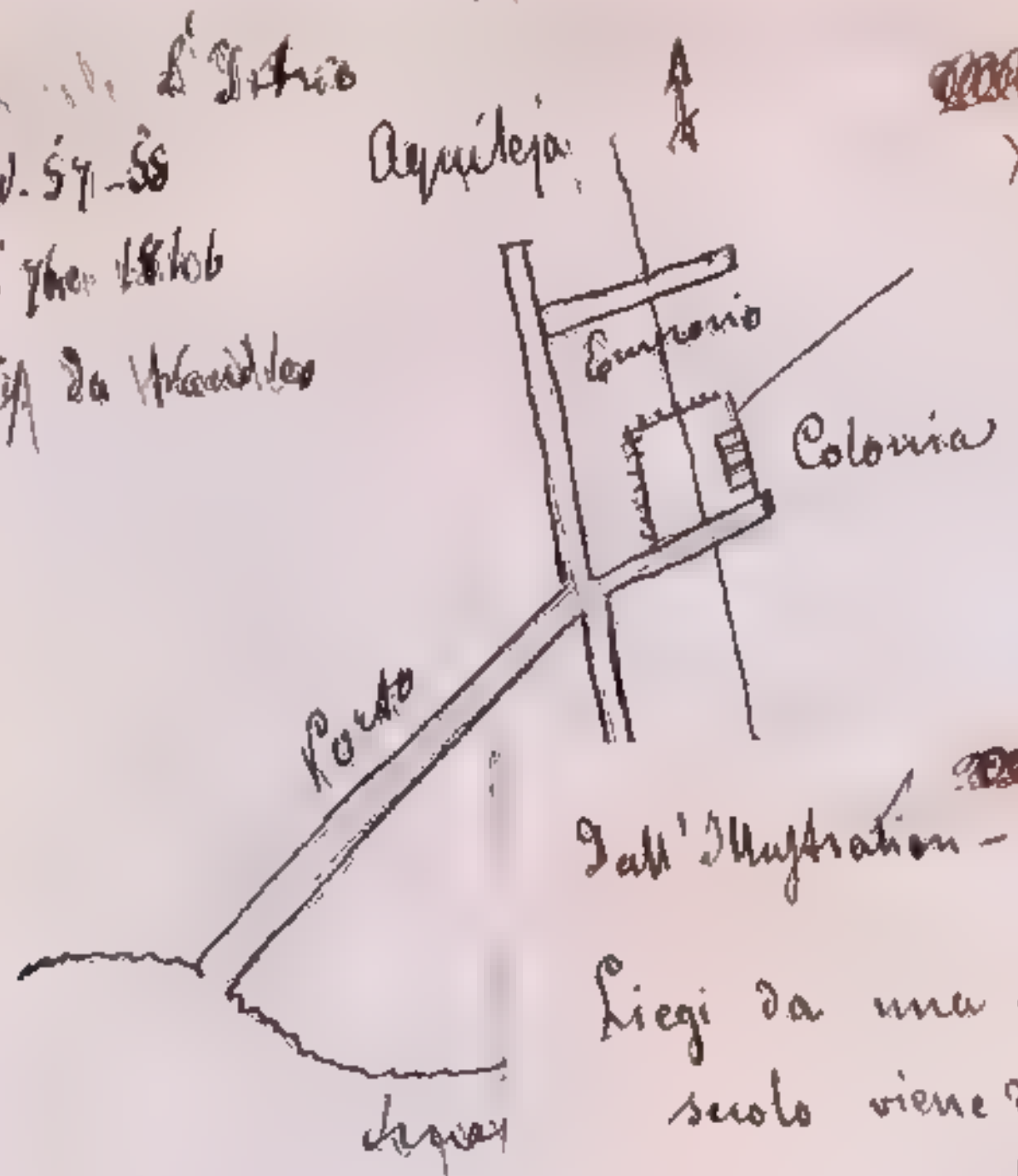

Dall'Illustration - 22. 7bre 1849 -

XXIII
1

Liegi da una predizione vallona del XVI secolo viene destinata ad essere più inespugnabile d'Aquileja -

...ando a traverso abita... il Mediterraneo ove prima...

...minata l'antichissima... olto tempo prima della... così Dionisio - credette... oracolo indicata a' Pelasgi... poterono approdarvi perchè... furono lanciati in una... Po.

...(v. 919 e 920) chiama... gli Ausoni, dai più... ...ici agli Oschi Aurunci ...nsiliano hist IX. 16 Savio ...ephus T. I p 63); forse perchè significando le voci Petino, Peteno, e Pelteno luoghi montuosi il poeta Licofrone volle additare gli Ausoni come abitatori de' monti

deve dirsi probabile antichissima storia della prov.

XXIII
1

Marinazzo. Scoda... al Cosma Liuti

Giorn. L'Istria
n. 57-58
5 7bre 1846
Ris. da Wandes

XXIII
1

XXIII 248
1

Pre Guido di Ravenna, o Anonimo Ravennate - Geografia antica stamp. a Parigi 1688 corredata colla teodosiana e peutingeriana -

endo a traverso abita
il Mediterraneo ove prima

minata l'antichissima
olto tempo prima della
così Dionisi - credette
oracolo indicata a' Pelasgi
poterono approdarvi perchè
furono battezzati in una
Po

ai v. 919 e 920) chiama
gli Ausoni, dai più
ici agli Oschi Aurunci
un Eliano hist IX.16 Servio
...phus 7.1 p. 63). forse
perchè significando le voci Pelino, Peleno, e Pelleno luoghi montuosi, il poeta Licofrone volle additare gli Ausoni come abitatori de' monti

dove disse probabile antichissima storia della prov

Muniaso. Pretas. al Cosma Quinti

Giornale L'Istria
N. 57-58
5 Xbre 1846
Dis. da Marcelles

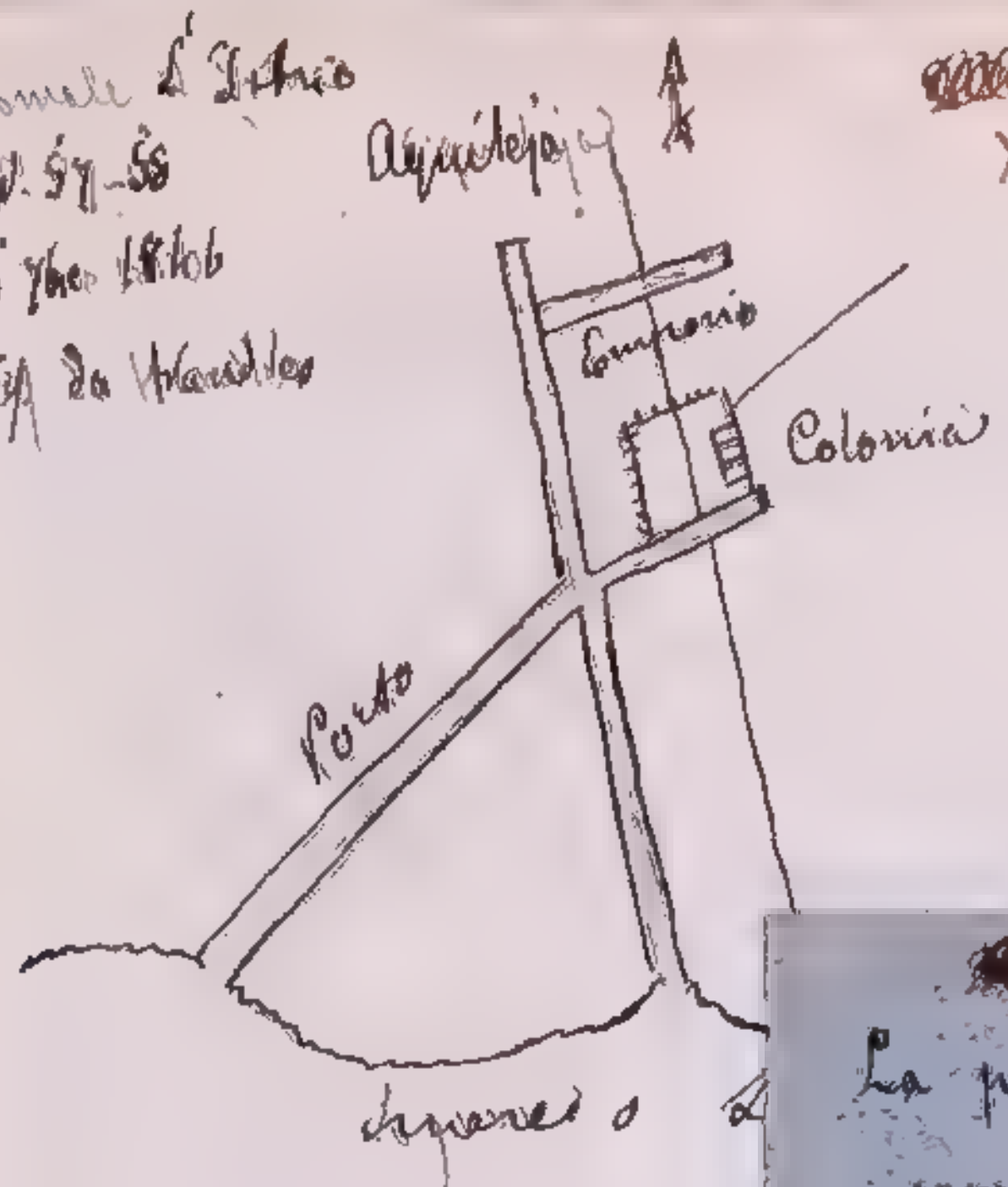

La pietra d'Aquileia è
communemente estratta dalle
cave di Sestiana e di Meden
Giorn. l'Istria –

[illegible] ...pitando a traverso abitò
[illegible] ...ò il Mediterraneo ove prima

[illegible] ...denominata l'antichissima
[illegible] ...molto tempo prima della
[illegible] ...ole, così Dionisi – [illegible]
[illegible] ...dall'oracolo indicata a' Pelasgi
[illegible] ...n poterono approdarvi perchè
[illegible] ...nio furono [illegible] in una
delle bocche del Po

Licofrone (Cassandra v. 919 e 920) chiama
ancora Pelleni gli Ausoni, dai più
ritenuti identici agli Oschi Aurunci
(Antioc. app. Strabon Eliano hist. IX. 16 Servio
Aen. VII. 106, Niebuhr T. I p. 63); forse
perchè significando le voci Pelino,
Peleno, e Pelleno luoghi montuosi,
il poeta Licofrone volle additare
gli Ausoni come abitatori de'
monti

dove disse probabile antichissima storia
della prov

Muniasa. Preda al Porno Dialet.

Giornale L'Istria
N. 57-58
5 7bre 1846
Rif. da Kandler

Per De Luca Nuovi et

Barone de Ankershoffen pubblicò memorie sulla storia e sulle antichità della Carintia —

...espitando a traverso abitò
...mò il Mediterraneo ove prima

...denominata l'antichissima
...è molto tempo prima della
...quale così Dionisi - coperto
...dall' oracolo indicata a' Pelasgi
...non poterono approdarvi perchè
...Jonio furono balzati in una
delle bocche del Pò

Licofrone (Cassandra v. 919 e 920) chiama
ancora Pelloni gli Ausoni, dai più
ritenuti identici agli Oschi Aurunci
(autor. app. Stefano Bizant. hist. IX-16 Servio
Aen. VII-206, Niebuhr T. I p. 65); forse
perchè significando le voci Pelino,
Peleno, e Pelleno luoghi montuosi,
il poeta Licofrone volle additare
gli Ausoni come abitatori de'
monti

dove disse probabile antichissima storia
della prov

XXIII / 1

[illegible]. Poeta [illegible] [illegible]

[illegible] L'Istria

v. 57–58

5 7bre 1866

[illegible] da [illegible]

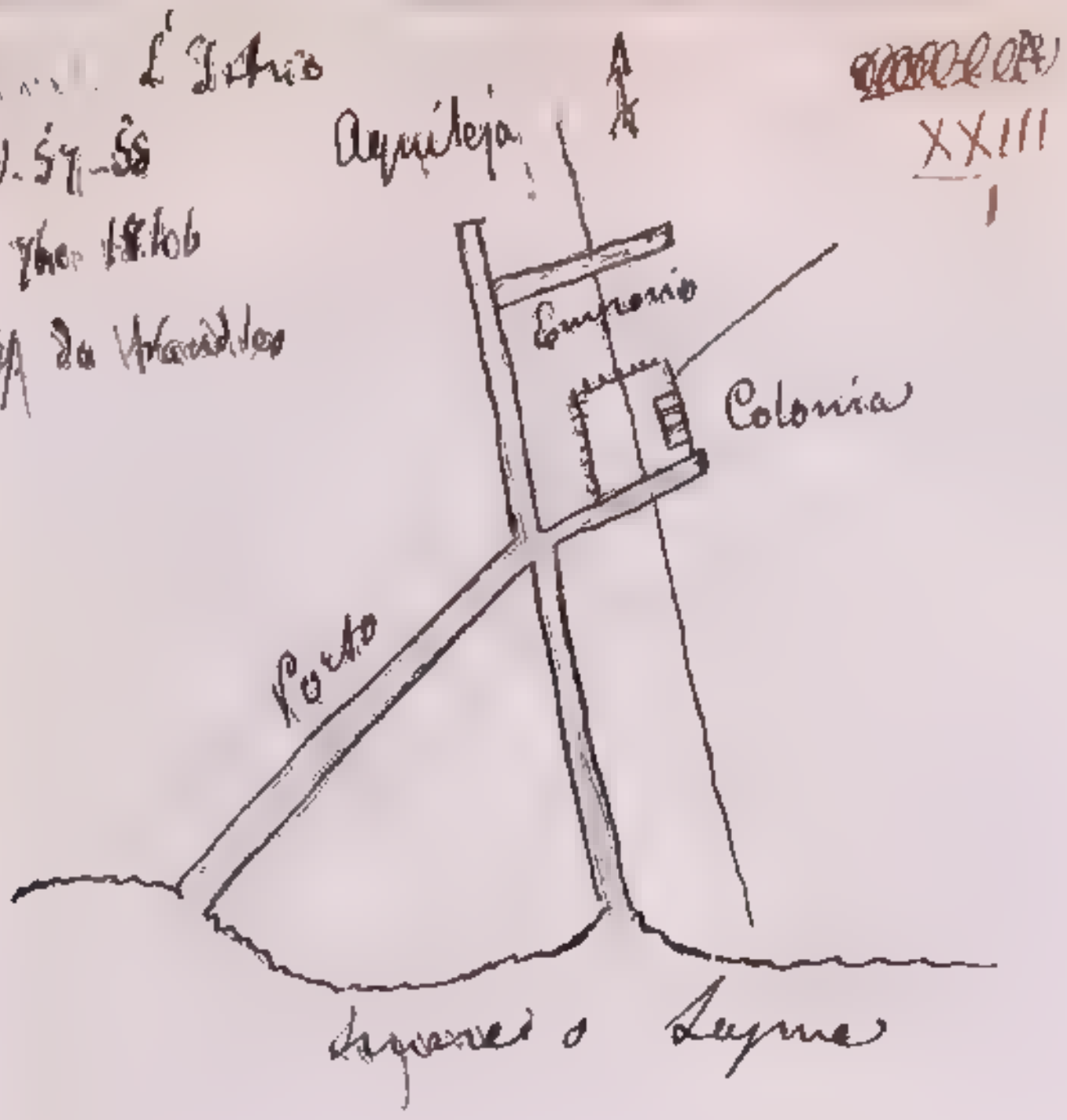

L'oceano precipitando a traverso Abila e Calpe formò il Mediterraneo ove prima era terra –

Saturnia era denominata l'antichissima Italia inf.re molto tempo prima della venuta d'Ercole, ass.e Dionisi – anzi detta terra essersi dall'oracolo indicata a' Pelasgi ma che non poterono approdarvi perchè solcando l'Ionio furono balzati in una delle bocche del Pò.

Licofrone (Cassandra v. 919 e 920) chiama ancora Pelleni gli Ausoni, dai più ritenuti identici agli Oschi Aurunci (autor. app. Strabon, Eliano hist IX. 16 Servio aen VII. 206, Niebhur T. I p 63): forse perchè significando le voci Pelino, Pelenio, e Pelleno luoghi montuosi il poeta Licofrone volle additare gli ausoni come abitatori de' monti

deve dirsi probabile antichissima storia della [illegible]

XXIII
Maniago. Prefaz. al Poema Friuli

Vanni XXIII

XXIII

253
Nome di Giulio Cesare sussistente nel solo Friuli –

Capitulatio de nominibus regionum Galliae, – Duchesne Historiae Francor. T. I. p. 7 –
In Provincia Narbonensi secunda
– – Ci Foroiuliensium.

parla

, nella
nei
secolo

252 Porto Lugnano o Lignano
Portus Lignaminis

vano
Iuli

porto
e Canale

[illegible]

Maniago. Prefaz. al Poema Friuli

253

Nome di Giulio Cesare sussistente nel solo Friuli –

Capitulatio de nominibus regionum Galliae, – Duchesne Historiae Francor. T. 1. p. 7 –

In Provincia Narbonensi ~~prima~~ secunda

Civitas Forojuliensium.

In Provincia Novempopulana

Civitas Aturensium Vico Juli

parla

, nella

nei

secolo

porto

e Canale

254

55
logo. scala

utte

made, nella
dile nei suolo

o

non

iano

uo

2

posto
e Canale

o

vul

m

XXIII

Maniago. Prefaz. al Poema friuli.

medio evo. XXII.

dal. 600 al ~~1700~~ 1400

Filiaz

255

Ponte di Pilò o Pyrus presso Mago.
ma piuttosto Piriano o Pirano

La Piave correva giù a occidente
per S. Giorgio Spercenigo Gramade
e a Musestre entrava nel Sile
e per 7 boche entrava in
mare fra altino e Torcello

chiamavasi Sile e arrivava
per oderzo ~~passando per Piave~~

Via da altino Musestre S. Floriano
Colle Ceneda Seravalle Zellino

Per oderzo un ramo di Piave
indi lungo il monteganu a
motta e in Livenza - foce
Livenza porto d'oderzo

Motta - Pons Liquentie
~~Scopitumo~~
annone - ad nonum a ov. d'
motta tanto relativo
a oderzo ~~che la Concordia~~

Ma
lo
o
Canale

Brini — an. di Roma 990: rimolto il
Ponte di Tombi

Hatvola la Ribolla dal colore helvus
degli aivini

Vitis aminea il Cividino - finissimum

Via al ponte Sontio di Ronchi
per S. Canziano

Ponte di Mainizza ~~sega~~ lontano
14. miglia da Aquil. segnato
nella Peutinger.

a Mainizza battaglia di Teodorico. Esame
che ivi scavasi

Secondo Coronelli Udine è alto 314 piedi
veneti sopra il mare. il colle 108. Id.° 2,14 [illegible]
e il ponte antico a Mainizza
al confluente del Vipacco col Lisonzo
piedi di parigi 95.

314
95
219

XXIII

Maniago. Prefaz. al Poema Friuli

256

ella parla

Celina nella egesta nei primo secolo Plinio udine

Patriarcato ... località del colle, 2 parti 422 met. 140

incontri

314 | 3 / 104

95 | 3 / 32

108 | 3 / 36

144 / 40 / 114

433 | 3 / 144 / 13 / 13

114 / 30 / 144

pel porto Vado e Canale

XXIII

Maniago. Prefaz. al Poema Friuli

Della [illegible] Venez. 257 XXIII

Cassiodoro lib XII Epist. XXVI nomina Forojuliensis civitas.

Plinio lib III in decima regione Ital. cap. XIX ricorda Forojulienses cognomine Transpadanos (per distinguerli dai Forliviesi) e da questi distingue Julienses Carnorum (Zuglio)

Paolo diacono lib. II de Gestis Longobardor. cap. XIV pro Aquileja Venetiæ exstitisse caput Forumjulii ita dictum quia Julius Cesar negotiationis forum ibi statuerit

Ptolomeo lib III Cap. I Tab. Europ. II in Mediterraneis Carnorum Forumjulii Colonia

Vedi Arbis pag 147 -

novella parla ... ne

e Celina nella e Segesta nei el primo secolo Plinio ... etina udine

... alia Concordia

Vaoris Vadi.

mare pel porto ... odovado Vado e Canale

XXIII

Porto Piro, o Pil presso ...

Maniago. Prefaz. al Poema Friuli

Detto Syvanio fui boschi tagliati –

zonaro in una novella parla del Giardino d'udine

furono distrutte Atina e Celina nella Venezia – Oera e Segesta nei ... nel primo secolo

XXIII
1 258

e – Plinio

Atina udine

Porto Piro, o Pilo presso Morgo

Julia Concordia

Naonis

Vadi.

485 Emili

Il Tagliamento andava in mare pel porto Sasileghe per Codovado Vado e Canale Lugugnana

Maniago. Prefaz al Poema Friuli

Dello Sgvario fui Toselli - Tagliati -

Zonaro in una novella parla del Giardino d'Udine

Furono distrutte Atina e Celina nella Venezia — Cisa e Segesta nei Carni distrutte nel primo secolo dell' era volgare - Plinio

Celina - Maniago - Atina Udine

Portus Romatinus poi Julia Concordia
Pordenone Cohors Naonis
Cordovado, Cohors Vadi

463 Alani
473 Ostrogoti
483 Eruli

Il Tagliamento andava in mare pel porto Desiletra per Cordovado Vado e Canale Lugugnana

Bertoli

XXIII

267

| aquil. asciutta era alta tribu

263

1250 - 344 : 1 262

XXIII Malifana

Ponte Orlando sull' Ansa F.
sussistono le teste e vedonsi a bassa 261
acqua - sorgeva sull' orlo orientale
del Bosco grande un miglio al sud
del confluente del F. Malifana
rimpetto a Murugis - sonvi
ancora tracce di strada nel
bosco che conduce ~~verso~~ nella direz. di Terro

80

XXIII

Bertoli · XXIII

267

April. aspetta era alla tribu

263

262

1250 – 544 : 1

1250 | 544
1088 – 2
– 162

Sauley. Vert. 1940

ofav. 312 ... 625 Vert.

3505 | 4 876 312 937

Ponte ordando rovinato
sull'Alfa sulito lotto
l'influente del f. Malifana
Passava la strada da Zellina a Zerzo

80

[illegible] mauchow [illegible] Shave [illegible] empa [illegible] emp,

Sa' Sauff Bure'

Laurys 2'

XXIII

80

Bertoldi

XXIII.
1

267

Aquil. aggiunta era alla tribu
Velllina. fu delle antiche
Lividale alla Scaptia.

Città dei Sabini - Cantù
XXIII.
1
Priverna, Formia.
Suessa - 264
~~Gent~~ Famiglia Carisia
Carisano
~~Calidia - Gajano~~
Eppia - Ippolij Papia. Pavia
Gallia - Gagliano

. 280

84

Iuppo

Bertoli

XXIII
1

267

Aquil. ajuttà era alla tribù

Veltina - fu detta antiche

~~aqui~~ lividale alla Scaptia.

XXIII -
1
- Grono
colvillan
266 -
M. Canino

265 romane
XXIII
1 Cantù doc. XI
quadro delle dignità degli
Imp. occid. e orient verso la metà
del V secolo - dice che la Venezia
~~tendevasi~~ dall' Adige alla città
stendevasi
di Timavo a oriente d' Aquileja

Note pag. 280
180 e 184
12 anni dopo
rifle

Leone e Lupo

~~Peletto~~

C. Gabius - Cabia

Bertoli
XXIII
1

267
acquil. [illegible] era alla tribu
Veltinea. fra delle notiche
[illegible] cividale alla Scaptina.

XXIII
1
Giroy
colvillan
266
M. Camino
ile di moimane
[illegible] - Campeglio
Sefif -
Cavenzano
[illegible] - Bertoli pag. 280
[illegible] nel 180 o 184
Triumviri 12 anni dopo
di 1500 famiglie
e figli
[illegible] leone e Lupo
Peletto -
Cabia

Canzione consegnata
Plico avere
Samerz

Bertoli XXIII.

Aquil. agentta era alla Tiber

Vettina. fù delle antiche

~~aq.~~ Lividale alla Scaptia.

Q. Grionias — Grions

L. Cavillius. — Colvillan

L. Caninius — M. Canino

Yens. ~~nel~~ campanile di Moimane

a Campilea — Campeglio

M. Cesius. — M. Sesis —

M. Calventius — Cavengano

Anticaglie di Mereto — Bertoli pag. 280

Aquil. dedotta Colonia nel 180 o 184

a. U. C. — dai Triumviri 12 anni dopo

fù accresciuta di 1500 famiglie

Item. Ponia. C. gish

Valvasone Leone e Lupo

~~a Pholetus — Peletto —~~

C. Gabius — Cabia

XX 272

Estratti dall'articolo: Notizie sulla Laguna di Venezia. di G. Tosolo, inserito nel vol. II parte I dell'opera Venezia e le sue lagune –

È sicuro, che ne' primi secoli dell'era cristiana il mare Adriatico occupava tutta la linea da Ravenna ad Aquileja, e per

XXIII 268

contra Timavum amnem insula parva in mari est cum fontibus calidis, qui pariter cum aestu maris crescunt, minuunturque. Plinio. H. Natur. lib. IX cap. 106

internavasi nelle attuali pia=
[illegible]ntali d'Italia, qua e là
[illegible] profondi e secche, e paludi.
[illegible], ove molti fiumi concor=
[illegible]r le loro torbide, s'inter=
[illegible]ro, nè più rimasero che
Venezia, le paludi di Comac=
[illegible] le altre lagune di Caorle
[illegible]rond.

Estratti dall'articolo: Notizie sulla Laguna di Venezia di G. [illegible], inserito nel vol. II parte I dell'opera Venezia e le sue lagune –

È sicuro, che nè primi secoli dell'era cri=
stiana il mare Adriatico occupava tutta
la linea da Ravenna ad Aquileja, e per
molte miglia internavasi nelle attuali pia=
[...]rientali d'Italia, qua e là
[...]ni profondi e secche, e paludi.
[...]o, ove molti fiumi concor=
[...]er le loro torbide, s'inter=
[...]ro, nè più rimasero che
Venezia, le paludi di Comac=
[...]e le altre lagune di Caorle
[...]ond.

XXIII 269

Ad eam (aquileia) flumine adverso onerariis navigatur navibus per Natisonem fluvium, plurimum sexaginta stadiis.

Strab. lib. V pag. 206

Natiso non longe a mari ditem attingit Aquilejam

Mela, lib. II, cap. IV

Natiso cum Turro præfluentes Aquilejam Coloniam

Plinio, lib. III cap. XVIII

Cujus (di Aquileja) ab oriente
muros Natissa amnis fluens
a monte Picis elambit.
Jornand. de Reb. Get. cap. XLII

XX

Estratti dall'articolo: Notizie sulla Laguna di Venezia di G. Fossolo, inserito nel vol. II parte I dell'opera Venezia e le sue lagune –

È sicuro, che nè primi secoli dell'era cristiana il mare Adriatico occupava tutta la linea da Ravenna ad Aquileja, e per molte miglia internavasi nelle attuali pia= [illegible]ntali d'Italia, qua e là [illegible]i profondi e secche, e paludi. [illegible], ove molti fiumi concor= [illegible]r le loro torbide, s'inter= [illegible]ro, nè più rimasero che [illegible] Venezia, le paludi di Comac= [illegible] e le altre lagune di Caorle [illegible] nord.

XXIII

270

Cassiodoro, Var. lib. I, epist. XVIII e Jornand. De Reb. Get. cap. LVII sono i primi che nominano il Lisonzo sotto il nome di Sontium

Estratti dall'articolo Notizie sulla Laguna di Venezia di G. Fossolo, inserito nel vol. II parte I dell'opera Venezia e le sue lagune –

È sicuro, che né primi secoli dell'era cris=
tiana il mare Adriatico occupava tutta
la linea da Ravenna ad Aquileja, e per
molte miglia internavasi nelle attuali pia=
nure boreo-orientali d'Italia, qua e là
… fondi e secche, e paludi.
… e molti fiumi concor=
… loro torbide, s'inter=
… né più rimasero che
… ezia, le paludi di Comac=
… altre lagune di Caorle

XXIII 271

Alpi Carniche o Giulie, tutte le Friulane.

Cranium sul Savo al S. di Virunum, e al N. di Nauportus

Alpi noriche alla sinistra del Dravo ove Taurisci con Tarvis.

Celina ove Maniago, Slamonia e Ragogna

Atlante Lapie geogr. reale Parigi 1830 –

Estratti dall'articolo: Notizie sulla Laguna di Venezia. di G. Fossolo, inserito nel vol. II parte I dell'opera Venezia e le sue lagune –

È sicuro, che ne' primi secoli dell'era cristiana il mare Adriatico occupava tutta la linea da Ravenna ad Aquileja, e per molte miglia internavasi nelle attuali pianure borea-orientali d'Italia, qua e là formando seni profondi e secche, e paludi. Ma quel bacino, ove molti fiumi concorrevano a depor le loro torbide, s'interrò a poco a poco, nè più rimasero che la laguna di Venezia, le paludi di Comacchio al sud, e le altre lagune di Caorle e di Grado al nord.

Zambaldi Vie romane 273

La Via ~~Emilia~~ Flaminia correva da Roma a Rimini – Emilia per Bologna ecc ed per altri corridoi – poi detta Emilia altinate

Corso Palude delle ? … Tone di Monto … S. Dona' – arrivava … strada all' ovest di Concordia nel villaggio di tal nome fino al bivio di san poi Villanova ecc

La via Germanica correva a nord a Portovecchio Cintello, e quindi a Codroipo ove incrociava la Postumia – indi a Gagagna

La Postumia veniva il tile nel ponte Sottore detto Lattione – tona mediana ? Gajarsola, Tarcinium, ? – dove vi sono antichi strumenti che staviano per confine la via Postumia – indi a Gannia? Marinig indi fra Orcenico e Casarsa

: Cantami di Friuli aveva 20 voti non compreso quello del Luogot.

Filiasi Geogr. antica

Cap. I pag. 4. XXIII del Friuli

274

– Il piano ~~del Tagliamento~~ sino
al Timavo era abitato dai Veneti
i monti da un altro popolo –
Prove del piano ~~Livio~~
Scilace 500 av. Cr.
Livio –
Strabone –

– Livio asserisce che l'anno 364 di Roma
i Galli transalpini a 12 miglia da
Aquileja fondarono una città

– La via Flaminia da Bologna
ad Aquileja ed altre l'anno di
Roma 366 – Strabone la
nomina da Bol. ad Aq. Emilia
perchè costrutta ~~da~~ Cons. M. Emilio
Lepido

– Rimesurata dalla romana le Vendette
da Rivolto a Salme e quella
da Sedosano a Aquileja.

– Sul anno dopo soggiogati dai Rom.
la Venezia fu condotta la Colonia
in Aquileja

– La colonia Aquilejese fu di fanti
3 mille ~~so~~ Centurioni 240 Cavalieri

— miglia q. quadrate fu il territorio occupato dalle colonie

— Spedita la colonia Aquilejese nel 572 di Roma

Del Tom. Ant. Friul. pag. 330 — I Carni ebbero da il Jus Romano l'an. di Roma 664. sotto il Cons. di Pompeo Strabone

Sist. Lat. — I Veneti vennero dall'Illirio pel Friuli.

— Vuole Sistulano che i Carni abitassero i soli monti dapprima, e i Veneti il piano.

Strabone — Super Venetos autem siti sunt Carni

Sistulano — I Carni d'orig. Celtica basando sull'iscriz. dei Fasti Capitolini M. Emilius M. F. M. N. Scaurus Cos. de Galleis Karneis

fu Console l'an. di Roma 638

— I Carni sono Galli dell'Alpi trasmigrati dalla Pannonia

Strabone — I Carni nel 738 di R. sollevati

275

– Si mantennero nei monti liberi dal secondo secolo di Roma all' incominciamento del 7.° – cioè per 500 anni –

– I Celti 12 m/ venti (?) che sopero alpini discesi al piano

– Aquileja fu fondata contro i barbari che sopra essa abitavano, cioè i Carni

– Claud. Marcello trionfa dei Carni 1° an 389 di Roma

– Un. 640 Gneo Papirio Carbone pugna coi Cimbri presso Noreja

Strabone – Sita Aquileja extra Venetorum fines

– Ora le Segeste caddero nei Carni

– Il Natisone era navigabile cioè in Aquileja dal mare in su scorreva ~~a cui~~ presso le mura orientali d'Aquileja

i G.C.

Disone

50

S

0

Tagliamento. Corno
Corno di P. Buffo

Plinio - nomina Tagliamento maggiore e minore Natisone alsa Torre e Natisone - soggiungendo che questo è paese dei Carni

Mela e Tolomeo lo stesso -

all'epoca di ~~Arab.~~ pagano - tributo da 33 anni — Druso è libero ridusse i Carni a tributo con altri montani

- Memoria di Druso nel castello antichissimo alle falde del monte Quarv costantemente appellato.

Anbeis — Drusum sive Thrusium Castrum

cod. Ms. — Drusum Castrum nunc Trus d'Arm

Ms — 1282 Castrum de Trusio - ora

le rovine — dicesi <u>Castel Trus.</u>

- Carni et Histri era l' ~~IX~~ X[a] e XI[a] divisione dell'Italia sotto Augusto - dal Tagliamento al Formione

M. Ocra il Terglou - o meglio il Matajur

Carni abitavano anche il Sgittino

Aluvein — Nel secolo ~~…~~ VI invasero l'Alpi nostre i Vendi di Sarmazia Slavi

— Colle d'Udine alto 18 passi

Estratti da Tolomeo sulla Geogr. antica del Friuli.

Tolomeo Claudio astronomo d' Alessandria visse nel 130 di G.C.

Ediz. Venezia Giordano Ziletti 1574. 4°.-

= Et fra l'Italia e la Norica è

(pag. 119) Giulio Carnico - Zuy 34.30 - 45.15.

(pag 130) = Dè Carni (Frioli) dopo la volta del Golfo Adriatico
L' intimo golfo nel quale è la
Bocca del Tiliavento fiume - oggi Tagliamento 33.50 - 44.50
Bocca del fiume Natisone - Oggidì il fiume chiamato volgarmente Nadisone
entra nel fiume Lisonzo, ed il Lisonzo in mare 34. .. 44.50

(pag. 131) = Le città de' Carni infra terra

Foro di Giulio Colonia	- Cividal dè Frioli	32.50 - 44.55
Concordia Colonia	- Oggi Concordia	33.15 - 44.55
Aquileia colonia	- Aquileia	34 ... 45.0

XXIII
4

N. 520
c. 278-326

Strade Antiche
in Friuli +
del tempo Romano
e del Medioevo.

282

278

Ved. Memor. dell' Accad. di Udine

Giornale dei Letterati 1790 - sulla Via Gemina

311

282

279

Veri 2 I pag 14. dal XII

1120

Il luogo di Talpone presso la via Ungarica
presso Saleto di Piave -
sarebbe la Cullatta da Treviso a Oderzo -

XXIII

282

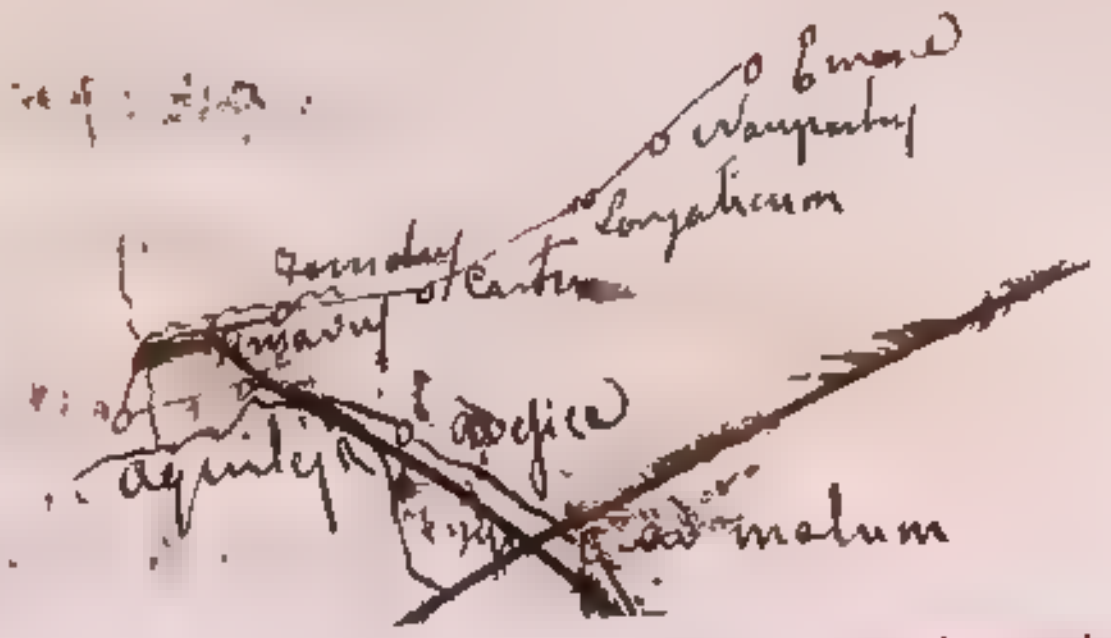

XXIII 280

Cesarini Orig. di Vido –

la via Postumia p Oriengo detta dal volgo Stradalta

forse ~~quella~~ una che da Concordia p. Zauria Valvas

Zoppola a Pontebba correva –

diversa da quella che p. S. Viti
a Forojulio

Vinumun

Emona

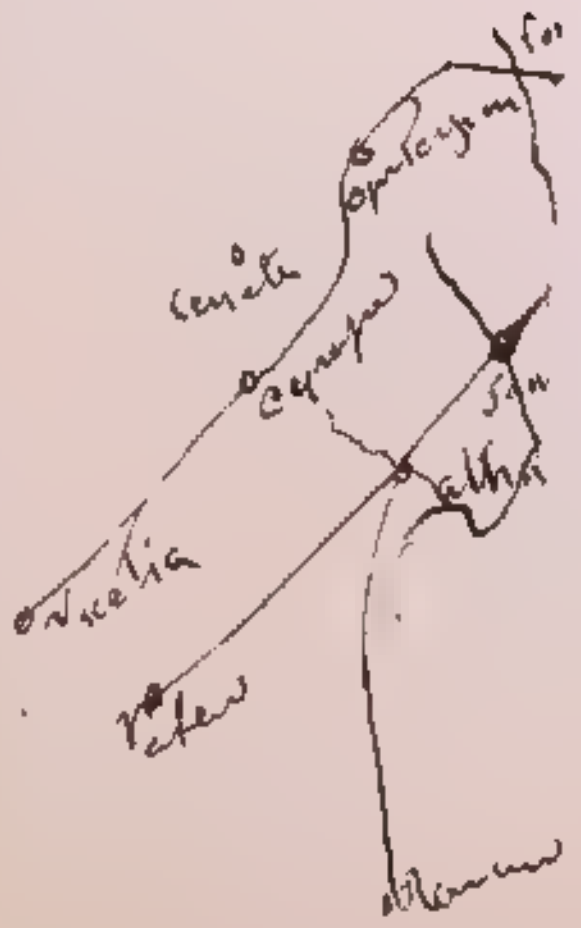

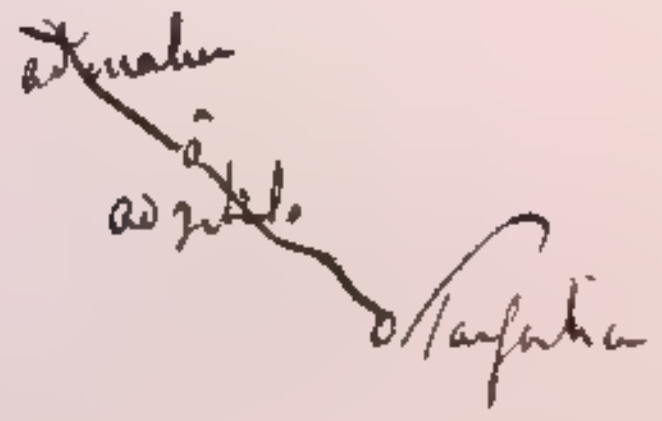

Aquileja

Calisuras

XXII/4

XXIII

282



281

XXIII/4 Itd. Germanicu

Da Codroipo a Rusana

Per Pantianicco Villaorba.

Chiesa

Virunum

Emona

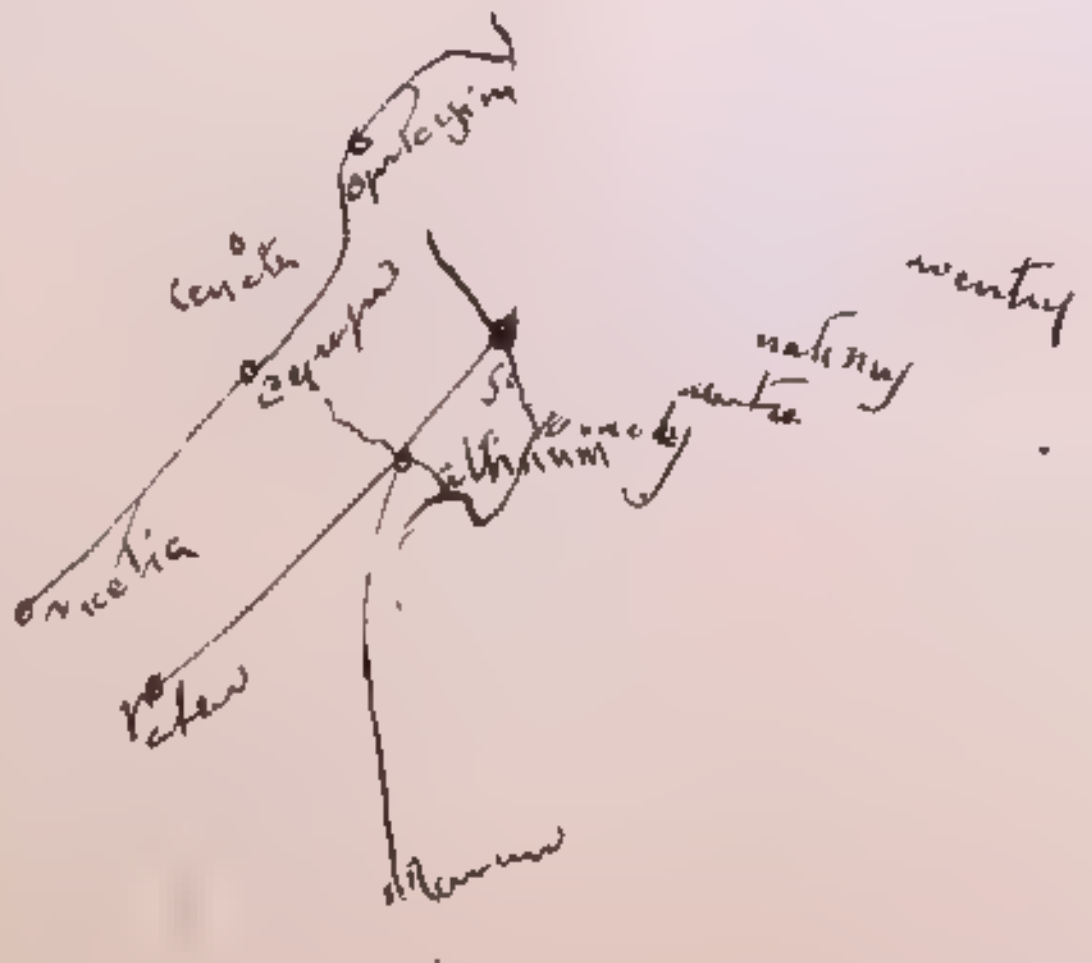



4/XXIII

Aquileia

Latisana

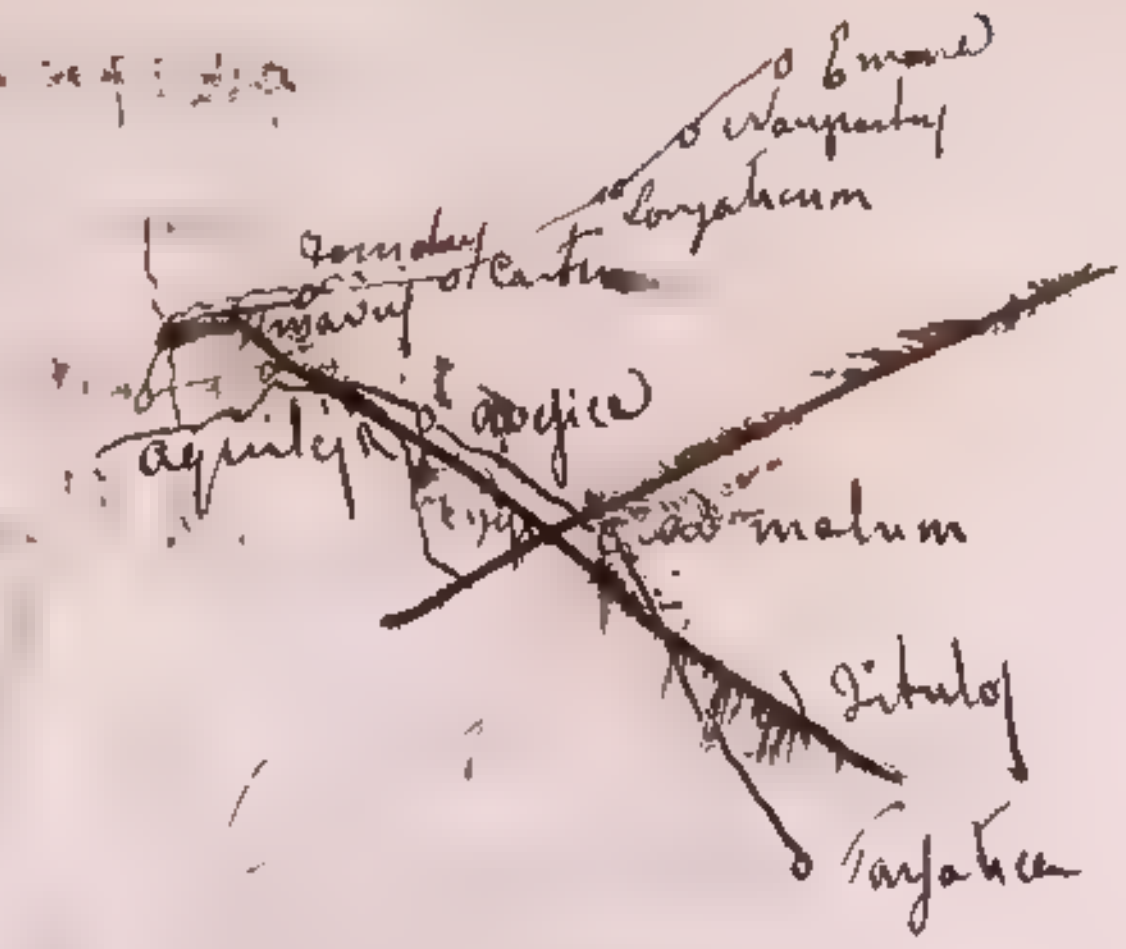
Emona
Longaticum
Aquileja
ad malum
Tarsatica

Emona
Longaticum
ad malum
Tarsatica

apicilia

[illegible] temperatura media

+ 10,29 maximum + 28

minimum -9.78 —

media altezza barometrica 27.9.97

61 polli d'acqua

Via Flaminia - da aquileja a Rimini - Nonum Mestre. altinum. Concordia

aquilejanse

avanzi sono il Zenagio. e la strada alta da Rivolto verso Palma; il pezzo da Sedovana a Aquileja lungo il muro Zenino.

~~sono tracce della stessa via nel~~

Cavergnago. Campalto. Tessera

Altino. —

Tracce della via stessa nominata da lui Emilia

ad Nonum	Caveniacus	Campus altus	Tesaria
attivate sono a Mestre	Cavergnago	Campalto	Tessera

ad Nonum	o Mestre
Caveniacus	Cavergnago
Campus altus. e S. Martinus de Strata	Campalto pardino
Tessaria ad V da altino	Tessera
Tertium	Terzo
altinum	o altino
	Musestre la chiesa ove ...
~~Vanzo~~ ad nonum	Vanon
Copp	
	Ceggia o
	Prater levate
	Levada
Concordia	Concordia
	Nozaredo
	Giussago
apricilia	Latisana

Chiesa

...ia

chi

...

vanzo

ago.

Palazzolo
Muzzana
Levadizza
S. Giorgio
Zuino
Cervignano
S. Terzo
Aquileja

XXII/41 ... 311

XXIII

XXIII

vicinale Sol. Sermicum Rom. (a) 287

XXIII/4 Da Odeno a

XXIII/4

14 da Sigefimo a Terenato m. evo a Fagi o vedeti 288

15 da Sigefimo a Nemef m. evo Porto di Lito a Porto Mogo

16 da Sedran sulla via a ad Aviano m. evo

17 da Vivaro sulla via a Maniaco m. evo colle

18 da Spilimbergo sulla via a Meduna m. evo

19 da Spilimb. a Solmerro per Castello

20 da Solmerro ai ampitio m. evo

21 da Solmerro a Fiume infer. m. evo

a da ~~frajeto~~ a

22 da Oderzo a Caorle

23 da Concordia a Caorle

23=C

basse

1. via Emilia altinate altino concordia aquileia pont. contin. esperte

2. via Opitergio concordia medio altinate e pont. contin. altino Emona

3. via Postumia Opitergio alta Quadruvio antoniano ellanisa esperte aria Emona

4. via Germania concordia quintiano altro via ...ira Emona

5. via Iulia grado aquileia emona Iulio altro via ...nz

6. via gelle Ospedaletto trieste Pontebba Tagliamento

via ... concordia garonnale ravonzio Tagliamento

7. Annia ... concordia

via da ... a

dep. 11

... male.

... A'Nol

XXII/4 311

XXIII

XXIII

vicinale Sal·Semicum Rom. (a) 287

XXIII/4 Da Odeno a

XXIII/4 Pieve Monterale

vuole che sia Via ...... pal 286

anche così

...... - Salse - Sassa Norai pinocchio

Roveredo Roboreto . Quirino S. Foca

villa S. advocati Visano ......

...... Oleppo Semone Varrone

chiesa

23=C

~~[illegible]~~ [illegible]

Vu i'iiiay. bapa

+1. via emilia ultinaie ~~ia~~ altino concordia aquileia Pons sontii

[…]dius

eugente, o altelino emona

+2. Via ~~Resti~~ tergio onio

aquileia ~~[illegible]~~ eugente

aria emona

- 3 via Postumia

…ml

3. via germania

ne ~~[illegible]~~ …nz

+.3 via Iulia ra

int

3. via gelle B. p

int

non vogbo spoc /
ransaino

4 [illegible] laudi elogio ra

~~# via in a…tra~~ a

dej. 11

Annaie!.

. d'Aal

XXII / 41 311

XXIII

XXIII

vicinale Sol-Semicum Rom. (a) 287

XXIII / 11 De Odeno a

Da Motta a Ceneda medievo

[illegible]

Da Oderzo a Treviso Rom.

Da Oderzo a Caorle Rom.

[illegible]

Concordia a Caposile Rom.

2 ½ [illegible]

6 S. Stefano

[illegible]

Forgiatis a Codroipo

23=C

1.

2

3

m evo 239

Portuin m·evo

23 = C

1.

2

3

4

5

7

*

a Saint[illegible] ad Spilimbergo — m. evo

2 1/2

ad [illegible]

[illegible]

Tarvisium [illegible]

ad Udine [illegible] ad Tom[illegible] med evo

Ma[illegible] 2/1

a Colloredo [illegible] 3/4 med. evo

~~a [illegible] ad [illegible]~~

XXII

XXIII

XXIII

291

Ozafefhi 1 ½

290

m·evo

— ½

m·evo

4 ½

m·evo

4

m·evo

1 ½

4

1

23 = C

Da Genova ad Vscio Portum dom.

[illegible]

h [illegible] ~~fatto~~ [illegible] ad [illegible]

o [illegible]

[illegible]

XXII

XXIII

XXIII 292

[illegible] ai [illegible]

Ozafeglia 1 ½

[illegible]

[illegible]

[illegible]

[illegible] 2 ½

[illegible] 3

[illegible] 4

[illegible] 3

[illegible] 3

Da Polvere ad [illegible]

[illegible]

[illegible] 2

[illegible] 3

[illegible]

Pella

[illegible] 1

23=C

1 Forojulio
1 H Sacile
1 Spilimbergo
11 Tolmezzo
Spilimbergo
Motta
Utino
Villalta
Trigesimo
Sedran
Vivaro
Remanzacco
Portol

Sacile a Ceneda medio evo

2

10

D. Sacile a Conegliano medio evo

Fratta 2

[illegible]

Sedean 2

[illegible]

med. evo

Da Cividale a Pordenone

23 =

Udine a Gorizia m. evo

XXIII

XXII

Da Aquil. a Forum Julii med evo 293

Da Udine a Matthe med. evo

1½ commes.

23.

Cividale a Udine Medio evo

da Concordia Tergestum città

Da Udine a Portogruaro mezzo

XXII

XXIII

ant. XXI

XXIII Carta

XXIII 1 — 295

Viminali voucte

Via da Oderzo a Concordia. Via Concordiense / univa la Postumia alla Flaminia avanti a Danon

da Oderzo a Motta 6.

XXIII 11 — 294

canale 1 2/4

2/4
1 3/4
2 2/4
2/4

Cividale a [illegible] med evo
la Concordia Tergestinum civitas

23.

XXII

XXIII

XXI

XXIII Certa or..

XXI 295

Viunali vuette

Via da oderzo à Concordia. Via Concordiensis
unisa la Postumia
alla Flaminia
avanti a Danon

da oderzo
a Motta 6.
Levada 10 $\frac{2}{4}$
Concordia 1 $\frac{3}{4}$

Via da aquileja Forum Julii

da aquileja
a Dero 3. Pertinum
Sedovanca 1 $\frac{2}{4}$
Pertеole 2 Strada
Crauglio 2 $\frac{1}{4}$
Medinuzza 4 $\frac{2}{4}$ Medheja minor 9. $\frac{1}{4}$
S Eroo di Manzan 3 9.
Oleis 2 $\frac{3}{4}$ Oleis 5 $\frac{2}{4}$
Azzano 1 $\frac{2}{4}$ Aurianum 6 $\frac{2}{4}$
Cividale 4 $\frac{2}{4}$ 1 $\frac{3}{4}$
2 $\frac{2}{4}$
$\frac{2}{4}$

Ore ~~[illegible]~~
vie [illegible]
da Mu[illegible] [illegible]

[illegible]	[illegible] $\frac{2}{4}$	da Musone a Cortona la levata [illegible] un avanzo
Chiapelli	2 $\frac{2}{4}$	
[illegible]	1 $\frac{2}{4}$	
[illegible]	2	
[illegible]	3 $\frac{1}{4}$	
[illegible]	[illegible]	
[illegible]	[illegible]	
Ortona a m[illegible]	2 $\frac{3}{4}$	
Piano [illegible]	1 $\frac{1}{4}$	
[illegible]	3 $\frac{1}{4}$	

[illegible] da [illegible] a Caorle

23.
8

XXIII

XXIII | Carta Jun. | Marotti | 300
---

da Zuglio	296		37
a Terso	2 1/4	2 2/4	
Caneva	2	2.	aqueta. attivata
Cavazzo	3. 2/4	3 2/4	
Somplago	2 1/4	2	Comordisse
Ospedaletto	5	5. 2/4	ita attivata
		3 2/4	ad Nonum
Artegna	5. 2/4		
Tricesimo	6 2/4	6 3/4	aquileja. passa p Chiela
	26 3/4	27. 3/4	

nuit Delizia Belvedere Grado — di aquileja e vi conevano — prima che fossero

da Zuglio		
a Caneva	4 1/4	4. 2/4
Amaro	3 2/4	6
Portis	2 3/4	3
Ospedaletto	4.	4
Artegna	5	5
Tricesimo	6 1/4	6 1/4
	27 3/4	29 3/4

da Tricesimo	Dur. attil	Malv.
à S. Prachiuto	7.	7. 1/4
Lorzano	6 3/4	7.
Palma	5 2/4	5 2/4
Cervignano	6 1/4	6 2/4
Terso	1 3/4	1 3/4
aquileja	2 2/4	2 2/4
	29. 3/4	30 2/4

Dunque misura da 25 al grado per Canonico e Amaro

	Malvolti	Cart. Dur.
Da Zuglio à Tricesimo p	29. 3/4	27 3/4
Tricesimo ad aquileja	30 2/4	29 3/4

[illegible]

[illegible] ~~[illegible]~~
[illegible]
de Miniatures [illegible]

[illegible]	[illegible]	2
[illegible]	[illegible]	2
Chapelli	2	2
[illegible]	1	2
[illegible]	2	
[illegible]	3	1/1
[illegible]	1	
[illegible]		

23
8

Da altino correva al nord.
la Via Claudia augusta. attivata

Da oderzo a Concordia la via Concordiese
univa la Postumia all' Emilia attivata
avvanzi a Danon (ad Nonum

Via ad aquas gradatas. da aquileja. passa p Chiesa
di S. Felice e Fortunato. ruderi Belvedere Grado –
ancora era il canale navigab. di aquileja e vi correvano
dentro: Natisone e Torre uniti prima che fossero
intercettati dall' Isonzo.
Una via da Muzzana a Castion p la Levata. Castions de Strada

23

298

300

e tegi de

una.

giulia. ell'

Sta

a ifra

uinin

erra

minio

la

iano

ia

g.

nordia

quileja

trasversale

il Nord

tino

Morto

un

tunnulo

artificiale in cui furono riposte antichità

può essere di stirpe di M. Aurelio quando i Marcomanni

23

Un cuore trafitto da una freccia coll' epigrafe
Pensa al cuore trafitto d'amore.

Vitiasi

La via ~~Postumia~~ flaminia e Ariona correva da Aquileja per Concordia a undecimo a Aquilia
Oderzo Tarvisium Vicenza, Verona, Goito, Cremona Piacenza Tortona (per continuare di Postumia a)
~~a~~ a Genova e un suo ramo da Oderzo a Quadruvium e Forum Julii a Larorett.

La Gallica da Torino per Milano Bergamo Brescia
Vicenza e presso Verona univasi alla ~~Postumia~~ flaminia

La Claudia Augusta Padana da Modena per Ostiglia
Verona Trento a Bressanone

La Claudia altinate da Altino a Serbone S Floriano
Belluno e Trento

(passava la flaminia da Oderzo a Cividale e la Germanica da Concordia a Ragogna)

La Emilia altinate ~~e~~ (staccandosi dall' Emilia Parmense a Modena per Sermide ad 12° ad 9°) Este ~~per~~ Padova Altino Concordia
+ ~~Emilia~~ (ove si univa alla flaminia) ad Aquileja ~~costrutta~~ 6. anni dopo la fondazione d'Aquileja
essendo Console M. Emilio Lepido

+ Passava per Concordia la Emilia altinate, una trasversale
da Opitergio a Concordia e partiva da essa verso il Nord
la Germanica!! Vera una via tra Concordia e Caorle
alta marina

!! + La Via Germanica da Concordia per Sesto settimo
~~a Fagagna Coltorets e Gemona Forno di no pitturato~~
S. Vito Spilimbergo Ragogna Osopo Gemona

+ A Mereto di Tomba esistono gli avvanzi di un
campo romano quadrato presso cui s'alza un tumulo
artificiale in cui furono scoperte anticaglie
può essere di stirpe di M. Aurelio quando i Marcomanni

invasero la Venezia sino a Derzo

altra via partiva da Aquileja a Terzo e
Mortesino e sopra Gradisca ove c'era il famoso
ponte del Lisonzo alla ~~Mainizza~~ per ~~ad Silanos~~
a Nauporto (Lubiana) questa via univa l'Italia alla Formola Castra
Africa e all' africa romana. ad Pirum Longaticum Nauportus Lubiana
Da Terzo correa al nord la Carnica e dall' istesso punto
al Nord est quella per Cividale ad Silanos (Caporetto)
Da Terzo partida al nord la Carnica che passava
per S. Pottondo, ad Tricesimum, Gemona et Pontebia.
a Gemona veniva ad unirsi la via Germanica detta
Orgia e Ragogna. Queste due unite in una volge-
vansi a levante e al sud del Monte S. Simeone
per Cadasso (Abacium) giungeva a Terzo e Julio Carnico
per il Monte Croce a Loncium distante da Giulio m p. 22.
forse ~~Lienz~~ Lienz sulla Drava.
Da Aquileja partiva la Via Timavi di cui fuori di Aquileja
se ne veggon traccie chiamate ~~le~~ strada pedrada.
da Aquil. ad fontes per Monfalcone Timavi Tergeste Parentio Pola
a Tarsaticum o Tersatto ~~Flumen Arsia~~ -- Il Ponte al Lisonzo era ~~tramite~~
tra Ronchi e Selze di Monf. i cui pilastri ancora si vedono
Il Lisonzo correva con 7 miglia distante da Monfalcone
e nel 1680 si scoprirono cinque pilastroni di marmi rotteni
politi
altra era la via Marittima che andava a fondo

– Comunemente i Romani andavano per terra da Aquileja ad Altino e colà s'imbarcavano per Ravenna e poi per terra a Roma.
– Un miglio sopra Latisana si vedono tracce dell' Emilia, voi per Palazzolo, Muzzana a Aquileja
– Un pezzo di via Rom. corre da Aquileja per Belign a Belvedere, per terminar nella Laguna; è quella che andava a Grado e che Lupo Duca friul. corse a cavallo per prendere Grado.
– Il Natisone passava per Aquileja prima che il Lisonzo lo intercettasse.
– L'anfora è il canale scavato dai Romani per la navigaz. è un canale tutto foderato di pietra
– Timau significa fiume del mare in lingua Greca o Etrusca

Alessi
Ottonello – Ecco sono le intonazioni della voce col loro segno
Lezioni di declamaz. corrispondente: bassa o di petto ⌅ alta o di gola ⌆ e famigliare ✳ il sostegno o pausa si esprime con ⌊ l'enfasi ⌣ l' interrogativo falso ⌊⁄ le linee superiori ⎺ per gli oggetti di tenore le inferiori ---- per ciò che va detto continuato senza riposo. l'appoggiatura forte con intonazione di gola ⌉
66

La Postumia da Oderzo per S. Vito a Codroipo, e li interseca
la Germanica che da Concordia andava al Nord continuava
poi per la strada alta che è un ramo della Postumia
poi continuava sotto Udine a Cividale attraversava così il
Friuli medio come l'Emilia altinate attraversa il basso
— Dez. è l'antico Mons. piez
— Il Seno de' bagni era la foce del Lisonzo ~~prima l'Isola~~ e cambiò corso nel medio evo
lo scorso dove i Veneziani fabbricarono nel 1200 il Castello Belforte
~~era formata dalle ghiaje che il Torre e il Lisonzo~~
~~vi deponevano ed~~ esiste non lontano dalla foce del Timavo
ancora [vi] è qualche muro, forse è una delle Isole Clare
tracce della via al Timavo si vedono nella rupe
vicina a Monfalcone e le pietre del suo lastrico
furono adoperate a fabbricare il Campanile di Campolongo
— Tutto ~~il~~ ita paese da Aquileja al fondo della
Dalmazia subì una vicenda. Forse anticamente Vuolsi che un ramo del
Danubio entrasse nell' adriatico per l'Istria —
— Il monte di Medea era un vulcano
— alla foce del ~~Timavo~~ v' erano due isolette chiamate
Ins. Clare da lungo tempo riunite al continente. pare
nel 1300 contenevano delle terme ed erano unite
al continente con un argine. Da ciò trasse il nome
il Seno de' bagni.
— La Piave passava presso Altino che ne era il porto e i Veneziani la allon-
tanarono come gli altri fiumi dalla Laguna

Antonini Augusti Itinerarium

da altinum civitas ~~a concordia~~		
~~da~~ concordia civitas ~~a aquileja~~	31	
aquileja civitas	31	
~~da~~ Fluvio frigido	36	Vipao - altri lo vogliono sole 30 miglia da aquileja
Longatico mansio	22	
Hemona civitas	18	Lubiana
adrante mansio	25	
Celeja civitas	24	Cilley?

De Italia per Istriam in Dalmatias

Iter ab aquileja per Istriam extra mare Salonas 198 sic

Fonte Timavi	12	forse Fonte Timavi
Tergeste	12	Trieste
Ningum	28	Mugia o Umago
Parentium	18	
Polam	31	

Iter ab aquileja per compendium Veldidena 215 sic.

ad Tricensimum	30	Tricesimo
Iulio Carnico	30	Zuglio
Loncio	22	Lienz
Aguonto	18	Innichen
Littamo	23	Lilach
Sebato	22	Brixen
Vipiteno	33	
Veldidena	36	

Ab Opitergio Tridentum 110 sic.

ad Cepasias	28	Pleyburg. sul piave
Feltria	28	Feltre
Ausugo	30	Alsiaga Valsugana
Tridento	24	Trento.

Chiesa ?
~~Italia~~
Romani
[illegible]
avvanzo
lungo

Iter ab Aquileja Bononiam 216 sic

Concordia	31
Altino	31
Patavis	32

Itinerario Gerosolimitano prima del 1300

a Civitas Patavi

2? mutatio ad Duodecimum	12	Mirano
id ad nonum	11	Mestre
Civitas Altino	18	
mutatio Sanos	10	alla destra del Livenza
Civitas Concordia	18	
mutatio Apicilia	8	
mutatio ad undecimum	10	
Civitas Aquileja	11	
mutatio ad undecimum.	11	Gradisca o presso
mut. ad Fornolos	12	confluente del Lein col Vipacco
" Castra	12	Gemunde –
ad Pirum summas alpes	8	
Mansio Longatico	12	
mutatio ad nonum	8	
Civitas Emona	13	
mutatio ad quartodecimo	10	
Mansio Hadrante	13	

Fines Italiae et Norici

Tavola Peutingeriana scritta nel 393

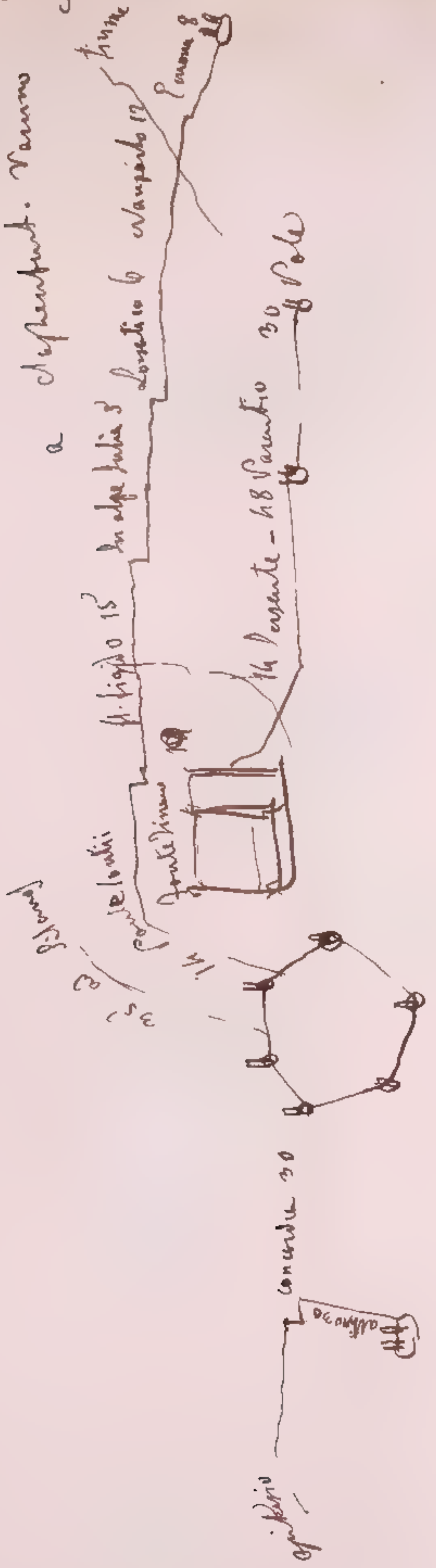

Chiesa

Italia

Ronchi

ritorn-
avvanzo
lungo

23

XXII / 11

XII / 4

303

La Carta di Peutinger fu fatta sotto …
l'anno 393 –

Da aquileia

a Concordia XXX
a opitergio ~~…~~ ~~…~~ 19
a altino XXX



31.25
2.10
17.45

ag. Conc. opiterg
… altino

da aqui.
ad Sil… XXV

da aqui. ad pont Sonti XIV a Manina
ad fl. frigidum XV Vipacco
in alpe Iulia V – Prevald
Longatico VI Adelsberg
Nauporto XII ~~…~~ Lubiana
Emona ~~…~~ IX. —— Lubiana

da aqui. a ~~ponte~~ … a …e XIV
… XLVIII

12.50
10
12.50 20.
6
7.30
73

19 / 38

15 / 29

76

conetta

Noventa di piave

18

Latisanotta

Zellina

23=C

Sagredo

Ranciano

Oppacchiasella

Devetak

Lokvica

31/18/13

Cavalle

Sesa

chiesa

ra

della

la

di Ronchi

e altro

avvanzo

vi lungo.

23 = (

Tiphlatino

Verdidenum. presso l'Inn. e Brognuch. oggi di Vicenza

Ceptaspio nel piave ~~a~~ longi di Oderzo ~~pesell. di Tricesimo~~

Lauriacum nel Danubio long. di ~~Trieste~~ Pola

Virunum sul drava. long. di ~~Pola~~ Fiume

Siscia sul Sava confl. oggi di Zara

da altino < Padova / ravenna

da Concordia < oderzo / altino

Viam Belloja per Pulfer.

Lidano/ Caporetto

dal Ponte dell'Isonzo < Lidano / Lubiana

da ~~A. Timavi~~ / da aquileia < Tarsatic. / Pola

XXII / 1 | 311 | 1

nelle Tabe lezione Dor

Vie Antiche del Friuli

XXIII / 4 | 305

Gemina | scivano

Antonino

In Istria | ... 12

Pola 31 | 105

Liburnia

12
19
14
14
65

Lauriano

Canale
Saga
Cinetta Arnoldstein
Clariput

di Ronchi

per altro-
vi avanzo
poi lungo.

23 = [illegible]

Vittidone [illegible] 215

[illegible] 24

[illegible]

da Oderzo a Trento [illegible] 111

[illegible] 28

[illegible]

da Aquil. a Bologna [illegible]

[illegible] 31

[illegible]

Vie Antiche del Friuli

306

scivano

ie

della chiesa

~~Via Julia~~

rale

di Ronchi

avanzo

poi lungo

23 =

[illegible]

Vellum [illegible]

[illegible]

[illegible]

[illegible]

[illegible]

[illegible]

Vie Antiche del Friuli

Indice

Vie Militari

Via Emilia altinate o appia — da altino al Ponte dell'Isonzo — 1
— dal Ponte dell'Isonzo a Tergeste "
— dal Ponte id a Emona "
— dal Ponte id a Tarsatico 2
Via Postumia — al Ponte all'Isonzo "
da aquileja "

ad undecimum	XI	Undecimo	"
ad fornolus	XII	Sanpass	3
Castra	XII	Haidenschaft o Podcrai	4
ad Pirum summas alpes	IX	Alben	" 5
Longatico	X	Logatez	
ad Nonum	IX	Billichgratz	
Emona	IX	Labacum Lubiana	

Via Julia vel Car
Via Jelle,
Via Germanica
Via Natisonis
Viam Belojo

da aquileja a
id a Flum. frigid. Vipaco

da Forojulio
"
"
"
da oderzo a Concordia
" a Treviso
" a Carle
" a Zuglio Cravico
Da Concordia a Ceneda
" al Ponte di Piave
" a Caorle
" a Tricesimo

307

scivano ... della chiesa ... Via Julia ... di Ronchi ... avanzo ... poi lungo

23

Vedi uno [illegible]

[illegible] fatture d'[illegible]

Due [illegible] [illegible] [illegible] [illegible]

[illegible]

Indice

Vie Militari

Via Emilia altinate o appia – da altino al Ponte dell'Isonzo – 1
– dal Ponte dell'Isonzo a Tergeste "
– dal Ponte id. a Emona "
– dal Ponte id. a Tarfatico 2
Via Postumia ~~vel appia~~ – da Oderzo al Ponte dell'Isonzo inf "
– da ontagnano al ponte id. super. "
Via Julia vel Carnica – da Giulio al M. Croce e Valle Julie "
Via Jelle – da Portis a Virunum 3
Via Germanica – da Concordia a Ospedaletto e oltre 4
Via Natisonis – da Concordia a Caporeto e Virunum "
Viam Belojo vel Sontii – da aquileja a Virunum per Caporeto 5

Vicinali Romane

da aquileja a Forum Julii 4
id. al ponte superiore dell'Isonzo 4.
" a Quadruvio 4

da Forojulio a Ticesimo
" ad Pontem super fontii
" ad Pontem infer
" ad Quadruvium
da Oderzo a Concordia
" a Treviso
" a Caorle
da Concordia a Giulio Carnico
" a Ceneda
" al Ponte di Piave
" a Caorle
" a Ticesimo

icivano
ia
ie
... della chiesa
~~...~~a
~~Via Julia~~
~~...~~
rale
di Ronchi
~~...~~
~~in avanzo~~
poi lungo

23

[illegible]

Nelle
anti
l'ult
alp

Itin Hierosolim. XXIII/4 309

da Aquileja

ad undecim 11 — Gradisca

ad Fornolos 12 — Langosp

Castra 12 — Podcrai o Vippaco

ad Pirum — Planina o alben

Alti
ad Pa
Ponti

Quinum castellum — Prosect

da quilaia
ad Silanos 35 — Idria

Tasinemeti — presso Crainburg

Saloca 8 — Selch Carniol sup.

Varuno 11 — Voltmarkt – o Trifail

Segestia — vicino a S. Gio di Timavo ~~o Manna~~

Tonsatica — Tersato

Monti di Loos ...

A po
Pontii
Terges

Albius mons — Monte ... da cui scaturisce

Alpio monte — il Dravo

A pon
ad Em

no
lla chiesa
alia
ria
ahi
torr
svanzo
ungo

andando da Lubiana in Italia le
serie di monti si incontrano, in
mezzo l'alpi Giulie per le quali
passa la via di Gorizia. A destra
il M. Ocra connesso con esse e perciò
anche lo stesso nome a questa il
Caravanca, che ha continui i monti
Carsadii o del Carlo che [illegible]
a ponente e Istria e a levante
confinano coll' albio
M. Carsadio con quello del Carlo
o Carst. prende anche nome della
Piolta o Pinna

Colapis f. – Culpa
Frigido f. – Vipacco
Lugea palus – Lago di Czirknitz

Ocra monti fra Trieste e Czirknitz
ora detto Craingebirge e il vicino
Fiume è detto Cocra.
M. Phylagdius – a Glitsch o Plez

Strade antiche della regione italica

Vie Antiche del Friuli

310

Parrebbe il f. Vipacco fosse più grosso ... o uscivano ... Alicto.

Da Aquileja – S. Antonino — ... appia

Ponte Timavo 12 — ...

Bergento ...

M. Pulley presso Tolmino — ...rada vecchia

Agunto – Dobbiaco

Loncium – Lienz

Aguntia – Zeglia Geilthal — ...reda ...

Mievo — ...uanto al sud della Chiesa

Cirton.

Da Aquileja

Viam Beloja 30 Pulfero Tschel Leoben

Larice 24

Santico 27 — Veldkirch o Sonnag in Carinthia

Virunno 30 Voltemarkt.

Belojo paese ~~Belach Villaco~~

Celeja – Cilley — ~~...~~

Claudia – Clauden Juntum – Claghenfurt — ~~...~~

Julia Carnica – Zuglio. — settentrionale ... meridionale ... è la Chiesa di Ronchi ... Monfalcone

S. Antonino.

Da Aquileja		
Ad Tricesimum	30	Tricesimo
Julio Carnico	30	Zuglio
Loncio	16	Lienz
Agunto	14	Dobbiaco, o Inchen
Litamo	23	Luttach
Sebato	23	Sonneberg

Vipiteno 33 – Sterzingen ... ...strata presso ...

Veldidena 36 – Wilten. ... v'è un avanzo ... Proseno in poi lungo ... mare

canton. Stin.
Lariatom = Gmund. - da cho fatto
Lanaro
Goritz della Gora in slavo = monte
monte piccolo
Noreja chiusio vuole fia Venzone
Solvente - Saalfelt.
~~Plm~~
Erquì Varianus it. anton. sulla
strada da Emona a Sirmio 5
miglia da Siscia ora Sissek.
La V. Deloja è il canale di
Carintia al f. Velach

nelle antiche l'ultima legione alquanto si verifica

Vie Antiche del Friuli

Sezione 1.ª Vie Romane Militari che entravano o uscivano dalla Provincia

Via Emilia Altinate vel appia

Da Bologna correva ad Altino

Altino. Col.				
ad Pontem		11	S. Donà di Piave	
Pontii		1	Cal vecchia	strada vecchia
	ad Sanos	4	Torre di mosto	
	Iulia Concordia Col.	9	Concordia	
	ad Vadum	4	Vado	Guado
	Apicilia	$3\frac{3}{4}$	Latisanotta	alquanto al sud della Chiesa
	Palatiolum	$4\frac{3}{4}$	Palazzolo	
	Mutiano	$2\frac{1}{2}$	Muzzana	
	~~ad Undecimum~~	2	Levaduzza	
	ad Undecimum	$2\frac{3}{4}$	S. Giorgio di Nogaro	
	Tore di Zuino 4			
	~~Malet...~~		~~Malisana~~	
	~~...~~		~~...~~	
	ad Tertium	4	Terzo	~~Comune ...~~
	~~...~~	3	Aquileja	~~Aquileja per la Via Iulia~~
	Via Gemina	5	S. Capriano	lato settentrionale
		1	Dobia	lato meridionale
	Ponte Sontii	$1\frac{1}{2}$		dove è la Chiesa di Ronchi
A ponte		$2\frac{1}{2}$	Monfalcone	di Monfalcone
Sontii ad	Fonte Timav	1		la Scorata presso Mon-
Tergeste Col		9	Prosecco	falcone v'è un avanzo
	Tergeste Col.	$3\frac{1}{2}$		da Prosecco in poi lungo
A ponte Sontii		$12\frac{1}{2}$	Prosecco	il mare
ad Emonam Col. avesica		4	Optschina	
	Emona Col.	30	Lubiana	

a ponte Sontii		12 ¼ Prosecco	
Bersatico	Avesica	4 Optschina	
	Bersatico Col.	44	

Via Postumia vel Appia

Dalla Brenta presso Cittadella correva a Oderzo

a Opitergio Pontem Sontii	~~ad Frattam~~	~~Fratta~~ 5 Navolè 12 ½ Tajedo	
		~~4 Navolè~~ 4 ¼ S. Vito	
		~~½ Tagliagola~~	
		~~8 ½ S. Vito del Tagliamento~~	lato orientale
	Quadruvium	7 Codroipo	
		2 ¼ Rivolto	qui comincia la Strada alta
	Antonianum	14 ½ Ontagnano	termina al sud d'Ontagnano ed
	Pivilianum	2 ¾ Seveglianо	è avanzo della Postumia
	Cassianum	8 ¼ Cassejano	
	Ponte Sontii	3 ¾	presso la Chiesa di Ronchi di Monfalcone
Ab antoniano		1 ¾ Palma. p.e meridionale	distrutto il ponte di Ronchi l'anno 990 si ponno
ad pontem		3 ½ Versa	nè costruì uno a Mariano l'anno
Sontii super.		5 Farra	allora corse così alto per evitare
	Pons Sontii	1 ¾ Mariano	paludi fatti dal Sontio
			quindi per la valle del Vipacco e flumen
			frigidum ad Emonam, e per Rubie
			S. Giovanni a Tergeste e Tarsatica

Via Julia ~~al Carnica~~

a portu Gradi		3 ¾ Belvedere	
ad Alpes	Belinium	2 Belligna	
Carnicas	Aquileja Col.	1 ½ Aquileja	
	Ad Tertium	3 Terzo	
	Servilianum	2 Cervignano	
		6 ½ Palma	verso porta d'Udine

		2 S. Maria la lunga	estremità orientale
		3 Lauzzano	
	Utinum	4 Udine	verso porta Pracchiuso
	ad Vadum	1 Vat	guado
		1/4 attimis	
	Caballicum	1 3/4 Cavallico	
	ad Deliacum	1/2 Adegliano	
	ad Trigesimum	3 Tricesimo	
		3 Collalto	al sud ovest della strada postale
	Artinia	4 Artegna	presso Buja
	Glemona	3 Gemona	rasente il monte Quarnan
	~~Ernona~~ ?	2 Ospedaletto	
	Noreja	3. Venzone	
	ad Portas	1 1/2 Portis	
	ad Marium	3 1/2 amaro	
		5 Tolmezzo	ponte sul But infe
		~~[illegible]~~	
	ad Tertium	2 Terzo	
	Julium Carnicum Col.	3 Zuglio	rimpetto a Zuglio il ponte supe del But
		3/4 Arta	
		3 Paluzza	correva dal ponte in su sempre
		4 Timau	sulla sinistra del fiume
	Summas alpes	4 Pianoro sulla vetta del M. Croce.	Confine del Regno. L. V. Correva quindi per la Zeglia Vallis Julia a Loncium Lienz.

Via Fella

a Portis	Mozium	3 Moggio	al basso della Chiesa Parrocchiale
Virunum		1 3/4 Resiutta	
		~~[illegible]~~	
	Clusa	5 1/2 Chiusa	
		3. Dogna	
		3 1/2 Pontebba	Confine del Regno.

		7	Malborghetto	
		7	Tarvis	
	Virunum	44 (42)	Claghenfurth	

Via Germanica

a Concordia		6	Bagnara	
ad summas		6	S. Vito del Tagliamento	lato orientale
Alpes ?		4½	Strada larga	[illegible]
		-¾	Valvasone	
		2	Postoncicco	
		3½	Provesano	
		3½	Spilimbergo	
	Gallium	2	Gajo	
	Valerianum	2	Valeriano	
	Pincianum	1½	Pinzano	ponte sul Tagliamento
	Reunia	1½	Ragogna	Rugne fr.
		3	S. Tommaso	
	Campus Martius	1	Commerzo	Camiarz in friul. dial.
	Tiberiacum	-¾	Tiveriacco	
	Osopium	3	Osoppo	lato meridionale
	Emona?	3½	Ospedaletto	

e quindi seguiva o la via Julia o la via Fella

Via Natisonis

da Udine a Forojulio

a Concordia	Mutiana	13½	Mussana	da ~~[illegible]~~
ad Virunum.		3	Cà levata	[illegible]
	Castiliones de Strata	4	Castions di Strada	
	Labarianum	3	Lavariano	
		2	Risano	S. Lottari
		1½	Lauzzano	Remanzano
	Papiam	2	Pavia	

Butrium	2	Butrio e Buii
Vicinalem	½	Vijinale
Ursarium	3	Orsaria
	2	Premariano
	2	Gruppignano
Forum Julii Col.	1	Cividale
Pontem Natisonis	2¾	[illegible]
Broxas	4	Brischis
	3	Stupizza
	7	Caporetto
Larice	8	Saga
Santica	27	Tarvis
Virunum	37	Clagenfurth?

Viam Belojo ad Pontii

Aquileja		2	~~[illegible]~~ Borgo Pane	
Virunum	~~[illegible]~~	1	Villa Vicentina	~~[illegible]~~
		4½	~~[illegible]~~ Villesse	
		4	~~[illegible]~~ Gradisca	~~[illegible]~~
		1½	~~[illegible]~~ Fara	lato orientale
		~~2~~	~~[illegible]~~	
Sizyanum	superior	~~2~~ 6	~~[illegible]~~ Ponte del Lisonzo	Manca la via passava sulla sinistra
Belojo		~~5~~ 4	Salcano Tava Canale	ponte sul Lisonzo la via passava sulla destra
		3	Ronzina	
Vulsianum		4	Volzano	
		9	Caporetto	
Larice		8	Saga	
		4	Pletz	
		6	Preth	
		4	Predil	
		2	Raibl	

	5	Pawiz
Santico	6	Thörl
	6	Rigendorf
	6	Villaco
	10	Velden
Virunum	15	Claghenfurth ?

Sezione 2.a Strade Vicinali Romane

Aquileja	~~[illegible]~~	3 ~~[illegible]~~ Villa Vitentina	
Forum Julii		1½ ~~[illegible]~~ Ruda	
		1½ ~~[illegible]~~ medea Versa	Ponte sul Torre e ~~[illegible]~~ Natisone uniti
	Meteja	5 ~~[illegible]~~ Volegnano	Il fiume Corno correva più all'ovest
		~~[illegible]~~	
		1 Corno di Rosazzo	
	Gallianum	3 Gagliano	
		1 Qualy	
	Forum Julii Colonia	½	

Aquileja ad Pontem Sontii Superiorem	Monasterium	1 Monastero	
		1 Borgo Pacco	
	Villam Vicetinam	1 Villa Vicentina	
	Rudia	2 Ruda	c'è una via militare
	Villam Ezii	2½ Villesse	
		4 Brunna	
	Pontem Sontii Super.e	4 Mainizza	

Aquileja Quadruvium	ad Tertium	3 Terzo	sulla via militare
	Servilianum	2 ~~[illegible]~~ Cervignano	~~[illegible]~~
	Sivilianum	4½ Sevegliano	
	Antonianum	2 Ontagnano	
		1½ Rivolto	Fronte della Strada alta attuale
	Quadruvium	2½ Codroipo	

Foro Julio ... ½ Qualis
ad Pontem Gallianum 1 Gagliano
Sontii ~~Super.~~ super. ... 3 Corno di Rosazzo
Bratianum 1½ Brazzano
Corni mons ... 2 Cormons
Pontem Sontii ~~medium~~ super ~~Superiorem~~ 6 Mainizza

Foro Julio Corni mons 10 Cormons
ad Pontem Coronam 2½ Corona
Sontii Infer. Sacratum 3 Sagrado
4 Ponti di Monfalcone
Pontem Sontii Inferiorem – ½

Foro Julio Rubiginacum 1 Rubignacco
ad Tricesimum Sub pluviam 1 Sottoplovia
Primum locum 4½ Primulacco — Sulla sponda del Turro
Diversi Vallem 1½ Val di Rojale
Via Civitina 1 Adorgnano
nel m. evo. ad Tricesimum ½ Tricesimo

Forogiulio 3 Orzano 8 S. Gottardo
ad Quadruvium 5 Baldasseria 2 Udine
3 Basaldella 5 Grespa
3 Orgnano 3 Pasiano
~~Mala Zumpicchia 8 Zompicchia~~ 7 Codroipo
~~ad Quadruvium 1½ Codroipo~~

Opitergio		6	Motta	
Concordiam	Laurenziacam	2	Lorenzaga	
Via Concordiens.		9	Levada	
univa l'Emilia	Iuliam Concordiam Col.	2		
e la Postumia				
Opitergio		4	Levada	
Tarvisium	Plavis vel ancesas ponte	2	Ponte di Piave	
		2½	S. Martino	
	Tarvisium	2	Treviso	
Opitergio		3½	Cavalier	
ad Caprulam		7½	Levada	
		7	S. Giorgio di Livenza	
	Caprulam	6	Caorle	
Concordia		2	Levada	
ad Cenetam	Laurenziaca	9	Lorenzaga	
		2	Motta	
	Villam Longam	3	Villa lunga	
	Babianum	9½	Bibano	
		3¼	Ponte del f. Meso	presso Mesolino
	Ceneta	3	Ceneda	correndo sulla sinistra del Meso sino al ponte impetto Ceneda.
Concordia		2	Levada	
ad Pontem		11	Motta	
Plavis		3	Cavalier	
	Abbatia	2	Abbazia	
	Pontem Plavis	3	Ponte di piave	
Concordia		2¼	Fratuzza	
ad Caprulam.		6	S. Gaetano	
	Caprulam	3	Caorle	

Concordia		3 1/2	~~Borgo~~	14 Codroipo	Quadrum
Tricesimum		7 1/2	~~Casa della Strada~~	4 Beano	Bertianum
		1 1/2	S. Martino	8 Nogaredo	~~lato sud est~~ Noricetum ~~lato sud est~~
		2 1/2	Passariano		
		– 3/4	Rivolto	6 Tavagnano	
		4	Villaorba	3 Tricesimo	
		7	Martignacco		
	~~Ceresetum~~	1	Ceresetto		
		– 3/4	Torreano		
		– 3/4	Plaino		~~lato sud~~
		– 3/4	Castellerio		~~lato nord~~
		1 1/4	Tavagnacco		
	Viam Juliam	1			~~alla Via Giulia~~
	~~Tricesimum~~	2 1/2	Tricesimo		
Opitergio		4	Mansuè		
Julium Carnicum	Tessera	1	Tesere		
		1 1/2	Porto Buffolè		
	ad Septimum	– 1/2	Settimo		
		3	Prata		
	Portum Naonis	3	Pordenone		
		3 1/2	Cordenons		
	Taurianum	11	Tauriano		
	Extra aquas	1 1/2	Istrago		sulle sponde delle Celine torrenti
		1 1/2	Vacile		
	Valerianum	2			
	Pinianum	2			e quindi per la Via Germanica

Sezione 3ª Vie del Friuli dal 700 al 1400.

La Via Postumia chiamavasi Strata alta
La Via Emilia Strata Ungarorum

Da Aquileja a Udine	Per la Via Julia con piccola diversione verso ponente un miglio al sud di Udine		
Da Aquileja a Cividale	a Monasterio	1	Monasterium
	Borgo Pano	1	
	Villa Vicentina	1	Villam Vicentinam
	Ruda	2	Rudiam
	Campolongo	2	Campumlongum
	Tapogliano	1	
	Chiopris	3 1/2	
	Medeuzza	1 1/2	Vicus Metejensis minor
	S. Giovanni di Manzano	3	
	Oleis	3	Oleas
	Leproso	1 1/2	Ospitium Leprosi
	Firmano	2	Firmianum
	Cividale	2 1/2	Civitatem Austrie vel Forumjuli
Da Cividale a Udine	a Moimacco	3	
	Remanzacco	3	
	S. Gottardo	2 1/2	
	Udine	2	Castrum Utini
Da Cividale a Caporeto	Per la Via Natisonis		

da Cividale a Gorizia	a Quatif	- 1/2	
	Gagliano	- 3/4	Gallianum
	Corno di Rosano	5	
	Brazzano	2	Brattan e Bratianum
	Cormons	2 1/2	Corni mons
	Capriva	2 1/2	
	Mossa	2	
	Lucenico	1 3/4	
	Podgora	1	
	Gorizia	1	Castrum Siligani vel Goritiç

da Cividale a Tricesimo	a Rubignacco	1	Rubiginacum — fu detta Strata Civitina
	Sottoplovia	1	Sub plovia
	Primulacco	1 1/2	Primum locum
	Val di Rojale	1 1/2	Vallem
	Adorgnano	1	
	Tricesimo	- 1/2	Trigesimum

Da Udine a Gemona a Pontebba — Per la via Julia sino a Portis indi Via Zelle

Da Udine a Sacile	a Pasiano di prato	2	Pascanum
	Colloreto di prato	2	
	S. Marco	3	S. Marcus
	Vallo quadrato antº	1 1/4	a ponente di S. Marco. Ha 1/4 di miglio per lato
	Barazetto	2	
	Flaibano	2	Flavianum
	S. Odorico	3	~~S. Odoricus~~
	Pozzo	2 1/2	
	S. Giorgio	1	
	S. Nicolò di Richenvelda	1	
	Cordenons	7	

	a Fontanafredda	7	Fontem frigidum
	Sacile	3	Sacilum
Da Udine a Motta	a Cormor torrente	1 ½	Cormorium
	Campoformido	3	Campus formidinis
	Bassagliapenta	4 ½	
	Zompicchia	4 ¼	Mala Zampicchia
	Codroipo	1 ¾	Quadruvium e Quadrubium
	Tagliamento fiume	3 ½	Tiliaventum
	S. Vito del Tagliamento	3 ½	Castrum S. Viti
	Sbrojavacca	3 ¼	Castrum Sbrojavacç
	Villotta	3	
	Pravisdomini	4	
	Frattina	2	Castrum Frattinç
	Motta	3 ½	
Da Udine a Portogruaro	a ~~[illegible]~~ Zugliano	4	Julianum
	Pozzuolo	2 ¼	Puteolum
	S. Maria di Sclaunicco	2	~~[illegible]~~
	Lestizza	1 ½	
	Flambro	3	Flambrium
	Romans di Varmo	4 ½	
	Roveredo	1	Roboretum
	Varmo	1	Castrum Varmilionis et Varmi
	S. Paolo	2	
	Morsan	1 ½	
	Cordovado	3	
	Cintello	1 ¼	
	Porto vecchio	1 ½	Portum vetus
	Portogruaro	2	Portum Gruarius

Da Udine
a Gorizia

Paesi del Friuli toccati dalle Strade Consolari Romane

Via Emilia altinate da Concordia a Aquileja

Latisanotta Palazzolo Muzzana | Zellina ~~S. Giorgio~~ Malisana
apicilia mutatio Palatiolus Musiana ad Undecimum Malis amnis

NB avanzi da Latisanotta a Zellina.

Via Emilia diramazione da al ponte sup. dell' Isonzo
da Zellina S. Giorgio Levada
Undecimum

NB al ponte inferiore da S. Giorgio Zuino ~~Carlino~~

Via Postumia

da oderzo a Forum Julii e oltre

Fagnigola Bagnarola S. Vito Codroipo Pompicchia Basagliapenta Campoformido
Fanniculum Quadruvio Melazumpicia Campus formidus
udine S. Gottardo Remanzacco Moimacco Cividale S. Pietro Biscolis ~~Caporetto Plezzo~~
utina Forumjulii Broxas

Via Julia Carnica da Aquileja a Zuglio e oltre

~~Campagnano~~ ~~Strassoldo~~ Privano Palma S. Maria Lauzacco udine Laipacco Tricesimo Collalto
Utina ad Tricesimum
Artegna Gemona ~~Ospedaletto~~ ospedaletto Venzone Portis Amaro Tolmezzo Terzo Formeaso Zuglio
Artenia Clemona Noreja Portas ad Marium ad Tertium Jul. Carnicum
Arta Piano Paluzza Timau

Stradalta ~~Vicinale~~ da Codroipo al ponte inferiore Univa la Postumia all' emilia
Rivolto Ontagnano *Palma
antoniano

NB avanzi da Rivolto a Ontagnano

Lezione corretta ed ultima. 321

Vie Romane che percorrevano la Provincia del Friuli e territorio adjacente.

XXIII

Via ~~Flaminia~~ Emilia Altinate proseguimento della Flaminia – da Roma per Rimini Altino dirigevasi a Concordia, Aquileja e per i due ponti del Lisonzo, a Lubiana Emona e a Trieste Tergeste

Da Altino	Altino corona		
a ~~Noventa~~ S. Donà di Piave	Sanos mutatio	11.	
~~Ceggia Levata~~ col Ventura		~~6~~	6 1/4
Prata Levata ~~Bravone~~	~~Bebiane~~		
Levada		~~6~~	8 3/4
Concordia	Julia Concordia Colonia	2.	
Vado		4.	
Latisanotta	Apicilia Mutatio	4.	Da Latisanotta a S. Giorgio trovansi
Palazzolo	Palatiolus	4. 3/4	avanzi della Via, e nel secolo ~~XI~~
Muzzana	Muciana	2. 2/4	chiavansi Strata Ungarorum, perchè
Levaduzza		2.	gli Ungheri ~~calavano in~~ scesero a depredare Italia per
Zellina	Undecimum ab Aquil. mill.	1.	essa via.
~~S. Giorgio di Nogaro~~ Fiorenza	Pons Sallis	2 ~~1/4~~	
Malisana	Malus amnis	2 2/4	
Terzo	Tertio ab Aquil. milliario	4. 2/4	
Aquileja	Aquileja Colonia	3.	Da Aquileja al ponte inferiore chiamavasi
S. Canciano		3. 1/4	Via Gemina dalla legione gemina che la fece
Ronchi di Monfalcone	Pons Sonti Inferior	3 3/4	Era il ponte ove sbocca la strada di
Monfalcone	Monsfalconis	1 3/4	Selz. La pedrata di Monfalcone ~~ora~~ è
Fonte del Timavo	Fons Timavi	2 2/4	un avanzo della Via.
Duino	Pucinum	1 1/4	
Trieste	Tergeste Colonia	12.	Da Trieste diramavasi a Fiume Tharsatico e nell' Istria sino a Pola Pola

Da S. Giorgio di Nogaro partivano due Rami diretti ai ponti dell' Isonzo

1. Da S. Giorgio			
a Levada		2 2/4	2
Tapogliano al Ponte Vattelon		~~4~~	1
Brumna	ad Undecimum	5	
Manizza	Pons Sonti Superior	3	
Vipacco S. Catterina	Fornulus mutatio / Flumen frigidum	9. ~~6~~.	
Prewald	Alpe Julia	5.	
Adelsberg	Longatico. Mansio	6	
Lubiana superiore	Nauporto	12	
Lubiana o Laibach	Emona Colonia	9	Progrediva nelle Pannonie

2.

Da S. Giorgio			
a Ruino		3. 2/4	
Cervignano	Servilianum	3.	qui intersecava la Via Julia-Carnica
Scodovacca		2. 3/4	
Turiaco	Tauriacus	4.	
Ponte di Monfalcone	Pons Sontii Inferior	3. 2/4	e progrediva come la Flaminia aquilejese

Via Postumia da Vicenza Vicetia per Oderzo Opitergio e Cividale conduceva a Claghenfurth Virunum

Da Oderzo	Opitergio		
a Meduna Navolè	Mattiuna	5	
Chions Fagnigola	Chaones Fanini...	5 2/4	
Sbrojavacca		4	
S. Vito		3. 3/4	
Codroipo	Quadruvio	7.	
Zompicchia	Mala Zumpicia	1 3/4	
Basagliapenta		4. 2/4	
Campoformido	Campus Formidus	4 1/4	
Udine	Utinum	3 1/4	
S. Gottardo		2. 2/4	
Remanzacco		2. 2/4	
Moimacco		2. 3/4	
Cividale	Forum Julii Colonia	2. 3/4	
Ponte	Pons Natisonis	2. 3/4	
S. Pietro		1. 1/4	
Biacis	Belaja nedi Broxas	2. 3/4	
Pulfero		- 2/4	
Stupizza		2.	
Caporetto	Caporetum	7.	
Saga	Larice	7. 2/4	
Pletz	Cicis	4. 2/4	
Tarvis	Tarvisia	16.	
Arnoldstein	Santico	10.	
Claghenfurth	Virunum	30	indi a Vienna Vindobona e Germania

Dalla Postumia partivano ~~due~~ un ramo ~~Maggiore~~ da Codroipo al ponte inferiore dell' Isonzo; ~~il secondo da Ontagnano al ponte superiore~~

1. Via ~~Postumia~~ alta detta tuttora Stradalta

Da Codroipo	Quadruvio		Da Codroipo a Ontagnano l'attuale Strada postale è sovrapposta all' antica Via ~~Postumia~~ alta
a Rivolto		2. 1/4	
Ontagnano	Antonianum	13. 2/4	
~~Sevegliano~~ Palma	~~Siccianum~~	[illegible]	2 ponti [illegible]
~~Papariano~~ [illegible]		[illegible]	5
Capenzano		[illegible]	
~~Cassegliano~~	~~Cassianum~~	3. 1/4	
Ronchi di Monfalcone	Pons Sontii Inferior	3. 3/4	7

2. Da Ontagnano ~~Antoniano~~

a Palma		1. 3/4	~~verso porta marittima~~
Versa	Versia	5. 2/4	
~~Fara~~		3. 2/4	
Mainizza	Pons Sontii Superior	1. 3/4	

Le Vie Flaminia e Postumia partivano da Roma e attraversavano la prima il basso, la seconda il medio Friuli

Le Vie seguenti entravano in Aquileja o n' uscivano

1. La ~~Flaminia~~ Emilia altinate sopradescritta che univa Roma ad Aquileja
2. La Via ~~Julia Carnica~~ [illegible] che da Aquileja pel Monte Croce conduceva a Lienz Loncium nel Norico
3. La Via ~~ad Silanos~~ Postumia che da Aquileja pel ponte superiore e la valle dell' Isonzo conduceva a Klagenfurth Virunum in Germania
4. La Via Gemina continuazione della Flaminia che metteva al ponte inferiore dell' Isonzo e quindi nell' Istria, nelle Pannonie e in Oriente.
5. La Via Maritima che da Aquileja conduceva al porto di Grado Gradus

Via Julio-Carnica da Aquileja per Zuglio Julium Carnicum a Lientz Loncium. nel Norico

Da Aquileja	Aquileja Col.		
a Terzo	Tertium ab Aquileja lapidem	3.	
Cervignano	Servilianum	1. 2/4	incrociavasi qui col ramo 2° della via Flaminia
~~Sev~~egliano	Sevitianum	2	qui incrociavasi col ramo 1 della Postumia
Palma		6. 2/4	verso porta d' Udine
S. Maria la lunga		1. 3/4	verso la Chiesa parrochiale
Lauzzaro		3. 1/4	
Udine	Utinum	6. 3/4	qui intersecava la Postumia
Tricesimo	Tricesimum ab Aquil. milliar.	7. 1/4	
Collalto	Col altus	2 2/4	
Artegna	Artenia	4.	
Gemona	Glemona	2. 3/4	
S. Agnese		2.	
Venzone	Noreja Civitas	2. 2/4	qui veniva raggiunta dalla Via Germanica
Portis	ad portas	1. 2/4	
Amaro	ad Marium	3 1/4	
Tolmezzo		5 1/4	
Caneva		– 3/4	
Terzo	Tertium a Julio Carnico lapidem	2.	
Zuglio	Julius Carnicus Civitas	3.	
Arta		– 3/4	
Piano		1. 1/4	
Paluzza		3. 2/4	
Timau	ad Amoniam	4.	
Pianoro del M. Croce	summas alpes	3 1/4	
Mauthen		5. 1/4	
Oberdrauburg		5	
Lientz	Loncium	7	

5'

A Portis staccavasi un ramo dalla Iulio-Carnica che dirigevasi lungo il Fella a Claghenfurth Virunum

Via Fella

Da Portis

a Resiutta		6. 2/4	
Chiusa	Clusa	5.	
Dogna	Dounia	2. 2/4	
Pontebba	Pontevia	4. 2/4	
Malborghetto		7.	
Seifnitz o Campo rosso	Ara Flavie	5.	
Tarvis	Tarvisia	3	qui univasi alla Postumia proveniente da Saga Larice

Via ~~[illegible]~~ Belijo ~~ad Silanos~~ — da Aquileja dirigevasi al ponte superiore indi lungo l'Isonzo a Claghenfurth Virunum

Da Aquileja	Aquileja		
a Monastero		[illegible] 2/4	da Monastero a Villa Vicentina ve ne sono vestigia
Borgo Pacco		1. 2/4	
Villa Vicentina		1 2/4	
Villesse	Villa Etii	3. 3/4	
Bruma		4.	
Manizza	Pons Sontii Superior.	3.	incrociavasi qui col 1° ramo della Flaminia
Gorizia		5.	e col II° della Postumia
Salcano	Siliganum	2. 2/4	
Canale		10. 1/4	
Ronzina		2 1/4	
Tolmino	Belaio ~~ad Silanos~~	6 2/4	
Caporetto	Cavoretum	10	qui univasi alla Postumia proveniente da Cividale Forum Julii

Via Marittima che conduceva da Aquileja al mare

Da Aquileja	Aquileja		
a Beligna	Beliana	1. 1/4	
Morsano	Mariana	1 3/4	
Grado	Gradus Portus	3 3/4	detto anche aquas Gradatas

Al Ponte Superiore dell' Isonzo a Mariza convenivano
Il ramo I° della Via Flaminia da S. Giorgio di Nogaro
Il ~~ramo II della Via Postumia da Ontagnano~~
La Via ad Silanos da Aquileja per Brum...

Al Ponte Inferiore dell' Isonzo a Ronchi di Monfalcone univansi
La Via Flaminia ~~[illegible]~~ ~~ramo~~ o Gemina da Aquileja
Il ramo II° ~~[illegible]~~ della Flaminia da S. Giorgio di Nogaro
Il ramo ~~[illegible]~~ della Postumia da Codroipo

Via Germanica - Da Concordia lungo il Tagliamento raggiungeva la Via Julia-Carnica a Venzone Noreja

Da Concordia	Julia Concordia Colonia		
a ~~Porto~~ vecchio [illegible] ad [illegible]		~~2 3/4~~ 5	
~~Bagnara~~		2. 2/4	
~~Savorgnano~~		4.	
S. Vito		1. 3/4	qui intercettava la Postumia 3 2/4
Strada larga Tabina		[illegible]	
Valvajone		1.	
Postoncicco		1. 3/4	
Provesano		3. 2/4	
Spilimbergo		3. 2/4	
Gajo	Cajum	2. 1/4	
~~Valeriano~~	~~Valerianum~~	[illegible]	
Pinzano	Pincianum	[illegible] 4	
Passo della Tabina	Pons Tiliaventi	- 2/4	Il ponte era al sud di S. Pietro
S. Pietro		- 1/4	
Osopo	Osopum	8 2/4	Dal ponte a Osoppo fiancheggiava
Ospedaletto		3 2/4	la sponda sinistra del Tagliamento
Venzone	Noreja	3	Qui univasi alla Via Julia-Carnica

in Contrapo

a Sabina	3 2/4
Pordenone	11.
Po[illegible]	[illegible]
[illegible]	6.
[illegible]	2 2/4
[illegible]	1 3/4
Mesp[illegible]	3

Da Cormons a Gorizia

da [illegible]

a Ca[illegible]	2 3/4
[illegible]	1/4
via [illegible] a [illegible]	1
[illegible]	1 3/4
[illegible] Lossino	1 2/4
Ri[illegible]	2
Pa[illegible] [illegible]	3.
Brrini Birriam	2
Vipus Viu[illegible]	3/4
Bigai	2 3/4
Plenorium	1 3/4
Cividale formigi	3

[illegible]
XXIII
6

N. 520
c. 327-350

[illegible]

Itinerarj Moderni -

attraverso il Friuli colle distanze.

168
15
153

XXIII/6 331

Itinerario da Udine a Saile —
in Miglia Comuni Italiane da 95 al grado:
misurato sulla Carta Topografica del Regno
Lomb. Veneto pubblicata dall'Ist. Geogr. di Milano.

Mah. Zach
1/4

XXIII/6 330

Da Udine in linea retta sono Miglia Comuni Italiane
a Capodistria 48 3/4
Gorizia 23 1/4
Aquileja
Palma
Cividale
Porto ...
Chiesa ...
Tricesim...
S. Loren...
Castello ...
Cime de...
Rosazzo
Pirano
Butrio
Manz...
S. Mar...
Raspa...
"
Brazza...
S. Gott...
Ponte...

XXIII/6 328

Strada Carrozzabile —	Strada pedestre bella
da Casa in Grazzano	da Casa ~~a~~
a Porta Cemona 1.	a Chiavris piano 1.5

XXIII/6 327

In linea retta
da Raspano al Cimitero Udin. M.C. 9 1/4
indi in linea Palma. aquil. Grado.
— a Cormons 24
" Gradisca 29
" Capriglian 31.

da Cas.
a Tricesimo punta N.O. 8.2
Strada di Montegnacco 0.9
per sentieri { Montegnacco. Chiesa 0.5
Martinazzo chiesa 0.8
Raspano a Casa 0.7
11.1

XXIII/6 — 331

Itinerario da Udine a Saile
in Miglia Comuni Italiane da 60 al grado.
misurato sulla Carta Topografica del Regno
Lomb. Veneto pubblicata dall'Ist. Geogr. di Milano.

XXIII/6 — 330

Da Udine in linea retta sono Miglia Comuni Italiane

a Capodistria 48 7/11
Gorizia 25 1/4
Aquileja
Palma
Cividale
Porto
Chiesa
Tricesimo
S. Lorenzo
Castello
Cime
Gosazzo
Pirano
Butrio
Moruzzo
S. Marg
Raspan
"
Brazza
S. Gott
Ponte

XXIII/6 — 328

Strada Carrozzabile		Strada pedestre bella	
da Casa in Gragnano		da Casa	
a Porta Gemona	1.	a Chiavris piazza	1.5
Chiavris piazza	0.5	Paderno punta O.	0.7
Paderno	0.7	Tavagnacco punta E.	3.2
Tricesimo punta S.	5.2	Leonacco Chiesa	1.5
" " N.O.	0.8	Felettano Chiesa	0.9
Collalto piazza	2.2	Ara piccola Chiesa	0.9
Ponte Sfosina	0.3	Cassano piazza	1.2
Raspano Casa	0.8	Raspano a casa	1.7
	11.5		11.6

Variante

da Casa in Gragnano

	a Tricesimo punta N.O.	8.2
	Strada di Montegnacco	0.9
per sentieri	Montegnacco Chiesa	0.5
	Martignacco Chiesa	0.8
	Raspano a Casa	0.7
		11.1

21

Pasivita

Itinerario d' Udine a Sacile

	Miglia Comuni Ital.		Poste.
Da Porta Poscolle			
a Ponte del Torrente Cormor	1. 1/4		
Campoformido in piano	3.		
Basagliapenta "	4. 1/4		
Zompicchia "	4. 1/4		
Codroipo "	1. 3/4	14. 2/4	1. 3/4
Ponte del rio Coseat	2. 2/4		
Testa sinistra del ponte del F. Tagliamento	1.		
Testa destra "	- 3/4		
Casarsa in piano	2. 3/4		
Orcenico di sotto "	2. 3/4		
Testa sinistra del ponte del F. Meduna	4. 2/4		
Testa destra "	- 1/4		
Ponte del T. Noncello all' est di Pordenone	2.		
Pordenone nel centro	- 2/4	16. 3/4	1. 3/4
Estremità occidentale di Pordenone	- 1/4		
Fontanafredda nel centro	4 2/4		
Sacile Porta orientale	3 2/4	8. 1/4	1
		39. 2/4	4. 2/4

La distanza da Udine a Sacile secondo l'Itinerario officiale è M. Com. 42.45
" Geogr. 33.96
" metr. 62.90

Da Porta Orient. di Sacile
[Porta Occidentale id]

a	Ponte del Meschio. Conf. del Friuli	– 2/4 2 1/4
	Roncada	– 2/4
	Godega	2 3/4
	San Fior	2.
	Via di Ceneda	2
	Porta S. Sebastiano di Conegliano	2 2/4
	Porta Trevisana di Conegliano	1.
	Via di S. Maria di Feletto	1 1/4
	S. Michiele	1 2/4
	S. Maria	1 1/4
	Arnese	1 2/4
	Miglia Com.	19. –

Da Sacile Porta occidentale

a	Ponte del Meschio e Schiavoi	1.
	Francenigo	2 2/4
	Brugnera in Piazza	1 3/4
	Calderan	1 1/4

da Pordenone Porta occidentale

a	Via di Porcia	1 2/4
	Porcia alla Chiesa	– 3/4
	Palse	1.
	Tamai	2. 1/4
	Brugnera	3 1/4
		8. 3/4

da Pordenone Porta meridionale

a	Gorai piccolo	1. 2/4
	Prata	4 2/4
	Maron	2 1/4
	S. Trinità	1 1/4
	Brugnera in piano	– 2/4
		10 –

XXIII
6
331

Itinerario da Udine a ...

XXIII
6
330

Da Udine in linea retta sono Miglia Comuni Italiane

a Capodistria	48 3/4
Gorizia	25 1/4
Aquileja	24 1/4
Palma	12 1/2
Cividale	11. 3/4
Porto Tagliamento	33 3/4
Chiesa sul M.te S. Simeone	23 3/4
Tricesimo	8 1/2
S. Lorenzo di Buja	13. 1/2
Castello di Zucco sopra Faedis	10
Cime del Canin Monte	26
Rosazzo	12 1/4
Pirano	43
Buttrio Colle Portis	8. 1/4
Moruzzo	8 1/2
S. Margarita	6 1/2
Raspano	11 1/4
" per Collalto	12.
Brazzano	14 3/4
S. Gottardo	2 1/2
Ponte Cormor Via Italica	1 3/4

Canocchiali a 4 vetri frà cui tre oculari eguali.

Fuoco degli obbiettivi	Diametro degli obbiettivi	Diametro del diaframma al fuoco degli obbiettivi	Fuoco degli oculari	Ingrandimento dei diametri apparenti
1 piede	4 ½ linee	4 linee	16 linee	9 volte
2 "	6 ½ "	3 ½ "	22	13
3 "	9 "	7 ½ "	26	17
4 "	11 "	9 "	28	21
5 "	12 "	10 "	30	24
6 "	13 "	10 ½ "	31	28
7 "	14 "	11	34	30
8 "	15 "	11 ½	36	32

Itinerario da Udine a Sacile
in Miglia Comuni Italiane da 60 al grado:
misurato sulla Carta Topografica del Regno
Lomb. Veneto, pubblicata dall'Ist. Topogr. di Milano.

Dalla porta Poscolle				
a Ponte del Cormor	1	2/4		
Campoformido	3	1/4		
Basagliapenta	4	1/4		
Zompicchia	4	1/4		
Codroipo	1	2/4	14	3/4
Testa sinistra del ponte del Tagliam.	2	2/4		
" destra dello stesso		3/4		
Casarsa	2	3/4		
Orcenico di sotto	2	3/4		
Testa sinistra del ponte del Meduna	4	2/4		
" destra dello stesso		1/4		
Ponte del Noncello, lato or. di Pordenone	2			
Lato occidentale di Pordenone		3/4	16	1/4
Fontanafredda	4	2/4		
Porta orient. di Sacile	3	2/4		
Porta occid. di Sacile		2/4	8	2/4
			39	2/4

aliter.

da Udine		
a Codroipo	poste	1 3/4
Pordenone	"	1 3/4
Sacile	"	1
	"	4 2/4

da Udine a Porta Aquileja

a Predamano	3 $\frac{3}{4}$
Buttrio	2.
Caminetto	1.
Camino	– $\frac{2}{4}$
Manzinello	1.
Ponte del Manzanino	–. $\frac{2}{4}$
Manzano	2.
S. Giovanni	1. $\frac{2}{4}$
~~Dolegnano~~ Ponte del Corno a Dolegnano.	1. [illegible]
Ponte del Natisone ~~a Dolegnano~~ a Visinale	1 $\frac{2}{4}$
Brazzano	–. $\frac{2}{4}$
Cormons	1. $\frac{3}{4}$
	(14)
Coprivа	2. $\frac{3}{4}$
S. Lorenzo	–. $\frac{3}{4}$
Lucinico	2. $\frac{2}{4}$
Podgora	1. $\frac{3}{4}$
Ponte del Lisonzo	1.
Porta di Gorizia	–. $\frac{2}{4}$
	(9).
da Udine a Gorizia	26

XXIII 6 334

Itinerario da Udine a Venezia
in Miglia Comuni Italiane da 60 al grado 339

Dalla Porta Poscolle		
a Ponte Cormor	1	2/4
Campoformido	3	1/4
Basagliapenta	4	1/4
Zompicchia	4	1/4
Codroipo	1	2/4
	14	3/4

336 342 337

1	1/4
3	1/4
1.	
	1/2
1	1/4
1	1/4
1	3/4
10	1/4

XXIII 6 333

da Udine a Porta aquil.

a Pradamano	3.	3/4
Buttrio	2.	
Caminetto	1.	
Camino	–	2/4
Mauriniollo	1.	
Ponte del Uvolo	–	2/4
Manzano	2.	
S. Giovanni	1.	1/4
Paleno Trento	–	3/4
Rolano	1.	3/4
	14.	3/4

S. Fior	2	
Via del Cadore	2	
Porta or. di Conegliano	1.	2/4
" occid. di Conegliano		3/4
	11	3/4

NB. Fin qui la Carta Topograf. del R. Lomb. Ven. pubblicata dall' Ist. Geograf. Milit. di Milano.

Da Udine

Da Ud...
a Tavagn...
a Tricesim...
a Collal...
a Artegn...
a Gemo...
a Osped...
a Venzo...
ad Ama...
a Stazi...
a Terza...
a Zug...
ad Unt...
a Pian...
a Palu...
a Sam...
al Conf...
a Stall...
a Mau...

Cannocchi

Fuoco degli obbiettivi

1 piede
2
3
4
5
6
7
8

XXIII 1077/4 334

Itinerario da Udine a Venezia in Miglia Comuni Italiane da 75 al grad.

Dalla Porta Poscolle

a Ponte Cormor	1	2/4
Campoformido	3	1/4
Basagliapenta	4	1/4
Zompicchia	4	1/4
Codroipo	1	2/4
	14	3/4
Testa sinistra del ponte del Tagliam.°	2	2/4
" destra del ponte stesso		3/4
Casarsa	2	3/4
Orcenico disotto	2	3/4
Testa sinistra del ponte del Meduna	4	2/4
" destra del ponte stesso		1/4
Ponte del Noncello, lato or. di Pordenone	[illegible]	
Lato occident. di Pordenone	[illegible]	
Fontanafredda	[illegible]	
Porta orient. di Sacile	[illegible]	
" occid. di Sacile	[illegible]	
	8	2/4
Ponte del Meschio. Conf.e del Friuli	2	1/4
Roncada		2/4
Godega	2	3/4
S. Fior	2	
Via del Cadore	2	
Porta or. di Conegliano	1	2/4
" occid. di Conegliano		3/4
	11	3/4

N.B. Fin qui la Carta Topograf. del R. Lomb. Ven. pubblicata dall' Ist. Geograf. Milit. di Milano.

342

337

Da Udi…

a Tavagna…
a Tricesi…
a Col'al…
a Artegn…
a Gemo…
a Osped…
a Venzo…
ad Ama…
a Stazi…
a Serzo…
a Zug…
ad Ante…
a Pian…
a Palu…
a Sam…
al Confi…
a Stalli…
a Man…

Cannocchi...

Fuoco degli obbiettivi

1 piede
2
3
4
5
6
7
8

a Pusegano	3	1/4
Ponte del Piave	2	
Spresiano	3	2/4
	8	3/4
Visnadello	1	3/4
S. Artien	5	
Porta occid. di Treviso	1	1/4
" orient. id		3/4
	9	2/4
Mogliano	6	
Marocco	1	3/4
Mestre	3	
	10	3/4
Malghera	2	2/4
Anconetta	1	2/4
S. Secondo	3	
Lato settentr. di Venezia	1	
	8	

(per acqua)

Riassunto

da Porta Poscolle			
a Codroipo	porta 1. 3/4	14	3/4
Pordenone	" 1. 3/4	16	1/4
Sacile	" 1	8	2/4
Conegliano	" 1 2/4	11	2/4
Spresiano	" 1	8	3/4
Treviso	" 1	9	2/4
Mestre	" 1. 2/4	10	3/4
Venezia	porte 1	8	
	10. 2/4		
Miglia		88	1/4

NB Le Miglia sono misurate sul Ducato di Venezia del Bar. de Zach.

XXIII/6 339

Distanza

XXIII/6 336 342

337

XXIII/6

a S. Sebastiano — m. com. 2 335

Strada che va a Tugliano 1

Strada di Tersiano 1

[illegible] 1 ½

Da Udi...

a Tavagna...
a Tricesi...
a Collal...
a Artegn...
a Gemo...
a Osped...
a Venzo...
ad Ama...
a Tolm...
a Serzo...
a Zug...
ad Aure...
a Pian...
a Palu...
a Tam...
al Confi...
a Stalle...
a Man...

1 ½
3 ½

...lungo il torr...
lungo
e il
G. Bianco
monte
la rocolana
...tufo

Canocchi

Fuoco degl
obb

1
2
3
4
5
6
7
8

a Susegana		3 1/4
Ponte del Piave		2
Spresiano		3 2/4
		8 3/4
Mestre	1. 1/4	10 1/4
Venezia	ponte 1	8
	10. 2/4	
Miglia		88 1/4

NB
Le Miglia sono misurate sul Dunatto di Venezia del Bar. de Zach.

XXIII/6 339

Distanza

XXIII/6 336

342

337

- Da Ud...

	1 1/4
	3 1/4
	1.
	1/2
	1 1/4
	1 1/4
	1 3/4
	10 1/4

...uso il tor...
...luogo
...e il
...Biamo.
...monte
...la roccolana
...ufo

Da Ud...
a Tavagna...
a Tricesim...
a Collalt...
a Artegn...
a Gemon...
a Ospeda...
a Venzon...
ad Amar...
a Tolme...
a Terzo,...
a Zugli...
ad Arta...
a Piano...
a Paluzz...
a Timau...
al Confin...
a Stalli...
a Maut...

C.a Susegana 3 1/4
Ponte del Piave 2.
Spresiano
Visnadello
S. Artien
Porta occid. di Treviso
1 " orient. id
2

Sacile	T.a "	1
Conegliano	"	1
Spresiano	"	1
Treviso		
Mestre		
Venezia	porte	
		1

Migli.

NB
Le Miglia sono misurate di Venezia del Dar. de [illegible]

XXIII/6 339

Distanza

in Miglia Italiane Comuni da 75 al grado – in linea retta

da Raspano a

Ternova – villaggio sotto il picco a levante	33. 3/4
Mad.a di Monte Santo	31. 1/4
Mad.a di Monte	20.
Vito d'Asio	12. 1/2
S. Daniele	8. 3/4
Braulins	8. 1/2

	Malv.	Zach
...ogr.	8 1/4	
	1 1/2	
	1.	
	3 1/2	
...spa	1 1/2	

342

fin qui al nord lungo il ...
poi ~~...~~ nord-est lungo
il q. è alle 2 mont. e il
... q Biasino
... monte
... roncolana
... fo

XXIII/6 Per Tavagnano e ... 337

Da Udine a

Pademo	1 1/4
Tavagnano	3 1/2
Leonano	1.
Luseriano	1/2
Casa piccola	1 1/4
Cassano	1 1/4
Raspano	1 3/4
	10 1/4

340

75 al grado

	6
	1 3/4
	1 1/2
	3/4
...	1 3/4
	3
	1 1/2
	1 1/4
...ngo	1/2
	6
	24.

Ante
a Tone.

Canocchia[illegible] a Susegano - - - - | 3 | 1/4

Ponte del Piave - - - - | 2 |

Spresiano

Fuoco dea[illegible] obbietti[illegible]

Visnadello

1 piede

2 "

Per Tricesimo e Montagnano o Collalto

Da Udine a

Paderno — — — miglia com.	1 1/4
Pavagnano — — —	3 1/4
Tricesimo — — —	2 1/4
Montagnano — —	1 1/4
Martinazzo — — —	1
Rasparo — — —	— 1/2
	9 1/2

o da Tricesimo a Collalto 2 1/2 / 1 } 10 1/4

a Rasparo Per Feletto e Conegliano

Da Udine a

Domo — — — m. com.	1 1/2
Aletto — — —	1 3/4
Castellerio — — —	1 1/2
Pagnano — — —	— 3/4
Fontanabona — — —	1 1/2
Feletano	— 3/4
Conegliano	1 1/2
Rasparo	1 1/2
	10 1/2

Mestre

Venezia porto

Miglia ... 55

NB Le Miglia sono misurate di Venezia del Zan. de

XXIII/6 339

Distanza

in Miglia Italiane Comuni da 75 al grado – in linea retta

da Raspano a

Ternova – villaggio sotto il picco a lev.e	33. 3/4
Mad.e di Monte Santo.	31. 1/4
Mad.e di Monte	20.
Vito d' Asio	12. 1/2
S. Daniele	8. 3/4
Braulins	8. 1/2

XXIII/6 338

Da Porta Gemona

	M. Geogr.	M. Com.
alla Piazza di chiavris	– 4/8	– 5/8
a Paderno	– 3/8	– 4/8
al termine dello Stradone Farra di Tricesimo	4.	5.
al termine del caseggiato di Tricesimo	– 5/8	6/8
a Collatto	1 6/8	2 1/8
al Raspano – presso la Casa Kiviz	7/8	1 1/8
	8 1/8	10 [illegible]

340

...muni Italiane da 75 al grado

...Dalla p. aquileja

a Lauzacco	6
S. Stefano	1 3/4
S. Maria	1 1/2
Meretto	3/4
Piano di Palma	1 3/4
Visco	3
ajello	1 1/2
Cavenzano	1 1/4
Campolongo	1/2
Juniaco	6
	24.

342

	Mali.	Zach
...ogr.	8 1/4.	
	1 1/2	
	1.	
	3 1/2	
...ppa	1 1/2.	fin qui al nord lungo il torr...
	5 3/4.	poi ~~[illegible]~~ nord-est lungo il q. delle 2 mont. e il q. Braino

...montè

...a rocolano

...fo

i giri delle strade dell' Isonzo a Torre.

Canocchi...

Fuoco deg...
obbietti...

1 piede
2 "

a Pusegano | 3 | 1/4
Ponte del Piave | 2 |

Spresiano

Visnadello

Per. Tricesimo e Montagnano
o Collalto

Da ...
Paderno
Tavagna
Tricesi...
Monte...
Marti...
Raspa...
o da Tr...
a Ras...

Da ...
...domo
...lletto
...artell
...Pagnano
Fontanabona
Felettano
Conoglano 1 1/2
Raspano 1 1/2

10 1/2

Mestre
Venezia | porte

Miglia ... 33 4

NB
Le Miglia sono misurate ...
di Venezia del Bar. ...

XXIII/6 339

Distanza

in Miglia Italiane Comuni da 75 al grado – in linea retta

da Raspano a

Ternova - villaggio sotto il picco a lev.	33. 3/4
Mad.a di Monte Santo	31. 1/4
Mad.a di Monte	20.
Vito d' Asio	12. 1/2
S. Daniele	8. 3/4
Braulins	8. 1/4
Osoppo	7. 1/2
Gemona	7.
Cast.o d' attimis	6. 1/2
Sedilis	5
Artegna	3. 3/4
S. Lorenzo di Buja	3. 1/2
Cast.o di Prampero	3. 1/4
Magnano	2. 3/4
Coja	2. 3/4
Tarcento	2. 3/4
Aprato	2. 1/2
Villafredda	2. 1/2
Fraelacco	2. 1/4
Collalto	1.

340

...muni Italiane da 75 al grado

Dalla p. aquileja

a. Lauzaco	6
S. Stefano	1 3/4
S. Maria	1 1/2
Meretto	3/4
Piana di Palma	1 3/4
Visco	3
ajello	1 1/2
Cavenzano	1 1/4
Campolongo	1/2
Turriaco	6
	24.

giri delle strade dell' Isonzo a Torre.

342

	Mal.	
...agr.	8 1/4	
	1 1/2	
	1.	
	3 1/2	
...ipa	1 1/2	fin qui al nord lungo il torr...
	5 3/4	poi ~~...~~ nowest lungo il q. delle 2 mont. e il ... q. Brazzano.

... monti

... roccolana

... fo

a Pusegano
Canonica... Ponte del Pi..
Spresian

Giuoco deg...
obbietti...
Visnadello

Ser.

1 piedi... Da ...
2 ... Paderno
Savagna
Tricesio
Monte
Marti...
Raspa...
o da Tr...
a Ras...

Da ...
Domm...
...etto
...astell...
Pagnano
Fontanabor...
Feletano
Conegliano
Raspano

Mestre
Venezia

NB
Le Miglia sono ...
di Venezia del ...

Mal. Zach

ogr. 8 1/4. 342

1 1/2

1.

3 1/2

ipa. 1 1/2. fin qui al nord lungo il tor

5 3/4 poi ~~...~~ nord-est lungo

il g. delle 2 mont. e il

... 9 Biamo

...o. monti

la rocudana

fo

~~...~~

...muni Italiani da 45 al grado 340

Dalle p. Aquileja

a. Lauzaco 6

S. Stefano 1 3/4

S. Maria 1 1/2

Meseto 3/4

Piava di Palma 1 3/4

Viseo 3

Ajello 1 1/2

Cavenzano 1 1/4

Campolongo 1/2

Turriaco 6

24.

i giri delle strade

dell' Isonzo e Torre.

a Pase

P.

Canocchi

Fuoco degl
obbiettiv

Da Ud
Paderno
Tavagna
Tricesi
Mont
Marti
Raspo
o da T
a Ra

Da
Dom
Mett
astel
Pagnano
Fontanab
Feletano
Conoglan
Raspano

Le d
di

Migl. | Tavole
Da Udine a Collalto m. geogr. 8 1/4. 342.
Tarcento 1 1/2

XXIII/6 | 340

Miglia Comuni Italiane da 75 al grado

Dalla porta Aquileja		Dalla p. Aquileja	
a Pavia.	3 1/4	a. Lauzaco	6
Perotto	2	S. Stefano	1 3/4
Trivignano	2 1/4	S. Maria	1 1/2
Nogaredo	3 1/2	Mereto	3/4
Craugllio	2 1/2	Piana di Palma	1 3/4
Campolongo	1 1/2	Visco	3
Sponda destra del Torre	2.	ajello	1 1/2
Villesse	1 1/4	Cavenzano	1 1/4
Sponda destra dell'Isonzo	1	Campolongo	1/2
Turriaco	1 3/4	Turriaco	6
	23.		24.

N.B. Sono calcolati tutti i giri delle strade intorno Palma, gli argini dell'Isonzo e Torre e l'altre curve stradali.

...al nord lungo il Tor... nordest lungo ...alle 2 mont. e il ...rmay. e il q. Biano ...al l'ost. ...al nord attrav. monti ...monti. ...t. lungo la roccolana ...q. del tufo

a ... per Tarcento a Savis —

a Puse

P.

Canocchi

Fuoco deal

obbi

Da

Pade

Pav

Fri

Mo

N.

Ra

o da

a

i

i

e

a

Pa

Je

Fe

Con

Ra

Le d

di

		Miglia	Zach
Da Udine a Collalto	m. geogr.	8 1/4	342
Tarcento		1 1/2	
Ciseriis		1.	
~~Lusevera~~			
		3 1/2	

XXIII/6.

341

Da Udine

a Tavagnacco	miglia Com.	" 4. 1/2
a Tricesimo		" 2 1/2
a Collalto		" 3. (10)
a Artegna		" 3 1/2
a Gemona		" 3
a Ospedaletto		" 1 1/2
a Venzone		" 3.
ad Amaro		" 2.
a Tolmezzo		" 5 (33)
a Terzo		" 1 1/2
a Zuglio		" 3
ad Arta		" 1.
a Piano		" 1
a Paluzza		" 4
a Timau		" 4 1/4
al Confine		" 4 (61 3/4)
a Stalis		" 1 1/2
a Mauten sul Gail o Zeil		" 4.

al nord lungo il tor...
... nord-est lungo
... le 2 mont. e il
... mag. e il q. Bianco
... il conf.
... nord attrav. monti
... monti
... 4. lungo la roccolana
... q. del tufo

Progetto di Strada per Tarcento a Saveris –

a Puse

Conoscenti

P.

Jnoco ...

obbi ...

à Oberdrauburg sulla Drava ,, 6

a Lienz ,, 13.

19

27 1/4

46 1/4

Da

Pado

Savi

Fri

Mo

M

Rg

o da

a

Pag

Jo

Fel

Coni

Ras

Le M

si

	Mali	Zachs
Da Udine a Collalto m. geogr.	8 1/4	342
Tarcento	1 1/2	
Ciseriis	1.	
~~Lusevera~~		
Pradielis	3 1/2	
all'influente del F. Vedronza	1 1/2	fin qui al nord lungo il Torre
Passo al confine illirico	5 3/4	poi ~~alto~~ nord-est lungo il F. e alle 2 mont. e il F. Starmaz e il F. Bianco sino al conf.
a Taubendo	3	poi al nord attrav. monti
al torr. Roncolana	3	attrav. monti
presso Strelti		a est lungo la Roncolana
al lago di Raibel	3	e il F. del tufo
a Raibel	1 3/4	
a Waltenwasser	2	
a Flitschl.	1 1/2	
a Tarvis	1	
	38.	

Progetto di Strada per Tarcento a Tarvis —

XXIIII
6

Itinerario N.° 348

XXIII / 6 — 343

Territorio	Via	Paesi, Fiumi e	miglia	Osservazioni
		Itinerario per la Svizzera.		Il Miglio è il
		Da Udine a		comune Italiano
347		Martignacco	3.	da 75 al grado
		Ciconico	2	
		S. Vito di Fagagna	2	via pedestre
		Coseano	2 ¼	comunale
		Cisterna	1 ½	postale
		Dignano - passa il Tagliamento in barca al passo, o a guado	2 ½	
		Barbeano	3 ½	
		Vivaro - passa la Meduna a guazzo	5	
		S. Foca - passa il torrente Cellina	4 ½	
		Sedrano	1 ½	
		Ponte dei muneri - sulla roggia	2	
		S. Urbano	3	
		S. Lucia - comincia il monte	3	
		S. Giovanni	2	
		Caltura - entra nel bosco Cansiglio - Prov. Belluno	2	
		Palazzo - nel centro del bosco	4	
		Farra d'Alpago - termina il bosco	5	
		Stirano	2	

XXIII
9

R° Lomb° Ven° Prov. Belluno	Casan	3
	Lecher – sulla riva sinistra del Piave	1
	Lorenzene	2
	Provagno	4
	Dogna – passa la Piave sopra ponte e attraversa la via post. lasciando alla destra Longaron staz.e post. milit.	1 2
	Igne	1
	Ospitale	4
	Forno di Zoldo	5
	Pont	2
	S. Nicolò	2
	Mareson	1
	Pecol	½
	Pradel – passa e ripassa il torrente Cordevole	4
	Caprile – Confine del R. Lomb. Veneto col Tirolo	2
Contea del Tirolo	La Pieve	3 ¼
	Pecei	3
	Vanda	2 ½
	Arabba	½
	Canazei	2
	Campedello – staz. milit. sulla destra del torr.e Avisio	3

Contea del Tirolo

XXIII - Itinerario N° 348 — Osservazioni

344

	[illegible]	[illegible]	Osservazioni
Mazin	2		
Pozza	2 ½		
Vigo	1		
Vallonga	1		
Welchsnoffen - staz.e milit.	3 ½		
Birchabruch	2 ½		
Tiersen	3		
Kolern	3		
Cardaun - sulla via post. da Bolzano a Brixen	3		
Bolzano (Botzen) Città di ... ab. staz. post. milit.	3		
Gries	½		
Moritzing - sulla sinistra dell' Adige	2		
Terlan	3 ½		
Gargazun	5		
Burgstal	1 ¾		
Meran - staz. post. milit.	2 ¾		
Steinach	1 ½		
Rabland	2 ¾		
Compatsch	4		
Tsars	3		
Castelbell - staz.e milit.	4		
Latsch - staz.e post.	2		

XXIII / 9

Contea del Tirolo	Schlanders	1	
	Eyrs – Staz. post.	6	
	Unione della via di Stelvio	2	
	Spondin	½	
	Schluderns	2 ½	
	Tartsch	2	
	Maals – St. post.	1	
	Latsch	1	
	Taufers	3 ½	
	Confine Svizzero	1 ½	Miglia 193 ¾
Svizzera Cant. de' Grigioni	Münster	½	
	S. Maria	1 ½	
	Fedora	3	
	Tschierfs	3	
	Wiggrand	5	
	Zurna	4 ½	
	Zernetz	2 ½	
	al passo dell' Inn	1	
	Davos	20	
	Coira (Chur) Città di ab. capo del Cant. Grigioni	23	Miglia 62

XXIII. Itinerario 1° 348	Miglia romane	Piedi	Sonnelli	Osservazioni

XXIIII
6

XXIII
6

349

XXIII Itinerario 1° 348 | Osservazioni

346

XXIII
6

Da Tarcento su V. del Torre 347

Cjeris	n. 1	car...	
Vidrenza	2		
Prudiclil	1	piano	
Borg. del Torre	1 3/4		
Tarramea	3	carr... Talis di Monti	
Rio bianco	2/4	piano	
Musa	2 ...	... R. Bianco erta	
Foga	4	pedone ...	
	15 ...		

Strada per Tarcento al Lijonzo

Da Villa a Cesano di sotto	1	1/2	Da Udine a Tolmezzo
Al Enemonzo	1		
Colza	1	1/2	33.
	4	1/2	

XXIII/6 Itinerario 1° 348	Miglia Comuni	Quarti	Chilometri	Osservazioni
Da Venzone a Portis	1		1, 85	
A Piani disotto	1	1/4	2, 31	Da Resiut. a Dog
" Ponte per Moggio	4		7. 41	8.
" Resiutta	1	3/4	3, 24	Da Dogna a Pontel
" Ponte per aria	2	1/2	4. 63	4. 3/4
" Villanova	1	1/4	2, 31	Da Resiut a Villa
" Campolaro		1/2	0, 93	16 1/4
" Chiusa		1/2	0, 93	Da Villa a Colza
" Dogna	3	1/4	6, 01	per Esemon
" Ponte di muro	1	1/4	2, 31	3.
" Ponte di legno	2	1/4	4, 16	Da Villa a Colza
" Pontebba	1	1/4	2, 31	per Enemonzo
Itinerario 2°	20	3/4	38, 40	4.
Da Ponte di Tella sulla via postale d'Amaro	2	1/4		Da Tolmezzo a
A Tolmezzo	4	1/2		Colza per Esemon
" Canova		1/2		7 1/2
" Villa	4			Da Tolmezzo a
" Torrente prima che attraversa la via.		3/4		Colza per Enemonz
" Esemon disopra		3/4		8 1/2
" Majaso	1			Da Udine a
" Colza		1/2		Colza per Esem
La stessa per Enemonzo	14	3/4		40 1/2
Da Villa a Esemon disotto	1	1/2		Da Udine a
A Enemonzo	1			Tolmezzo
" Colza	1	1/2		33.
	4	1/4		

Da Udine a Paderno	Migl. com.	1
a Pavagnano	"	3 ¼
a Laipacco	"	2 ½
a Tricesimo	"	– ¾
a Colletto	"	2 ¾
ad Artegna	"	4.
a Gemona	"	3 ¼
ad Ospedaletto	"	3.
a Venzone	"	2 ½
a Portis	"	1 ¼
a Pian di Potto	"	1 ½
a Ponte di Fella	"	– ½
ad Amaro	"	2 ¼
a Tolmezzo	"	4 ½
		33. 00

10 ¼ Geogr. 8,20
metr. 15,18
Legh. fr. 3 ½
Legh. Ted. 2,05

[illegible]

Territorio	Paesi e Fiumi	Distanze	Osservazioni
	Itiner. ped.e per la Svizzera		Il miglio
	Da Udine a		è il Comune
	Martignano	5.	Italiano da
	Ciconico	2	75 al grado
	S. Vito di Fagagna	2.	
Regno	Coseano	2¼	
	Cisterna	1½	
	Dignano – passa il Tagliam. in barca	2½	
	Barbeano	3½	
Lombardo	Vivaro	5	
	S. Foca	4½	
	Pedrano	1½	
	Ponte dei murai – sulla roggia	2.	
	S. Urban	3	
	S. Lucia – si sale i monti	3	
Veneto	S. Giovanni	2.	
	Collurre – si entra nel bosco Cansiglio	2	
	Palazzo nel centro del bosco	4	
	Farra d' Alpago – termina il bosco	5	non è segnata
	[illegible]ano	2	la via
	Casan	3	
	Soccher	1	
	Soverzene	2	
	Provagna	4	
	Dogna	1.	si passa la
	Longarone. staz.e postale	2	Piave
	Igne	1	a Longarone
	Ospitale	4	si attraversa
	Forno di Zoldo	5	la Via post.e
	Dont	2	
	S. Nicolo	2	

per il Cadore ~

Territorio	Paesi e Fiumi	Distanze	Osservazioni
	Mareson	1	
	Pecol	–½	
	Pradel – si passa il Cordevole	4.	
	Caprile – Confine fra Ven.a e Tirolo	2	
	Salesei	3	
	La Pieve	2½	
	Pecei	3.	
	Varda	2½	
	Arabba	–½	
	Canazei	5	
	Campedello	3	
	Mazin	2	
	Pozza	2½	
	Vigo	1.	
	Vallonga	1.	
	Welchonaffen	9.	
	Birchebruch	3½	
	Titzen	3	
	Frolett	3	
Tirolo	Cardaun –	3	sulla via
	Botzen (Bolzano) Città st. post.	3	postale di
	Terlan – lungo l' Adige	6	Brixen
	Velpian	4	a Bolzano
	Meran. Città	7	si abbando
	Naturns	5	na la via
	Latsch	12	postale
	Schlanders	7	
	Schluderns	6	3 Città
	Glurns Città	2	3 miglia
	Taufers	3	di via post.
	Confine Svizzero	1	
	Miglia	190	

N°

Itinerario pedestre in Svizzera per la Carnia.

Da Udine a		
Feletto	3.	
Pagnano	2	
Modoleto	1½	
Colloredo	2½	
Villa di Buja	4	
Tomba	2	
Tagliamento - passo in barca	2	rimpetto
Peonis	-½	a Peonis
Trasaghis	3	
Oncedis	1	
Alesso	1	
Campetto	2	
Somplago	1	
Cavazzo	3	
Chiaulis	3	
Tagliamento - a guado	-½	
Caneva	1½	
Tolmezzo	1½	
Formeaso	1½	
Zuglio - si passa il But.	1½	
Arta	1.	
Piano	1.	
Rivo	2½	
Paluzza	1.	
Timau	4½	
Confine del R. L. Veneto - m. croce	4	
Stallis	1½	
Mauthen - si passa il Gail	4.	
Tabbrico	1	
Leissin	4½	
Promeggen - o Eggen	3½	

Tilliach	7.	
S. Leonhart	6½	
Via postale	1½	Questo viaggio
Silian st. post.	1	passa due volte
Toblach	10	il Tagliamento, cioè
Niederdorf st. p.	4.	una a guazzo, l'
Welsberg	5	altra in barca.
Bruneck Città - st. p.	8.	Cone miglia
Unt. Wintel st. p.	10.	41 sopra una
Meustift	5	strada postale
Brixen (Bressanone) Città st. p.	3	attraversa le
Clausen (Chiusa) Città	7	Città di Brunec-
Kolmann st. p.	3	ken, Brixen, Clau-
Deutschen. st. p.	5	sen, Bolzano e
Botzen (Bolzano) Città st. p	10	Glurns.
	155	
aggiungendo da Bolzano al Confine Svizzero -	53	
sono Miglia	208	
Dal Confine Svizzero a		
Munster	1	
Suss sul fiume Inn	13	
Dorfli	12	
Chur (Coira) Capit. del Cantone dei Grigioni	19	
	45	

..... via da pedoni

—— comunale

═══ postale

Viaggio ped.^e in Turchia

	Da Udine a		
a. Lombardo Veneto	Predamano – si passa il Torre	4 ¾	
	Butrio	1 ½	
	Cammino	1 ½	
	Manzinello	1 ½	
	S. Lorenzo	1 ½	
	al Natisone – a guazzo	1.	
	Bolzano	– ¼	
	Medinzza – si guazza la Versa	2 ¼	
Gov. di Trieste	Medea	2	
	Bruma	3.	si attr. lav.^o p.
	Lisonzo – passo in barca	1	rimpetto
	Sagrado	– ¼	a Sagrado.
	a Dirimpetto Gradisca lungo il Fiume	1 ½	per la sponda
	Doberdo	3 ½	
	Jamiano	4	
	Zerouk	3 ½	
	Prezkuith	1 ½	
	Welitsi-dol	3 ½	
	Sgonico	2 ½	
	Reppen	1	
	Optschina – finanza e passaporti	4	si attraversa
	Trepsolia	2	la v. postale
	alla via post. per Fiume	3	
Gov. di Fiume	Materia st. post.	10	
	Obrova	4	
	Lippa st. post.	12	
	Fiume Città. st. post.	13	
	Buccari Città.	5	
	Buccariza. st. post.	4	
	Novi st. p.	18	

Croazia militare	S. Jacob	6.	
	Segna. st. post.	11.	
	Vratnitt	5.	
	Xutaloquaz st. post.	4	
	Ottochaz Città st. post.	10	
	Coriche	4	
	Peschia	5.	
Croazia Turca	Confine Turco	20	attraverso ai
	Bihach o Wikato sul	5	monti verso
	fiume Unna.		Oriente, non
	Iapsanizza	22	è indicata via
	Kamiengrad	6	
	Faraski mosto	14	
	Banjalukha Città	20.	

Da Udine al Confine Turco miglia 141.

Dal confine a Banjalukha 67.

Optschina Fiume Buccari Segna, Ottochaz Città o finanz.

N.° 3.

Istromento

Atti Andrea Corvo di Sante 13 Febbrajo 1793 con cui il Rev. Sig. Don Tommaso Bigoni q.m Giacomo di Gruguera ricupera dalle mani di Domino Lorenzo Corppa q.m Francesco il pezzo di terra a. P. V. posto in Gruguera al Ponte di Grotto [?] ossia [?] d.o Gruguera vecchia di G. 2 qtti. Tav. 164 venduto nel 1789 contemplato al N. 67 e

N° 520
c. 351-371

[illegible]
XXII
9

[illegible] - [illegible]

Elevazioni di Luoghi del Friuli sopra l'Adriatico.

Ced altri-

Carta Comune

Elevazione ~~Altitudine~~ di alcuni Monti ~~Principali~~ del Friuli.

Denominazione	Località	Altezza in metri	
	Alpi Carniche		
Paralba	N. di Sappada	2690	Ist. top. mil. milan.
Terza Grande	S.O. di Sappada	2582	ist. top. mil. milan
Premaggiore	S. di Forni di sopra	2477	ist. top. mil. milan.
Monte Croce	N.O. di Timau	2464	De Buch
Clapsavon	N.E. di Forni di sopra	2461	ist. top. mil. milan
Crettaverde	N. di Forni Avoltri	2405	De Buch
~~Cimone~~	~~E. di Chiusa~~	~~2381~~	~~ann. geol. vienn.~~
Giogo Veranis	N. di Forni Avoltri	2292	ann. geol. vienn.
Crovabianca	N.E di Forni Avoltri	2257	ann. geol. vienn.
Crostis	N.E. di Rigolato	2250	ist. top. mil. milan.
Cavallo	N.O di Aviano	2248	ist top. mil. milan.
Sernio	N.O. di Moggio	2186	ann. geol. vienn.
Avedrugno	N. di Ampezzo	2079	ann. geol. vienn.
Raut	O. di Frisanco	2023	ist. top. mil. milan.

Avernis	S.E. di Paularo	1953	ann. geol. vienn.
Tersadia	S.O. di Paluzza	1959	ist. top. mil. milano
Verzegnis	S.O. di Verzegnis	1914	ist. top. mil. milano
Mariano	N. di Ampezzo	1865	ist. top. mil. milano
Cadenis	N. di Forni Avoltri	1765	ann. geol. vienn.
Avanza	N. di Forni Avoltri	1764	ann. geol. vienn.
Taglia	O. di Rigolato	1612	ann. geol. vienn.
Mauria	N.O. di Forni di sopra	1334	Fallon
Faièt o Fai	E. di Tramonti di sopra	1482	liv. bar. off.
Corno	N. di Forgaria	1422	ist. top. mil. milano

7

352

Altitudine di alcuni Luoghi del Friuli sopra l'Adriatico

Luogo	Ubicazione	Altezza in metri	
Sorgente del Tagliamento	nel M. Mauria	1373	ann. geol. vienn.
Spartiacque fra il Tagliamento e il Piave	N.O di Forni di sopra	1309	ann. geol. vienn.
~~Sauris di sopra~~		1354	ann. geol. vienn.
Sauris di sotto		1206	ann. geol. vienn.
Collina		1184	ann. geol. vienn.
Forni di sopra		919	ann. geol. vienn.
Forni Avoltri		882	ann. geol. vienn.
Cella	S. di Forni di sopra	872	ann. geol. vienn.
Ravinis	N. di Paularo	870	Bassi
Vinajo		832	ann. geol. vienn.
Timau		831	liv. bar. off.
Spartiacque fra il Gail e il Fella	a Camporosso e Saifnitz	783	ann. geol. vienn.
Forni di sotto		771	ann. geol. vienn.
Pala, Livello del Tagliamento	S.O. di Ampezzo	768	ann. geol. vienn.

Tarvis		748	ann. geol. vienn.
Pesariis		734	ann. geol. vienn.
Rigolato		730	ann. geol. vienn.
Raveo	Chiesa sopra il villaggio	715	ann. geol. vienn.
Lauco		693	ann. geol. vienn.
Malborghetto	Passo	688	ann. geol. vienn.
~~[illegible]~~		~~[illegible]~~	~~[illegible]~~
Paularo		658	ann. geol. vienn.
Paluzza		606	ann. geol. vienn.
Pontebba	ponte sul Fella	582	ann. geol. vienn.
Ampezzo		569	ann. geol. vienn.
Predil	punto culminante della strada	566	ann. geol. vienn.
~~Pontebba~~	~~ponte sul Fella~~		
Ovaro		528	alman. genov.
Conegliano		314	ann. geol. vienn.
Chiusa		425	lio. bav. off.
Villa d.a Lucillino		364	ann. geol. vienn.
Osoppo	Fortezza sul alto monte	340	lio. bav. off.
Resiutta		330	ann. geol. vienn.
Tolmezzo		326	ann. geol. vienn.

Amaro		326	liv. bar. off.
Montereale		312	liv. bar. off.
Gemona	castello	274	liv. bar. off.
"	appiè del colle	187	liv. bar. off.
Majano grande		273	liv. barom. off.
Venzone		234	liv. bar. off.
Travesio		219	liv. barom. off.
Ospedaletto		207	liv. bar. off.
Artegna	strada	206	liv. bar. off.
Tricesimo	piazza	193	liv. bar. off.
Colloredo		190	liv. bar. off.
Lestans		188	liv. bar. off.
S. Daniele	appiè del colle	184	liv. bar. off.
Gorizia	castello	170	ann. geol. vienn.
"	stazione	71	liv. ferrov.
Ponte sul Ledra	fra Artegna e Osoppo	160	liv. bar. off.
Udine	piede del campanile del castello sul colle	136	ist. top. mil. milan.

Udine	Porta S. Lazzaro	116	liv. bar. off.
"	piede del Palazzo Civico	112	liv. bar. off.
"	Porta Aquileja	108	liv. bar. off.
"	stazione	108.15	liv. ferrov.
"	centro del Giardino	104	liv. bar. off.
Cividale		132	liv. bar. off. ~~ist. top. mil. milan~~
Spilimbergo		131	ist. top. mil. milan
Ceneda		127	ann. geol. vienn
Caderno		121	liv. bar. off.
Canale		115	ann. geol. vienn
Buttrio	stazione	78	liv. ferrov.
Vipacco		75	ann. geol. vienn.
Pasiano Schiavonesco	stazione	73	liv. ferrov.
S. Giovanni di Manzano	stazione	63	liv. ferrov.
Conegliano	alla posta	60	ann. geol. vienn.
Percoto		57	ann. geol. vienn.
Cormons	stazione	54	liv. ferrov.
Rubbia	stazione	52	liv. ferrov.
Ferrovia sul Ponte del Tagliamento		52	liv. ferrov.

Tagliamento	sotto il ponte della ferrovia	46	liv. ferov.
Lauzzaro		51	liv. bar. off.
Judri	sotto il ponte della ferrovia	49	liv. ferov.
Codroipo	stazione	45	liv. ferov.
Isonzo	sotto il ponte della ferrovia	43	liv. ferov.
Casarsa	stazione	42	liv. ferov.
Vipacco	sotto il ponte della ferrovia	32	liv. ferov.
Palma	piede del poggio, centro della piazza	30	ist. top. mil. milan.
~~Pordenone~~	~~stazione~~	~~28~~	~~liv. ferov.~~
Sagrado	stazione	29	liv. ferov.
S. Vito	piede del campanile	29	ist. top. mil. milan.
Pordenone	stazione	28	liv. ferov.
Sacile	stazione	26	liv. ferov.
Monfalcone	stazione	23	liv. ferov.
Romans		21	ann. geol. vien.
Latisana		10	liv. bar. off.
Belvedere	piede del campanile	6	ann. geol. vienn.
Barbana		4	ann. geol. vienn.
Aquileja	piede del campanile	2	ann. geol. vienn.
"	sommità del campanile	52	ann. geol. vienn.

Alpi Giulie

Terglou	punto culminante dell'Alpi G.	3412	aus. geol. vienn.
Canino	N.E. di Resia	2846	aus. geol. vienn.
Jôf del Montasio	N.E. di Raccolana	2400	ist. top. mil. milan.
Cimone	E. di Chiusa	2381	ist. top. mil. milan.
Sarte	N.E. di Resia	1948	liv. bar. uff.
Ciampon	N.E di Gemona	1714	ist. top. mil. milan
Matajur	N. di Savogna	1642	ist. top. mil. milan
Montemaggiore	N. di Platischis	1617	ist. top. mil. milan
Starski o Stu	N.O. di Caporetto	1144	aus. geol. vienn
M. di Cormons	E. di Cormons.	866	aus. geol. vienn.
Bernadia	N. di Nimis	799	ist. top. mil. milan
Montesanto	N. di Gorizia, piede del campanile	680	aus. geol. vienn.

Elatta e unim ~~valle~~ ~~[illegible]~~ ~~[illegible]~~ ~~[illegible]~~

XXII / 9

Elevazione di alcuni punti della Provincia friulana sopra il livello dell' Adriatico.

Monti.

Denominazione	Posizione	altezza in metri	Osservatore
Monte. Paralba	al N. di Sappada	2690	Ist. Topogr. Mil.
Canin - Chianin	N.E. di Resia	2619	De Buch
Terzagrande - Terragrande - Elberg.	S.O. di Sappada	2582	Ist. Top.
Premaggiore	S. di Forni di sopra	2477	"
Croce di Crôs	N.O. di Timau	2464	De Buch
Clapsavòn - Clap.	N.E. di Forni di sopra	2461	Ist Top.
Crettaverde - Crestaverde	N. di Forni Avoltri	2405	De Buch
Giogo di Monte Agió - Jôf di Montâs	E di Dogna	2400	Ist Top.
Cimone - Limone - Jôf di Gody	E di Chiusa	2380	"
Crostis - Tamion	N.E di Rigolato	2250	"
Cavallo - Chiaval	N.E d' Arriano	2248	"
Raut.	O. di Frisanco	2023	"
Sernadia - Leàndri	S.O. di Paluzza	1959	"
Verzegnis - [illegible]	S.O. di Verzegnis	1914	"
Marianna - Mariano - Campiolo	N. d' Amaro	1865	"
Chiampòn.	N.E di Gemona	1714	"
Matajur - Majôr - Del Re	N. di Savogna	1642	"
Maggiore - Planine	N. di Platischis	1617.	"
Mauria.	N.O. di Forni di sopra	1311	Blumembach
Corno - cuor del Flagel.	N. di Forgaria	1422	Ist. Top
Bernadia - Bernardia	N. di Attimis	799	"

Elevazione di alcuni Paesi e Luoghi del Friuli sopra il livello del Mare.

Denominazione	Sito	Altezza in Metri	Osservatore
Sappada		21932	Osservaz. Barometriche
Sorgente del Piave		1288	Blumenbach
Sorgente del Tagliamento (Com. Forni super.)	Falda orientale del Monte Mauria	1324	Blumenbach
Forni di sopra	Piede del Campanile	902	Stanig
Timau		821	Osserv. Barom.
Forni di sotto	Osteria Polo	752	Stanig
Pontebba	Strada sul Ponte	564	Livel. stradale
Ampezzo	alla Canonica	335	Stanig
Chiusa	Strada	405	Livel. strad.
Grotta di [illegible]	Soglia della Caverna maggiore	340	Oss. Barom.
Tolmezzo	Piazza	325	"
Resiutta	Strada	318	Livel. strad.
Montereale		308	Osserv. Barom.
Maniago grande		274	Stanig
Venzone	Strada	234	Livel. strad.
Travesio		219	Osserv. Barom.
Ospedaletto	Strada	207	Livel. Strad.
Artegna	"	206	"
Tricesimo	Piazza	193	"
Collalto		190	"
S. Daniele	Piede del Colle	189	Osserv. Barom.
Lestans		188	"
Gemona	Piede del Colle	187	"
Udine	Piede del Campanile del Castello sul Colle	136	Ist. Topogr. Mil.
Spilimbergo	Piede del Campanile del Duomo	133	Oss. Barom.
Cividale	Piede del Campanile del Duomo	132	"
Udine	Soglia della Porta di Gemona	116	Livel. strad.
"	Piazza Contarena	112	"
"	Soglia della Porta d'Aquileja	109	"
"	Centro del Giardino	104	"
Lauzzano	Strada	81	"
Codroipo	Piazza	78	Oss. Barom.
S. Vito	Piede del Campanile	30	Ist. Topogr.
Pordenone		30	Oss. Barom.
Palma	Piazza	29	Ist. Topogr.
Latisana		10	Oss. Barom.

Inclinazione del Suolo sopra ogni Miglio Geografico Italiano di Metri 1854.

Da Maniago a Pordenone	Metri	19.01	met	10.03
S. Daniele a Codroipo	"	12.12	"	6.30
Tricesimo a Palma	"	9.45	"	5.09
Spilimbergo a S. Vito	"	8.42	"	4.39

e per ogni chilometro

pendenza media della Provincia ogni mille metri, = 6:met 56

Tabella 16 Elevazioni di alcuni Paesi del Friuli sul mare adriatico

Paese	Metri	Località	Misuratore
Sappada	2193		Liv.e barom.e
Sorgente del Tagliamento	1112		
Forni di sopra	902	piede del campanile	Stanig.
Timau	831		liv.e barom.e
Forni di sotto	752	osteria Polo	Stanig
Pontebba	564	sul ponte	liv.e strad.e
Ampezzo	535	alla Canonica	Stanig
Chiusa	425	sulla strada p.e	liv.e strad.e
Tolmezzo (osteria d'oppo)	325 (340)	sulla piazza	liv.e barom.e
Resiutta	318	sulla strada p.e	liv.e strad.e
Montereale	312		liv.e barom.
Maniago grande	273		id
Venzone	234	sulla strada p.e	liv. stradale
Travesio	219		liv. barom.
Ospedaletto	207	sulla strada p.e	liv. strad.e
Artegna	206	id	id
Tricesimo	193	id	id
Collalto	190	id	id
S. Daniele	189	a piedi del colle	liv. barom
Lestans	188		liv. barom.e
Gemona	187	piede del colle	id
Udine	136	piede del camp.e del Castello	Istit. topogr.
Cividale	132	piede del Camp.e del Duomo	liv. barom.
Spilimbergo	131	piede del Camp.e id	Ist. topogr.
Udine	116	porta S. Lazzaro	liv. strad.
id.	112	piazza del Palazzo Com.e	liv. strad.
"	109	porta Aquileja	liv. strad.
"	104	centro del Giardino	
Lauzzaco	51		liv. strad.
Codroipo	38		id
S. Vito	30	piede del Camp.e	Ist. topogr.
Pordenone	20		liv. barom.
Palma	29	centro della piazza	Ist. topogr.
Sacile	25	alla posta cavalli	liv. barom.
Latisana	10		liv. barom.

XXII
9

Elevazioni della Provincia friulana sopra il livello del mare

		metri
Ist.º Geogr.º	M. Paralba - al n. di Sappada	2690
De Buch	M. Canin - ([illegible]) - al n. e. di Resia	2619
I. t G.	M. Terza grande - al s. o di Sappada	2582
"	M. Prà maggiore - al s. di Forni di sopra	2477
De Buch	M. Croce - [illegible] al n. o. di Timau	2464
I. t G.	M. Clapsavon - al n. e. di Forni di sopra	2461
De Buch.	M. Cresta verde - al n. di Forni ~~[illegible]~~ avoltri	2405
I. t G.	M. Cimone - all' o. di Chiusa	2380
"	M. Crostis - al n. e. di Rigolato	2250
" (1	M. Cavallo - al n. o. d' Aviano	2248
"	M. Raut - all' o. di Frisanco	2023
"	M. Tersadia - al s. o di Paluzza	1959.
"	M. Verzegnis - al s. o. di Verzegnis.	1914
" ○	M. Mariano - al n. di Amaro	1865
" (2)	M. Chiampon - al n. o. di Gemona	1714
"	M. Matajur - al n. di Savogna	1642
"	M. Maggiore - al n. di Platischis	1617
Blumenbach.	M. Mauro - al n. o. di Forni di sopra	1575
I. t G.	M. Corno - al nord di Forgaria	1482
"	M. Bernadia - al n. di Nimis.	799
I. Valvasone	M. d' Osopo - al n. e. d' Osopo	340
I. t Geogr.	Colle d' Udine	139.60

Uff.º Ingeg.º d'Udine	Pontebba, sulla strada	364
"	Chiusa id	425
Valvasone	Tolmezzo, piano	340
Uff.º Ingeg. id	Resiutta, dalla strada	318
"	Venzone id	234
"	Ospedaletto id	207
"	Artegna id	206
Ist. Geogr. del	Tricesimo id	193
"	Collalto, dalla strada	190
Uff.º Ing. id.	Tenaro del Belvedere detto la Specola sovrastante al Castello d'Udine — e dal piano met. 65.40 Scalini 322	145.40
Ist. Geogr.	Spilimbergo, piede del Camp.le del Duomo	131
Uff.º Ingeg. id.	Udine, Piede del Palazzo Comunale	110
Ist. Geograf.	S. Vito, piede del Camp.le del Duomo	31
Uff.º Ingeg. id	Palma, piano	29

145
111
—64

Elevaz. sul suolo

Colle d'Osopo met. 27.?

Colle d'Udine 28.60 ..

(1) (2) Sorgono quasi dalla pianura e sembrano perciò più elevati che non sono

145.40
110
—63.40

(sopra) linea d. fiume del Friuli sul mare

I — Annotatore Friulano 18 giugno 1857

località	altezza in metri	
Resiutta osteria della porta I piano	330	Calcolate Stur e Keil dell' Ist. geogr. vienn.
Tolmezzo, rimpetto alla porta II piano	326	ann. geogr. vienn.
Paluzza, osteria al II piano	606	
Paularo, ponte	658	
Villa, osteria al Leone I piano	364	
Lauco, chiesa	693	
Vinajo, chiesa	832	
Comeglians, ufficio del Commissariato II piano	514	
Pesariis, chiesa	734	
Rigolato, ponte	730	
Collina, chiesa	1184	
Forni Avoltri	882	
Raveo, chiesa (sopra) Ovest	715	
Pala S.O. di Ampezzo a livello del Tagliam.	768	
Ampezzo, oster. I piano	569	
Sauris disotto, chiesa	1206	
" disopra "	1354	
Forni disotto	771	
Colle S. di Forni disopra	872	

dall'

Ravinis. casale sopra Paularo	870	Rossi

	metri	
Udine	110	Stat. delegat.
Tricesimo	193	
Ospedaletto	208	
Venzone	235	
Resiutta	318	
Pontebba	565	
Cividale	133	
Latisana	51	
Codroipo	44	
Pordenone	31	
Sandaniele, appiè del colle	190	Ist. top. mil.
Sanvito	31	
Ampezzo	326	
Amaro	536	
Forni di sotto	752	
" di sopra	902	
Palma	30	
Latisana	10	
Spilimbergo	131	Ist. top. mil.
Lestans	188	
Travesio	220	
Maniago	274	
Montereale	312	
Capel. Maria	1296	
Polcenigo	820	
Gemona	831	
Chiavris	115	Ing. strad.
Paderno	121	"
Tricesimo	191	"
Collalto	190	

Linea di [illegible] [illegible]
fiumi e
del Friuli e
sul mare

Mangiatore Lampato II.

Udine piede del camp. castello.

Torri di [illegible]
~~Cortella~~ ponte
Chiusa
Osoppo fortezza sul colle

137. [illegible] top. mil.

902. [illegible]
~~564 [illegible] strad~~
425 [illegible] strad
340.

XXII
4

Linea (rossa) di demarcazione fra la pianura e i Colli e Monti del Friuli con alcune elevazioni sul mare in metri

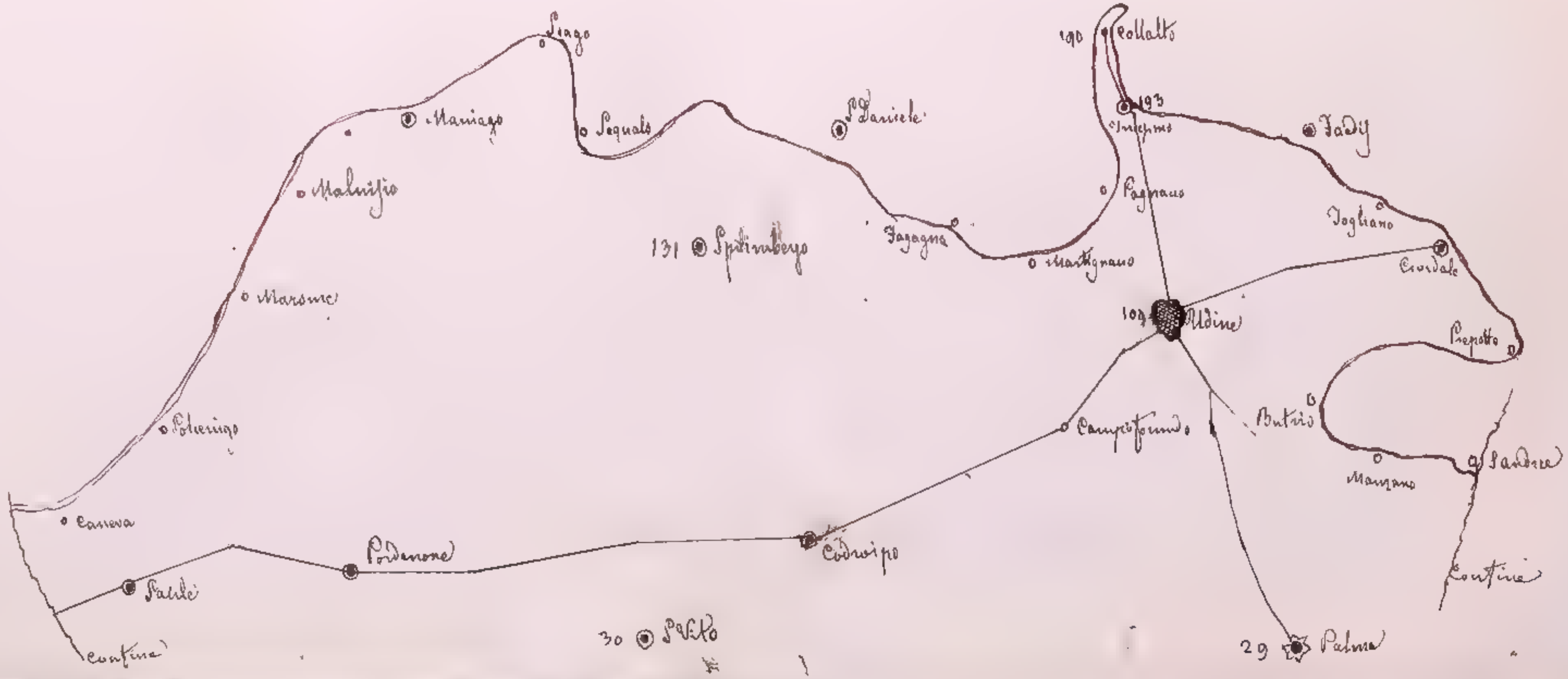

1147
1263
1570
841
478
1505
1757
2717
2986
4087
3225
4116
4979
3760
5169

Mis...
del P...
da D...
Istitut...
Anno...

1. Capo ...
2
3
4
5
6 Longi...
7 Perar...
8 Pieve ...
9 Camp...
10
11
12
13
14
15

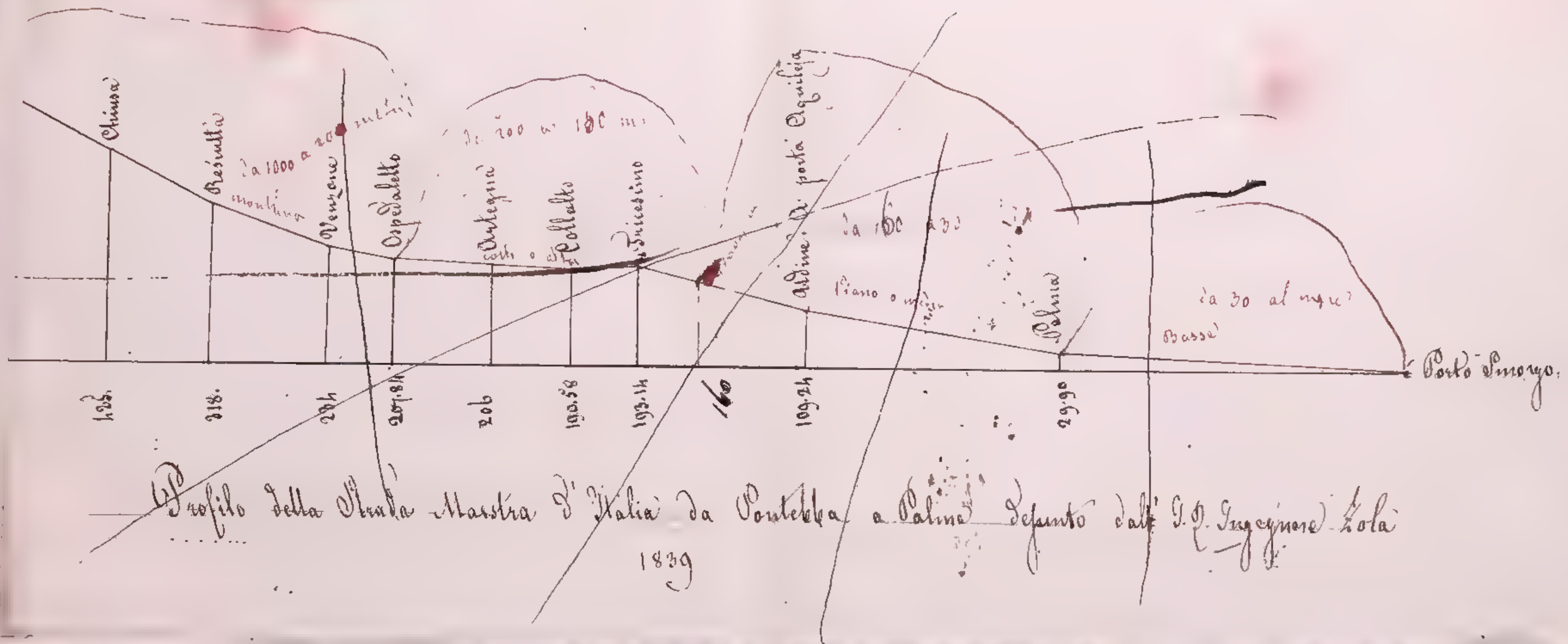

Profilo della Strada Maestra d'Italia da Pontebba a Palma desunto dall' I. R. Ingegnere Zola
1839

Misurazioni Barometriche di molti punti del territorio del Piave e del Tagliamento fatte nel 1855 dal Dott. Stur e da F. Keil dell'I.R. Istituto geologico di Vienna. (Annali dell'Istituto, fasc. luglio e agosto e settembre 1856.) riferito nell'Annotatore Friulano N.° 25, 18 Giugno 1857.

(Le altezze sono calcolate in piedi di Vienna).

1 piede = 0^met^,31610.

Territorio del Piave

1	Capo di Ponte, al Sud,	lago di S. Croce, piedi di Vienna	1147
2	" "	Santa Croce, osteria, il piano	1263
3	" "	Passo presso S. Croce, spartiacqua fra Piave e Livenza	1370
4	" "	Lago Morto	841
5	" "	Serravalle, Osteria dell'Imperatore, II piano	478
6	Longarone, osteria della Posta, I piano		1505
7	Perarolo, osteria, II piano		1757
8	Pieve di Cadore, chiesa		2717
9	Campolungo, I piano		2986
10	"	all'oriente, Cima, spartiacque fra il Piave ed il Tagliamento	4087
11	"	al nord-est, ponte al confluente della Valle Visdende e del Piave	3225
12	"	" Valle Visdende	4116
13	"	al nord, Valle Digone, Piano di Molla	4979
14	"	al nord-ovest, ponte sulla strada fra Dosoledo e Padola	3760
15	"	al n. " spartiacqua fra Comelico superiore e Sesto, Kreuzberg il più alto punto della strada	5169

16. Campolungo, all'ovest, spartiacqua fra Auronzo e Comelico superiore, il più alto punto della strada al Monte Zovo 4734

Territorio del Tagliamento.

1	Resiutta, osteria della Posta, I. piano	1044
2	Tolmezzo, rimpetto alla Posta II piano	1032
3	" al nord, Paluzza, osteria al II piano	1916
4	" all'est, " spartiacqua per Paularo	3229
5	" " " Germula, capanna alpina	3096
6	" " " Paularo, ponte	2081
7	" al sud-est " Forca, fra Monte Cucco e Monte Tersadia	4563
8	" all'ovest " Ravascletto, spartiacqua per Comeglians	2318
9	" al nord-ovest " Forca fra Rio Sgalivai e Chiavaluz, passaggio al Monte di Terzo	5838
10	Villa, Osteria al Leone I. piano	1132
11	" al nord est Lauco, chiesa, nove	2192
12	" " Vinajo, chiesa	2632
13	" " Spartiacqua presso Chiusani	3743
14	" " Monte Arvenis	6263
15	" al nord nel Canale di Gorto (Degano)	
15	" Comeglians, ufficio del Commissariato II piano	1720
16	" all'ovest, ponte all'uscita del Canale di S. Canciano	1672
17	" all'ovest ponte dinanzi Ovaro presso Liaria	2148

110190.

369

XXI/9 Elevazioni in metri sul Oceano – [illegible] etc. 38-1844 = Torino

Ospizio del S. Gottardo 2,075

villag[illegible]

Bri[illegible]

Me[illegible]

Ing[illegible]

Mo[illegible]

Los[illegible]

An[illegible]

Sa[illegible]

Zi[illegible]

To[illegible]

Pa[illegible]

Li[illegible]

V[illegible]

Mi[illegible]

By[illegible]

Pa[illegible]

Parigi

Roma. Campidoglio 46

XXII

[illegible] Leopat.

Balti XXIV/1

Punto culminante della

strada di Cadore è 366

sulle Cime-bianche

1300 metri sul mare

Ponte sul Piave a

Capo di Ponte nel Bellunese

ha un arco con 51 metri

di corda è il più grande

di Italia

24/9 55

367

0.50 Differ. [illegible]

1854 | 4
463

1854
463
231

369

XXI/9 Elevazioni in metri sul Oceano - Ungro etc 38-1844 = Tomo

Opinione del S. [illegible] 2,075
[illegible] 2,040

367

XXII/9 Dalla livellazione Stradale

Udine - Soglia Porta Gemona Mt 112:00 Sopra comune dell'Adriatico.

Chiavris	Mt 114:80	2:80	
Paderno	Mt 121:20	9.20	
Tricesimo	Mt 191.50	79.50	Differ.
Collalto	Mt 190.50	78.50	da Udine

Tratta dall'Uff. Ingegn. Delegat.
e comunicata dall'Ingegnere Toppi
24/9 65

Lione	1[illegible]
Vienna [illegible]	
Milano	128
Bologna	121
Parma	93
Parigi	65
Roma Campidoglio	46

1040.

Il processo contumaciale
e in compendio le relative
Ordinanze vigenti nel Regno
L. V. a tutto il 1855 per cura
di Teodorico Vabri Dr. in Legge
Udine - Tip. Vendrame
in 8vo. p 600

XXI/9 369

Elevazioni in metri sull'Oceano – Ninfeo N.° 38-1844 = Torino

Ospizio del S. Gottardo 2,075

" " S. Verano nelle alpi marit. 2,040

368

XX/9 Equatore [illegible]

St. Moritz [illegible] dell'alta Engadina [illegible] metri 1848 [illegible] Engadina [illegible]

(Roger) [illegible] 1843

[illegible] 93

Parma 65

Parigi 16

Roma Campidoglio

Processi contenziosi
e in compendio le relative
Ordinanze riscattate nel Regno
L. V. a.
[illegible]
[illegible]
[illegible]

XXI
9

369

Elevazioni in metri sul Oceano – Vinsen ed. 28-1844 = Torino

Ospizio del S. Gottardo	2,075
villaggio di S. Verano nelle alpe marit.	2,040
S. Remigio	1,604
	1,306
Brianzone	
Madrid	608
Inspruck	566
Monaco Baviera	538
Losanna	507
Augsburg	475
Salisburgo	452
Ginevra	372
Torino	230
Praga	179
Lione	162
Vienna austria	133
Milano	128
Bologna	121
Parma	93
Parigi	65
Roma Campidoglio	46

[illegible]

10190.

Valcava villaggio nelle Prov. di Bergamo met. 1286

[illegible] 1604

[illegible]

[illegible]

[illegible] 120[illegible]

[illegible]

10790.

~~[illegible]~~ Blumenbach. ~~[illegible]~~ ~~[illegible]~~ ~~[illegible]~~

Passo di Katschen presso Karsten alto sul mare. P. Parig. 4896.

XX/9 Loibel presso Ferlach, divide le valli della Drava e Sava P. p. 4200

di Tarvis - divide la valle della Drava dal versante del Tagliamento P.P. 2412

Sorgente del Piave nella Prov. di Belluno nella valle Visdende ~~nel~~ dal Monte

Paralba alta sul mare 3978 P. Parig. — met. 1288

del Tagliamento ai confini fra il Friuli e il Bellunese alta

sul mare 4140 P. Parig.

P. Parig. $0^{met}3248$

```
   4140
    324
  16560
  8280
12420
-------
1341,360
```

Ohio.

XXII
4

N° 520
c. 372-375

[illegible]

Rilievi sulla
Superficie paludosa o sortumosa
di ogni Distretto del Friuli.

XXI
4

Nipote di Orazio

~~[illegible]~~ ~~[illegible]~~

Desunto dal Catasto 1838 offic.

XXII / 4

Distretti	Comuni	Prato Sortumoso Pert. metr.		Palude da strame Pert. metr.	
Udine	Palude di Mortegliano	–		1066	
	Fontanabona	47		–	
	Lapaso	–		65	
Quantità			47		1131
S. Daniele	S. Daniele	838		1321	
	Colloredo di Montalbano	358		227	
	Coseano	124		34	
	Fagagna	1204		617	
	Majano	593		81	
	Susans	278		139	
	Brazzacco	347		107	
	Ragogna	134		78	
	Rive d'Arcano	116		233	
Quantità			3995		2857
Spilimbergo	Forgaria	–		36	
	Toppo	–		4	
	Pinzano	37		–	
	Sequals	462		484	
	Lestans	361		–	
	Travesio	57		57	
Quantità			917		581
Maniago	–	–		–	
Aviano	–	–		–	
Sacile	Sacile	125		–	
	Brugnera	41		31	
	Caneva	–		412	
	Polcenigo	–		428	
Quantità			166		871
Pordenone	Pordenone	179		90	
	Torre	–		17	
	Azzano	1099		1039	
	Fiume	69		42	

		Prato Sortumoso		Palude da Strame	
Pordenone	Pordenone	768		129	
	Fiume	435		–	
	Zoppola	1010		–	
	Fontanafredda	83		94	
	Vigonovo	365		173	
	Pasiano	204		394	
	Cecchini	31		–	
	Rivarotta	116		–	
	Porcia	358		314	
	Prata	18		–	
	Villanova	33		19	
	Zoppola	164		14	
	Cusano	298		–	
Quantità			5129		2325
S. Vito	S. Vito	1434		72	
	Villotta	2274		199	
	Cordovado	35		160	
	Morsano	1340		140	
	Pravisdomini	340		888	
	Gruaro	–		35	
	Sesto	783		–	
	Bagnarola	437		117	
Quantità			6843		1631
Codroipo	Codroipo	155		–	
	Bertiolo	221		453	
	Pozzecco	243		–	
	Passariano	–		19	
	Lestizza	–		78	
	Talmassons	4770		821	
	S. Andrat	–		1035	
	Varmo	–		72	
	Romans	23		–	
Quantità			3412		2098

		Prato sortumoso		Palude da strame	
	Pinetta a sinistra	–			
Latisana	Latisana	–		9689	
	Muzzana	–		1707	
	Palazzolo	–		84	
	Piancada	–		3811	
	Pocenia	–		235	
	Torsa	484		391	
	Titiano	984		–	
	Rivignano	–		48	
	Ariis	380		165	
	Sivigliano	496		111	
	Ronchis	–		630	
	Driolassa	–		28	
Quantità			2344		17899
Palma	Bagnaria	901		70	
	Carlino	–		430	
	S. Gervasio	–		228	
	Castion di Strada	1447		1838	
	Gonars	410		496	
	Fauglis	345		246	
	Ontagnano	220		150	
	Marano	–		3062	
	Porpetto	283		809	
	S. Giorgio di Nogaro	395		4245	
	Chiarisacco	1036		399	
	Malisana	–		6368	
	Torre di Zuino	908		154	
Quantità			5975		18665
Cividale	Cividale	72		–	
	Gagliano	–		49	
	Togliano	–		90	
Quantità			72		139
S. Pietro	–	–		–	

		Pratoforbum		Palude da strame	
Faedis	Campeglio	99		–	
	Nimis	32		–	
Quantità			131		—
Moggio	–	–		–	
Paluzza	–	–		–	
Ampezzo	–	–		–	
Tolmezzo	Amaro	–		117	
	Cavazzo	–		169	
	Somplago	–		95	
	Lauco	–		14	
	Verzegnis	–		17	
	Villa	–		56	
Quantità			—		468
Gemona	Artegna	200		–	
	Buja	–		413	
	Osoppo	115		–	
	Trasaghis	–		153	
	Avasinis	–		288	
Quantità			315		854
Tricesimo	Tricesimo	31		48	
	Magnano	288		907	
	Cassacco	169		277	
	Collalto	107		80	
	Treppo grande	–		95	
	Treppo piccolo	210		58	
	Zegliano	58		389	
Quantità			863		1864

[illegible]

Nessun prato sortumoso
nei distretti di

Maniago
Aviano
S. Pietro
Moggio
Paluzza
Ampezzo
Tolmezzo

Nessuna palude da strame
nei distretti di

Maniago
Aviano
S. Pietro
Faedis
Moggio
Paluzza
Ampezzo

~~Maggior quantità di prato sortumoso in ord. progressivo~~

~~Maggior~~ Quantità complessiva di

Distretti	Prato Sortumoso	Palude da Strame	
~~Udine~~ S. Vito	6843	Palma	18665
Palma	5975	Latisana	17899
Codroipo	3412	S. Daniele	2837
Pordenone	5129	Pordenone	2325
S. Daniele	3995	Codroipo	2098
Latisana	2344	Tricesimo	1864
Spilimbergo	917	~~Udine~~ S. Vito	1631
Tricesimo	863	Udine	1631
Gemona	315	Maniago	871
Sacile	166	Gemona	834
Faedis	131	Spilimbergo	381
Cividale	72	Tolmezzo	408
Udine	47	Cividale	139

XXIII
7

N.° 520
c. 376-426

Varietà Geografiche Friulane
con indicazioni bibliografiche
e note tratte da varî autori.

380

278

XXIII
17

(1.)

376

XXII
7

Memoria

Non v'ha dubbio che nei tempi passati, la strada da Udine per Tolmezzo a S. Candido fosse frequentata per le Merci da Trieste e Venezia, pel Tirolo, Baviera, alla Svizzera &c. L'appertura della Grande strada d'Allemagna p. Ponteba, le tante alluvioni del 1829/1830, resero impraticabili quella p Tolmezzo e furono dimenticate affatto dal Commercio Triestino, e perchè non erano mai sicure, e perchè giammai si è pensato a togliere quelle ripide pendenze, p render meno disagiata la condotta di Merci &c.

Una strada per il C.° di Trieste, che metta più presto al Tirolo alla Baviera ed alla Svizzera, e che convenga p risparmio di tempo e di spesa meglio di questa, è dimostratto, che inutilmente la si troverebbe, presentando un risparmio
(a) di Poste 4 ½ da Trieste p Udine fino Niderdorff &c. = ora 10 =
(b) di Giorni 3 ½ sopra 9 con carri da Trieste p terra a Niderdorff
(c) di Giorni 9/10 sopra 22/26 p Merci da Trieste p Mare fino Innsbruck, ed ora solo

Per Cadore		detto	per Udine	
Da Trieste a S. Croce	Poste N° 1.¼		da Trieste S. Croce	Poste N° 1.¼
a Monfalcone	1.–		a Monfalcone	1.–
a Romans	1.–		a Romans	1.–
a Palma	1.–		a Percotto	1.½
a Codroipo	2.½		ad Udine	1.–
a Pordenone	1.¾		a Collalto	1.¼
a Sacile	1.–		ad Ospitaletto	1.¼
a Serravalle	1.½		a Tolmezzo	1.¼
a S. Croce	1.–		a Niderdorff	6.¼
a Longarone	2.–			15.½
a Perarolo	1.½			
a Venas	1.–			
a Cortina	1.¾			
a Landro	1.¼			
a Niderdorff	1.–			
Poste N° 20.–				

NB. Le Poste da Tolmezzo, Niderdorff si sono calcolate sul ragguaglio delle sud.e non contandosi che 52 Miglia italiane.

Si avrà dunque un risparmio 4.½

Poste N° 20.–

N. (B)

Per Cadore — con carri a Merci — Per Udine

Per Cadore			Per Udine	
da Trieste a Versa	g.ni 1 ½	= Punto di divergenza =	da Trieste Versa	g.ni 1 ½
a Codroipo	1 ½		da Versa a Tricesimo	1 —
a Sacile	1		a Tolmezzo, o Villa	1 ½
a Fadalto	½		da Villa a Zoppada	1 ½
a Longarone	1 ¼		da Zoppada a Niderdorff	1 ½
a Perarolo	1 —		Giorni N.o	6 ½
ad Ampezzo	1 ½		avremo guadagnato G.ni	3 —
a Niderdorff	1 —		e K.ni 30 nel Nolo p %	
Giorni N.o	9 ½		Giorni N.o	9 ½

Solito Nolo f. 2.54

Nolo che si può praticare f. 1.20

La Merci da Trieste attraversando il Golfo fino Venezia, o per Porto Bufollè, e che prendono la grande strada d'Allemagna, oltre di correre per la lunga via, il pericolo del Mare, che avvenga o per le opperazioni doganali, o pei trasbordi da barca a barca p Venezia, o pei Ribocamenti nei canali, e fiumi di Livenza, &, non impiegano mai meno da Trieste fino Insbruck, di g.ni 22/26, la maggior volte 6 settimane ed anche 60 giorni, verso il Nolo di f.ni 2.28 a f. 2.30 il % di Vienna.

(N. C)

Da Trieste p acqua a Monfalcone e fino Udine g.ni 2 ½ Nolo K.ni 18

da Udine a Tolmezzo — 1 ½ }
a Zoppada — 1 ½ } — 48.
a Niderdorff — 1 ½ }

da Niderdorff a Insbruck — 4 ½ — 54

Fatta che sia la strada avremo un risparmio della metà di tempo da Trieste ad Insbruck, e quello di K.ni 30 in p % nel Nolo —

G.ni — 11 ½ f. 2. —

Apperta una volta quella strada alle Merci ascendenti di Transito e spingendo pel Tirolo Baviera ed alla Svizzera, ne concorrerebbero altrettante discendenti dalle grandi fabbriche del Voralberg, dal Feldkirch ed altre ragioni, di cui non mancherebbe mai l'affluenza e di quelle e di tanti passeggeri trovando così impiccolito accorciato il cammino —

La comodità delle strade ferrate in poco tempo ci leverà anche quel poco di passaggio Merci p Udine venienti dall'Italia ascendenti in Austria, perchè venienti saranno imbarcate a Venezia p Trieste, o non risparmiando i pericoli del Mare percorreranno le linee stradali più bassa di Codroipo sotto Palma, e porteranno alla una stazione senza toccar Udine, come lo stesso faranno le Merci dipendenti dall'Austria, percorrendo da Vienna o strade direttamente a Trieste, e quindi interamente tolta per quelle Merci la via di Pontebba p Udine in Italia.

Se vi fu mai una nascente idea che un braccio, o venisse alzata la strada ferrata da Trieste p Venezia via d'Udine lo sarebbe appunto, quallora, vi fosse apperta una strada commerciale che mettesse nel seno della Baviera & come si è parlato, mentre diverrebbe necessità, come sarebbe una viva sorgente di bene e p Udine e per tutta quella parte di Provincia cui percorrer dovrebbero le Merci, e quindi le autorità d'accordi col commercio di Trieste potrebbero combinare ecc.

[illegible]

[illegible]

[illegible]

378

XXIII

Rampoldi G. B. Corografia dell'Italia - Due volumi grandi in-8 Milano 1832 Fontana - eccellente -

Serristori L. Saggio ~~di un atlante~~ Statistico dell'Italia Vienna 1833. Un fascicolo in 8° di pag. 196 e 4 carte geograf. -

Popolaz. d'Italia per ogni miglio q. 3.000

Repetti Emmanuele - Dizionario geografico fisico storico della Toscana contenente la descrizione di tutti i luoghi del Granducato, del Duc. di Lucca, e della Garfagnana e della Lunigiana - Firenze 1833.

Negli appennini (vedi Repetti) i passi rotabili della Cisa sopra Pontremoli alti tese 584 sul mare: della Stale o Futa 464 tese, via Faentina 462 -

Balardini Statistica di Sondrio 1833. — Sondrio sul mare 344 metri

Annali stat. 1834 vol. 42. — Strada di Pontebba o Canal del Ferro ~~[illegible]~~ ~~Ospedaletto a [illegible]~~ aperta alle poste, progettata dal Nob. Malvolti, eseguita da Talachini costò circa due milioni di Lire austr. - metri 8 larga
da Ospedaletto a Pontebba circa 400 metri d'ascesa - la via più antica

ciò nondimeno non spende che il 5
per 100 per raggiungere il ponte
sulla Dora a Respitta. Passo
vicino la Porta Romana di pietra
lavorate lunga met. 600 alta 5.
Il Ponte sulla Dora a Respitta di pietra lavorata
a 3 luci lungo met. 60 - largo 7.60
alto sul letto a sopra detto Ponte
di muro pure in pietra a una
sola luce della corda di met. 18.
altro pure sul letto detto Ponte
del Gisto in pietra a un arco corda met. 18
e ponte di legno sul letto detto per
aria lungo met. 100 sopra Respitta.

Corografia fisica storica e statistica
dell'Italia e delle sue Isole corredata
da un atlante di mappe geografiche
e topografiche di Attilio Zuccagni-
Orlandini - Firenze presso gli editori
1842. ediz. in 8° grande fascicolo 64
prezzo dei fascicoli già pubblicati ital.
Lire 109.34 - È uscita tutta l'alta
Italia colle sue dipendenze Svizzera - ora
comincia la Toscana -

1834. Vocabolario topografico dei ducati di Parma Piacenza e Guastalla di Lorenzo Molossi preceduto da cenni statistici e susseguito da un appendice — Parma 1834 un vol. in 8.°

Amsterdam

Manuale del Viaggiatore in Italia del Dotto. Weigelauer. Lipsia 1839

ione del ...

Statistica della Prov. di Salerno di Gaudi = 1834 —

delle Scienze di Melchi Gioja nella sua filosofia della Statistica — tutta —

V. I. Topografie —

tituaro,

di Archivio

ulla Storia

... Venezia,

i. fol. 2.

del Nuovo

... le

... Provincie,

[illegible]

1912.

XXIII
7

Carte Geografiche del Friuli

1 Carta del Friuli, inserita nell'Atlante di Bleu. Amsterdam. 1500.
2 " del Friuli, di G. Janson, nell'Atlante di G. Mercatore e G. Hondio. Amsterdam 1638.
3 " del Friuli, di Riccardo Cima, Ingegnere Udinese, delineata sul termine del seicento - inedita
4 " Corografia del Friuli; del P. Coronelli. 1688
XX/5 5 " del Cadore, del Magini. sec. XVIII
6 " della Diocesi Patriarcale di Aquileja, tanto nel Veneto che nell'Austriaco, delineata da Francesco Leonarduzzi. sopra documenti dell'Archivio Patriarcale. 1748 - inedita (nella Bibl. Arciv. di Udine)
7 del Friuli, inserita nella Descrizione del Friuli di F. Beretta, unita alla Storia del Salmon. Venezia 1753.
8 " delle Contee di Gorizia e Gradisca, di R. Coronini. 1756
9 " del Friuli, di Tiberio Majeroni e G. Capellaris. Bassano. 1788
10 " della Carnia (parte montuosa della Prov. di Udine). di Giampiccoli. Venezia, 1782
11 " del Friuli Veneto e Austriaco, di Heymann. - fol. 2.
12 " Topografica della Provincia del Friuli di G. Malvolti. Venezia 1819. fol. 2.
13 " Corografica della Provincia del Friuli, formata in base alle Mappe del Nuovo Censimento. 1840. litogr.
14 " del Littorale Illirico, di Kettner, Vienna 1846. litogr.
15 " dei dintorni di Udine, colla derivazione del Ledra, litogr. parlato

N.B. Quella segnata al n. 1, tra le antiche e quella al n. 12 fra le moderne sono le migliori carte speciali della Provincia.

Piante di Città Friulane

1 Pianta prospettica di Udine, di B. Gazoldi e G. B. Cosattini, inc. in rame da G. Augstoni
Udine. Schiratti. 1661.

2. " di Udine, di G. Giacomo Spinelli. Venezia 1704. inc. in rame

3 " di Udine di A. Gironcoli, incisa in rame da de Baurain Geografo Ordinario
del Re, a Parigi. 1727.

4 " di Udine, di Giacomo Cerosini. inc. in rame. 1811

5 " di Udine, dell' I. R. Istituto Geografico Militare. Milano 1838. inc. in rame

6 " di Udine, di Ant. Lavagnolo, inc. in pietra da Gortato, colla livellazione e
diversi successivi recinti.

NB. I numeri 5 e 6 sono le migliori

1. Pianta della Città di Cividale - litogr.: annessa alla Guida di Cividale - Udine. Vendrame 1858.

Elevazione

delle seggionte Posizioni sopra il Livello del Mare

Posizioni		Elevazione data dall' Spiano del P. Granelli in piedi di Ve.	Elevazione data dalla Cimma del Castel di Udine in Metri
da Udine a Castions Passa	9,400	p.di 233.6	M.ri 81.70
da Castions al Molino di Castions	1,700	24.3½	8.50
da detto Molino a Muzzana	3,000	46.6	15.80
da Muzzana alla Marina	4,000	10.6	4.—
Passa	20,100	P.di 314.9½	M.ri 110.00
da Udine a Palma — Passa	10,000	p.di 227.7½	M.ri 80.00
da Palma a Strassoldo	2,800	57.—	19.70
da Strassoldo a Muscoli	2,000	12.—	4.—
da Muscoli alla Marina	1,200	18.—	6.20
Passa	16,000	P.di 314.7½	M.ri 109.90
da Gemona a Udine per Tricesimo	—	—	M.ri 76.50
da S. Daniele a Codroipo	—		M.ri 140.00
da Codroipo a Latisana	—	—	33.70
da Latisana al Mare	—	—	50.—
		Metri	223.70
da Travesio a Spilimbergo	—	—	M.ri 85.40
da Spilimbergo a S. Vito	—	—	104.30
da S. Vito a Porto Gruaro	—	—	19.30
da Portogruaro al Mare	—	—	9.00
		Metri	218.00
da Maniago grande a Pordenone	—	—	M.ri 243.20
da Pordenone a Portogruaro	—	—	21.80
da Portogruaro al Mare	—	—	9.—
		Metri	274.00
da Montereale a Pordenone	—	—	M.ri 281.70
da Pordenone a Portogruaro	—	—	21.80
da Portogruaro al Mare	—	—	9.—
		Metri	312.50
da S. Martin di Campagna a Pordenone	—	—	M.ri 153.20
da Pordenone a Portogruaro	—	—	21.80
da Portogruaro al Mare	—	—	9.—
		Metri	184.00

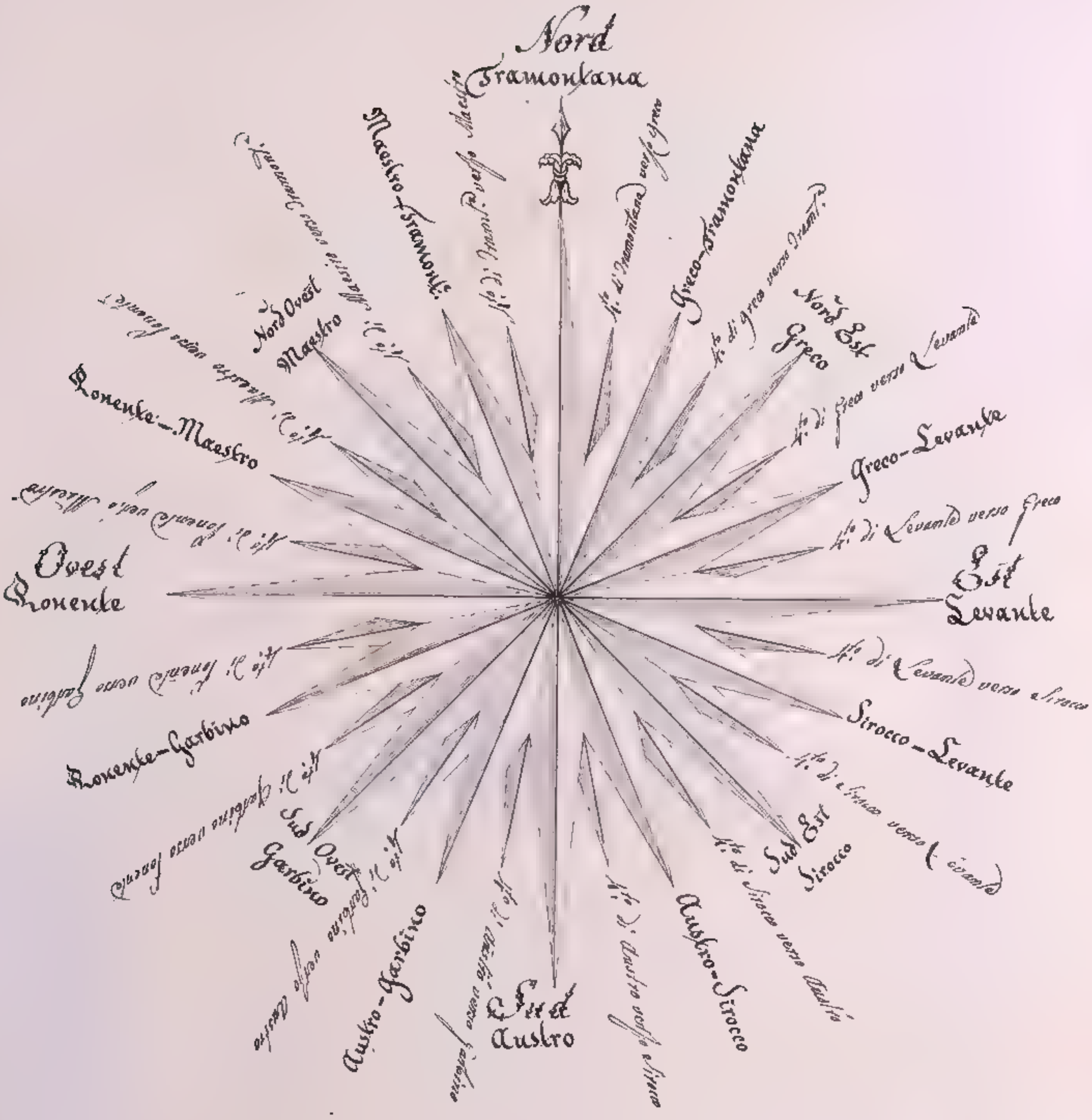

Nord
Tramontana
Maestro-Tramontana
Greco-Tramontana
Nord Ovest
Maestro
Nord Est
Greco
Ponente-Maestro
Greco-Levante
4.to di Levante verso Greco
Ovest
Ponente
Est
Levante
4.to di Levante verso Sirocco
Sirocco-Levante
Ponente-Garbino
Sud Ovest
Garbino
Sud Est
Sirocco
Austro-Garbino
Austro-Sirocco
Sud
Austro

401

XXIII/7 Classificazione ... Fabbricati ... il suolo 400

Osservazioni

397

XXIII/7 385

Distanza in linea retta misurata sulla Carta d'Italia di Cerri.

	Miglia Italiane	
	Geogr.	Comuni
da Udine		
a Codroipo	12	15
" S. Giorgio di Latisana	20	25
" Venezia	[illegible]	66
" Sanvito	[illegible]	22 ½
" Porto Taglia[mento]	[illegible]	31
" Grado	[illegible]	30
" Aquileja	[illegible]	22 ½
" Palma	[illegible]	12 ½
" Pirano	[illegible]	44
" Monfalcone	[illegible]	24
" Gradisca	[illegible]	19
" Gorizia	[illegible]	21
" Cormons	[illegible]	14
" Cividale	[illegible]	11
" Tricesimo	[illegible]	7 ½
" Sandaniele	[illegible]	14
" Vito d'Asio	[illegible]	20

XXIII/7 Distanza in Metri 384

Dalla gradinata maggiore del Palazzo Civico

a Casa ... 1405

Da P. Contarena p porta Aquileja metr. 1345

Dall' albergo dell' Europa p porta Cussign. 1130

XXIII/7 Collezione Bini archiv. capit. 383

Miscellanea tom. II.

Progetto del pref. Comm. Scolfarotto per un nuovo canale dai confini di Pafaniano fino al f. Stella —

1779 —

498

520

embarh. questo n. J. II. p 194

401

400 | Osservazioni

XXIII
7 [illegible] d'abbricati [palazzi] sotto il suolo

397

XXIII
7

385

Distanza in linea retta misurata sulla Carta d'Italia di Cerri.

da Udine	Miglia Italiane Geogr.	Comuni
a Codroipo	12	15
" S. Giorgio di Lattana	20	25
" Venezia	53	66
" Sanvito	18	22 ½
" Porto Tagl[…]	26	31
" Grado	24	30
" Aquileja	18	22 ½
" Palma	10	12 ½
" Pirano	35	44
" Monfal[…]	19	24
" Gradisca	15	19
" Gorizia	17	21
" Cormons	11	14
" Cividale	9	11
" Tricesim[…]	6	7 ½
" Sandan[…]	11	14
" Vito d'[…]	16	20

XXIII
7

Distanza in Metri 384

Dalla gradinata maggiore del Palazzo Civico		
al Ponte di B. Aquileja	375	
a Porta Aquileja	590	
alla Casa Passaggeri della Stazione	380	
	——	1345
Dalla gradinata a		
al Quadrivio di B. S. Tommaso	225	
a Piazza Tedesco rimpetto l'Albergo Europa	50	
al principio di B. Cussignacco	250	
a Porta Cussignacco	240	
a Casa Passaggeri della Stazione	640	
	——	1405

Da P. Contarena p. porta Aquileja metr. 1345

Dall'Albergo dell'Europa p. porta Cussign. 1130

498

520

.0m97
130

embarh. questo
1.7.II. p 194

iglia
Pie
rovann

XXIII
7

385

Distanza in linea retta misurata sulla Carta d'Italia di Cerri.

da Udine	Miglia Italiane Geogr.	Comuni
a Codroipo	12	15
" S. Giorgio di Latisana	20	25
" Venezia	53	66
" Sanvito	18	22 ½
" Porto Tagliamento	26	31
" Grado	24	30
" Aquileja	18	22 ½
" Palma	10	12 ½
" Pirano	35	44
" Monfalcone	19	24
" Gradisca	15	19
" Gorizia	17	21
" Cormons	11	14
" Cividale	9	11
" Tricesimo	6	7 ½
" Sandaniele	11	14
" Vito d'Asio	16	20

401 — 400 — Osservazioni

XXIII / 7 — Cl. … i fabbricati alpini … il suolo

397

… med. ann.

390

ann. Bureau Long.

1840. XXIII / 7 — 389

M. Clapiceo Cancelliere della città di — 7.7. Giorn. N. Ricop. … VI. p. 157.

386

XXIII / 7 — Banchi di lignite si trovano ~~a …~~ a fior di terra a Susec; nel monte Nevoleja … di Raveo, nei monti di Canena vicino a Saile, nei colli di Fontanelle e M. Cavallo presso Aviano, e a Maniago ~~presso~~ a Lestans.

XXIII / 7 — a Peoni

4/6 Lucid. Genov. vol. I. p. 155 — archeogr. Vintin. — Diz. Geogr. Antonell. art. Friuli. — Jil. Stat. p. 127.

498

320

id

id

valle d'Inarojo — Venerio p. CLXI

monti del Friuli, Feltre Belluno — Gaviprogramm. 249. id

valli alpine a pas levante del Lago di Garda.. pat. p. 38. q. — Schow in Blumenbach quadro delle mon. austr. T. II. p. 194

0.m.97 / 130

iglia / Pi / giovani

401 400

Osservazioni

XXIII / 7 — Abbitanti ... il ... 397

... med. ann.

390

ann. Bureau Long.

1520. XXIII / 7 389

M. Clapiceo Cancelliere della città di

7. 7. — Gioja. N. Prosp. Tom. VI. p. 157.

XXIII / 7 387

Nelle Giulie. Monte Canin 7800 piedi parig., Monte Maggiore 5169 (carta d'Italia di Borri 1853)—

134 / 96 (Lind. Genov. vol. I. p. 155)

3410 | 3539 | 368

Sacile | Pordenone | Cordenons

archeogr. Triestin.

.. Diz. Geogr. antonell. art. Friul.

gia Fil. Stat. p. 127.

id

id

id

id

id

id

id

498

520

... d'Inaraj.

... enerio p. CLXI

Monti del Friuli, detto ... Gerfagnana. 249. id

valli alpine a pò levante del Lago di Garda.. poll. p. 58. 9.

Schow in Blumenbach. quadro delle mon. aust. T. II. p. 194

.0.m 97
130

uglia
Pi
provenu

401

XXIII
7 Ol ... Stabilimenti ... il ... 400 Osservazioni

397

... n. med. ann.

390

ann. Bureau Long.

1540. XXIII 7 389

M. Clapiceo Cancelliere della Città di

7.7. - Gioja. N. Prosp. Tom. VI. p. 157.

XXIII 7 388

134
96 / Erid Fenov vol. I. p. 155

340 359 368 arcivesc. Trentin. 498

.. Diz. Geogr. antonell. art. Friul.

Sacile Pordenone Caorle gia Stat. p. 127.

id 520

id

id

id

)

id

id

m. Maggio valle d'Invarajo Veneris p. CLXI

Monti del Friuli, Feltre Belluno Bassagnano. 249. id

valli alpine a pas levante del Lago di Garda.. pott. p. 58. 9.
Schow in Blumenbach. quadro delle mon. auspr. T. II. p. 194

401

XXIII
7

400

Osservazioni

397

390

389

1540. XXIII / 7

M. Clapiceo Cancelliere della Città di Udine descrive la straordinaria arsura dell' anno - (Coll. Pirona Cod. Dipl. 375.)

ep. med. ann.

ann. Bureau Long.

27. 7. - Gioja. N. Prosp. Tom. VI. p. 157.

1. 134
96 / Enid Genov vol. I. p. 155

3. archeogr. triestin. 498

22.. Diz Geogr. antonell. art. Friuli

Sacile 340
Pordenone 353
Cosenza 368

Gioja Fil. Stat. p. 127.

id 520

id

id

id

id

id

id

in Maggio valli d'Imarajo Venezia p. CLXI

Monti del Friuli, detto Tolmezzo Gunfagnana. 249. id

valli alpine a pas levante del Lago di Garda.. poll. p. 38. 9. Schow in Blumenbach. quadro delle mon. austr. T. II. p. 194

0.m 97
130

401

XXIII / 7 ... Abbitanti ... 400 Osservazioni

397

XXIII / 7 393 Prosp. med. ann.

ann. Bureau Long.

XXIII

Dal Prospetto delle distanze chilometriche fra le Stazioni delle Strade ferrate Lombardo-Venete. – (Gazzett. di Venezia 14 Ottobre 1857 –

da Milano P.T.a	Bergamo	Chilom.	53
	Brescia	—	101
	Verona P.N.	—	166
	" P.V.	—	169
	Vicenza	—	217
	Padova	—	247
	Mestre	—	276
	Venezia	—	284
	Treviso	—	296
	Conegliano	—	323
	Sacile	—	340
	Pordenone	—	353
	Casarsa	—	368

498

320

390

Veneto p. CLXI –

Marsiglia 45. id

nelle sorgenti temporanee in Maggio valli d'Imarajo Veneto p. CLXI.

Roma 80. id

Monti del Friuli, detti Tolmezzo Garfagnana. 249. id

valli alpine a ponente levante del Lago di Garda .. pot. p. 38. 9. Schow in Blumenbach. quadro delle mon. austr. T. II. p. 194

0.m97 / 130

... uglia ... Pi... piovan...

401

400 | Osservazioni

XXIII / 7

397

XXIII

393

Prop. med. ann.

391

Dal Prospetto Chilometrico fra le Stazioni delle Strade Ferrate Lombardo-Venete - (Gazzett. Venez. 14 Ottobre 1857.)

da Milano P.T.	a Bergamo	Chil.	53	
	Brescia		101	48
	Verona P.N.		166	65
	" P.V.		169	3
	Vicenza		217	48
	Padova		247	30
	Mestre		276	29
	Venezia		284	8
	Treviso		296	12
	Conegliano		323	27
	Sacile		340	17
	Pordenone		353	13
	Casarsa		368	15

NB. Sottraendo 8 chilom. da Mestre a Venezia restano di linea diretta da Casarsa a Milano Chilom. 360

124

81 ann. Bureau Long.

ll. 27.7. - Gioja. N. Prosp. econom. Tom. IV. p. 157.

cent. 134 / Enid Geneo
" 96 / vol. I. p. 155

ll. 43. archeogr. triestin. 498

4. 102. Diz. Geogr. antonell. art. Friul.

5.5. Gioja Fil. Stat. p. 127.

40 id 520

4 id

5 id

4 id

5 id

45. id

80. id

lt., Feltre Belluno

Gampezzana. 249. id

valli alpine a pes levante del Lago di Garda .. pol. p. 38. q.
Schow in Blumenbach quadro delle mon. austr. T. II. p. 194

401

XXIII
7

400

Osservazioni

XXIII
7

393 Pioggia med. ann.

ann. Bureau Long.

Verona... ull. 27.7. - Gioja. N. Prosp.

XXIII
7

392. m. Tom. IV. p. 157.

Paularo, alto sul mare metr. 644.

med. temp. 4 gradi più bassa di Udine — f. 134 / 96 / Enid Senov vol. I. p. 155'

Chiaulis, casale sopra Paularo alto metr. 870 — 43. archeogr. triestin. — 498

Venerio p. CLXI — 102.. Diz. Geogr. antonell. art. Friuli.

Venti sorgenti temporanee in Maggio valle d'Incarojo Venerio p. CLXI. — Gioja Fil. Stat. p. 127.

id — 320

id

id

id

id

Marsiglia 45. id

Roma 80. id

Monti del Friuli, detto Tolmezzo Gorfagnana. 249. id — 0.m97 / .50

valli alpine a levante del Lago di Garda.. pelt. p. 58. 9.
Schow in Blumenbach. quadro delle mon. austr. T. II. p 194

glia
Pia
provenu

XXIII
7 393 Prop. med. ann.

ann. Bureau Long.

Verona. poll. 27.7. – Gioja. N. Prosp. scienz. econom. Tom. VI. p. 157.

Genova cent. 134 / Guid. Genov.
Milano " 96 / vol. I. p. 155

Trieste. poll. 43. archeogr. Triestin. 498

Tolmezzo poll: 102.. Dis. Geogr. antonell. art. Friuli.

Milano 95.5. Gioja Fil. Stat. p. 127.

Genova 140 id 520

Pisa 124 id

Napoli 95 id

Venezia 84 id

Bologna 65 id

Marsiglia 45. id

Roma 80. id

Monti del Friuli, Feltre Tolmezzo Garfagnana. 249. id 0.m97 30

valli alpine a pas levante del Lago di Garda.. poll. p. 38.9. Schow in Blumenbach. quadro delle mon. austr. T. II. p. 194

glia
Pia
novann

400

Osservazioni

XXIII
7

alcuni

397

della lineare

394

XXIII
Tutti 7

Sup. in Stat. Grigioni 1938..

tutti gli altri minori in estensione

dei no stati

della Confederaz. Germanica più grandi

e più popolati 12 gli

altri meno estesi e meno

popolati

Parma sup. 1660 -
pop. 440 m.

Modena sup. 1570
pop. 380 m.

Lucca sup. 312.
pop. 143 m.

Monaco sup. 9.
pop. 6500

S. Marino sup. 14
pop. 4500

Rep. delle Isole Ionie sup. 431
popol. 176 m -

1207
82
2414
3621
3862

Rilievi dell'Istituto Topogr. di Milano

Elevaz. di Como p. Viennesi 644.

Milano	349
Bergamo	600
Brescia	496
Verona	187
Belluno	1207
Sondrio	1098

~~XIII~~ ~~25~~

Dei 38 ~~Stati~~ Sovrani componenti la ~~della~~ Confederaz. Germanica 11 sono più vasti, 27 ~~e più popolati~~ più ristretti ~~e meno pop.~~ della superficie della Provincia del Friuli -

11 più popolati 24 meno -

Almanacco di Gotha

Le Isole Jonie - sup. 51.66 - pop. 205 m -

In Italia. duc. di Lucca sup. 20.48.
pop. 168 m.

S. Marino sup. 1 pop. 4600

Modena sup. 98.71. pop. 348 m.

Parma. sup. 104. pop. 446 m.

Cant. Berna sup. 120.83. pop. 407. m.

- Grigioni sup. 140. pop. 84506.

Tutti gli altri Cantoni Svizzeri sono più piccoli

401

XXIII 400 Osservazioni

397

Ponte del Diavolo

XXIII

Nuovi progetti nelle Alpi 395

lato

Canale p 1166

498

120

Ponte del Diavolo nelle Reuss

0.97
30

401

XXIII
7

XXIII

400

Osservazioni

397

Via del S. Gottardo Ponte del Diavolo
Nuovo e vecchio
Campanile di S. Nicola cattedrale di Friburgo in
... alti d'Europa

XXIII
Venezia e le sue Lagune Vol. 2. p. II
pag. 364.

396

Campanile di S. Marco altezza dalla base alla sommità della piramide piedi veneti 274 ¾. coll'angelo 284 – pari a metri 98,6. La larghezza e' di piedi 37 = o metri 12,8.

...al mare
...entale di Ferro fuso
...a Waterloo
...la alcuni piedi 498
...rasburgo – a quindi
...uropa
Torino ano unico 320
...che unisce due
...nel Toro
...bbia a Piacenza
...aja a Firenze tutt'uno 0.97 30
e S. Trinita
Cattedrali più antiche d'Italia
Ancona Modena Lucca Ferrara
Verona Reggio Parma

glia
Pie
...povanni

XXIII
4

XXII
7

401

400

Osservazioni

ascendi il cielo

397

Via del S. Gottardo Ponte del diavolo
nuovo e vecchio

Campanile di S. Nicola cattedrale di Friburgo in
Svizzera, uno de' più alti d'Europa

met. 425 Gibilterra 1400 p. sul mare

Colonna monumentale di ferro fuso
alta 60 piedi a Waterloo

Gelli Campanile d'Anversa alcuni piedi 498
più alto di Strasburgo - e quindi
il più alto d'Europa

Ponte sulla Dora a Torino arco unico 120
larghissimo

Ponte di Carignano che unisce due
colli a Genova

Ponte di Parma sul Taro
" sulla Trebbia a Piacenza

Ponte alla Carraja a Firenze tutt'ora 0.m 97
e S. Trinita 30

Cattedrali più antiche d'Italia
Ancona Modena Lucca Ferrara
Verona Bergamo Parma

glia
Pie
poveano

met
61. Delhi Torre di Pisa 188 piedi altra
V. Ponti di Pisa
Torre altissima nel palazzo civico
di Siena
Goti Ponte a Rimini Romano
dove convergono le Vie flaminie
ed Emilia
Navata di S. Petronio a Bologna
cattedrale di Napoli
capua
met
36 Ponte sulla valle di Maddalena
sopra cui corre l'acqua – lungo
500 metri alto 36 – a Caserta
acquedotto
cattedrale di Palermo
" di Messina
met
25. Delhi ~~Att~~ Colonna alessandrina
monolite senza il piedestallo
84 p. inglesi
Cupola di S. Isacco a Pietrob.
a Mosca Campanile d'Ivan Veliki
Moschea di S. Sofia

met. 127 Campan. di S. Martino a Landshuth p. ingl 426 — met.

met. 116 Camp. di S. Venine(?) in Sassonia 384 ingl

Chiesa dei Cattolici a Dresda con torre altissima id

met. 1073 ? Ponte sull' Elba a Dresda lungo 352. passi — Italia

met. 49 Campanile parrocchiale di Boston. cont. di Lincoln Inghilterra. 262 p. inglesi — 98

met. 108 Utrecht Camp. della cattedr. p ingl.

met 104 Vienna Campan. di S. Stefano id. 345 [?] — 354 — 20

met. 101. Magdeburgo Camp. cattedr. id. 335

più elegante d'Italia

0.m 97
50

campanile di Milano a torre met. 40

XXIII
7

Elevazione di alcuni fabbricati sopra il suolo.

	metri
Gran Piramide di Ghizè in Egitto	165 +
Campanile della Cattedrale di Colonia ~~più alto del mondo~~	152
" di Stasburgo	149
" d'Anversa	144
di S. Stefano a Vienna	134
Cupola di S. Pietro a Roma	131
Campanile detto	128 più alto d'Italia
Faro ~~di Genova~~	124
	120
Cupola del Du	109 (98)
Guglia maggiore	105
Campanile d	104
Cupola di S.	100
Campanile d	(20)
Torre degli asinelli a Bologna	95
Cupola degli Invalidi a Parigi	89
Torre dell'Orologio a Vicenza. Basilica di Superga a Torino	79 / 76
~~Torri di Notre Dame a Parigi~~ campanile del Duomo di Firenze	64 / 71 il più elegante d'Italia
Torre pendente di Pisa — Scalini 355	61
Campanile di S. Maria a Berlino	61
Colonna alessandrina a Pietroburgo. il più alto monolite	54 (8.m 97 / 50)
" della piazza Vendôme a Parigi	42 +
	22
— Osservatorio di Padova	20
" Trajana a Roma	

sui più antichi tempii e 399 campanili d'Italia Ved. Venezia e sue lagune Tom. 1. pag. 287

XXIII

~~Terrazzo~~ Banderuola ~~che~~ sovrastante al Belvedere detto la specola ~~sul colle d'Udine~~ del castello — 68.72
dalla Piazza con S. Giovanni di Udine
e sul livello del mare — 149.72

Campanile del Duomo di Udine met. 45

Elevazione

glia
Pia
novanni

400 — Osservazioni

XXIII / 7

Elevazione di alcuni fabbricati sopra il suolo.

	metri	
Gran Piramide di Ghizè in Egitto	165	
Campanile della Cattedrale di Colonia più alto del mondo	152	
" di Strasburgo	144	
" d'Anversa	144	
di S. Stefano a Vienna	134	
Cupola di S. Pietro a Roma	131	
Campanile detto il Torazzo di Cremona – Scalini 498	128	più alto d'Italia
Faro ~~di Genova~~ detto la lanterna a Genova	124	
Cupola del Duomo di Firenze	120	
Guglia maggiore del ~~Duomo~~ Duomo di Milano, 520 Scalini	109	98
Campanile della Madonna a Monaco	105	
Cupola di S. Paolo di Londra	104	
Campanile di S. Marco a Venezia	100	20
Torre degli Asinelli a Bologna	95	
Cupola degli Invalidi a Parigi	89	
Torre dell'Orologio a Vicenza	79	
Basilica di Superga a Torino	76	
~~Torri di Notre Dame a Parigi~~	64	
Campanile del Duomo di Firenze	71	il più elegante d'Italia
Torre pendente di Pisa – Scalini 355	61	
Campanile di S. Maria a Berlino	61	
Colonna alessandrina a Pietroburgo. il più alto monolite	54	9.97 / 30
" della piazza Vendôme a Parigi	42	
" Trajana a Roma	22	
Osservatorio di Padova	20	

~~Terrazzo~~ Banderuola ~~che~~ sovrastante al Belvedere sotto la guglia ~~sul colle di udine~~ del castello | 68.72

dalla Piazza com. S. Giovanni di Udine

e sul livello del mare | 149.42

Campanile del duomo di udine met. 45

Elevazione sul mare di alcuni
Luoghi abitati

	met
Ospizio del M. S. Bernardo	2500
" " S. Gottardo	2069
" " Cenisio	2059
Airolo in Livinenza	1182
Radicofani in Toscana	486
San Marino	680
Pontebba in Friuli	564
Belluno	381
Bolzano in Tirolo	354
Sondrio in Valtellina	346
Siena in Toscana	345
Tolmezzo in Friuli	340
Resiutta id	318
Venzone id	234
Como	212
Udine	110

XXIII / 7 — Tabella 6 Elevazione d'alcuni Edifizj — 401

	Ubicazione	Denominazione del Fabbricato	Altezza in metri sul suolo	Altezza in metri sul mare	Osservazioni
1	Colonia	Campanile maggiore della Cattedrale (~~il più alto del mondo~~)	81 [illegible]		
	Egitto	Gran Piramide di ~~[illegible]~~ [illegible] Cheops 146	[illegible]	*	
3	Strasburgo	Campanile della Cattedrale (il più alto del mondo	142		
2	Anversa	Campanile della Cattedrale	144		
4	~~Egitto~~	~~Piramide maggiore detta di Cheope~~	[illegible]		
5	Vienna	Campanile di S. Stefano	138	296	
	Egitto	Piramide di Cefrene	131		
6	Roma	Cupola di S. Pietro (la più alta del mondo)	132	178	
	Landshut	Campanile di S. Martino	129		
8	Cremona	Campanile della Cattedrale detto il Torrazzo (il più alto d'Italia)	128	172	Scalini 498
	Friburgo (di Baden) (~~[illegible]~~)	Campanile della Cattedrale	120		
9	Genova	Faro detto la Lanterna	127	127	
7	Amburgo	Torre di S. Michele	130 [illegible]		
10	Firenze ~~[illegible]~~	Cupola del Duomo	120	159	Scalini
11	Amburgo	Torre di S. Pietro	[illegible] 9		
13	Milano	Guglia maggiore del Duomo	109	226	Scalini 520
	Utrecht	Campanile della Cattedrale	108		
14	Monaco	Campanile della Madonna	105		
	Magdeburgo	Campanile della Cattedrale	101		
15	Londra	Cupola di S. Paolo	102 [illegible]		
12		~~Torre di S. Paolo~~	~~110~~		
18	Venezia	Campanile di S. Marco	100	101	
	Brema	Campanile di S. Stefano	104		
16	Bologna	Torre degli Asinelli	107 [illegible]		inclinata d.m 97 Scalini 430
17	Parigi	Guglia della Chiesa ~~Cupola~~ degli Invalidi	105 [illegible]	168	
19	Atene	Sommità del Panteon	81		
20	Vicenza	Torre dell'Orologio	82 [illegible]	[illegible]	
21	Pisa	Torre della capella della Madonna	76	116	
22	Torino	Cupola della Basilica di Superga	75	305	
	York	Lanterna della Torre maggiore ~~della~~ della Cattedrale di Y.	69		
23	Firenze	Campanile del Duomo (il più elegante d'Italia)	69 [illegible]	[illegible]	
24		Alberatura d'un Vascello di 120 Cannoni	71	—	Sopra la chiglia
25	Udine	Banderuola sovrastante al Belvedere detto la Specola del Castello	69	180	suolo della Piazza S. Giovanni

	Ubicazione	Denominazione del Fabbricato	altezza sul suolo	altezza sul mare	
26	Parigi	Torri di Notre-Dame	71	134	
	Venezia	Campanile di S. Maria dell'orto	58		
28	Pisa	Torre pendente 61 pendenza 4.21	[illegible]		Italini 385
	Londra	Osservatorio di Greenwich		62	
27	Berlino	Campanile di S. Maria	61		
	Venezia	Cupola maggiore di S. Marco	38		non compresa la lanterna
29	Pietroburgo	Colonna alessandrina (il monolito più alto del mondo)	54		
30	Roma	Il Colosseo	50	96	
32	Bologna	Torre de' Garisendi	46		inclinata m. 2,91
33	Udine	Campanile del Duomo	45	156	
31	Roma	Panteon o la Rotonda	48	94	
34	Parigi	Colonna della Piazza Vendôme	43	106	
35	Parigi	Piattaforma dell'osservatorio Reale	27	90	
36	Roma	Obelisco del Vaticano	27	73	
37	Bologna	Gnomone della Meridiana di S. Petronio	26		
38	Parigi	Obelisco di Luxor	40	~~44~~	compreso il piedestallo
	Venezia	Ponte di Rialto	6.24	6.24	
39	Padova	Osservatorio Astronomico	22	35	
	Amiens	Cattedrale costruita media. la più alta di Francia	42		dal tetto 132
	Cividale	Strada sul Ponte del Natisone	21		
	Venezia	Chiesa di S. Giov. e Paolo	34 44.	90	
	Roma	Colonna Trajana	[illegible]	[illegible]	186 gradini
	Roma	Piramide di C. Cestio	34		
	Pestum	Arco di porta antica	15		
	Londra	Colonna detta il Monumento dell'incendio 1666	60		Lato 345
	Parigi	Porta di S. Dionigi	24		
	Arona	Statua in rame e bronzo di S. Carlo Borromeo compreso il piedestallo di granito	36.28		
	Roma	Colonna antonina	48		
	Milano	Arco della Pace	24		altezza totale dell'arco.
	Roma	Arco di Costantino	21		
	Crescentino (Piemonte)	Campanile di M. V. del Palazzo da Crescentino Serra fu ~~trasportato~~ alterato per met. 2.56 senza crollo o fenditura, e durante il tragitto suo figlio suonava le campane nel 24 Marzo 1776	21		
	Mosca	Salone militare	16		sull'altezza
	Menai	~~Ponte di ferro~~ Strada sul ponte di ferro sospeso		32.50	congiunge l'Inghilterra coll'Isola d'Anglesea vi passano sotto bastimenti a vele
	Friburgo (Baden)	Ponte ~~sulle~~ sul fiume Sarine ferro	51 sul fiume		

Edifizio	Paese	altezza sul mare	sul suolo	sovra altri punti	Osservaz.
Statua sovrastante al Ponte del Diavolo sul Torrente Reuss (1)	Svizzera		24		(1) sul letto del fiume
Pilone del Ponte di Crevola sulla Toce Doveria			32		id
Teatro di Mosca	Russia		31		
Torre del Palazzo civico di Bruxelles	Belgio		117		
~~agusti~~ Guglia della Cattedrale di Anversa	Belgio		150		
Cattedrale d'Amiens, la più alta di Francia	Francia		42		
~~Statua di S. Giustina~~ Cupolino di S. Giustina a Padova	R. Lomb. Ven.		57		
~~Corpo~~ Lanterna della cupola maggiore "	Ven. id		43		
Cattedrale di Parma	Duc. di Parma		28		
Torre della Cattedrale di Modena detta la Ghirlandina	Duc. di Modena		106		

XXIII
7

403

Spiegazione

tratta dalla Biblioteca Italiana fascicolo di Luglio 1833.

Per formare la Carta Topografica del Regno Lombardo Veneto pubblicata dall' Istituto geografico Militare di Milano furono eseguite le seguenti operazioni.

La Cupola del Duomo di Milano fù tenuta per centro di tutta la rete di triangoli che ricopre tutto il Regno.

Il primo schelatro della Carta fù disegnato sui piani del Catasto ridotti a 1/28800 del vero, cioè un pollice per 400 Klafter.

Furono inviati a rettificarlo sui luoghi moltissimi Ufficiali dello Stato maggiore.

Il piano da essi corretto ed amplificato fù ridotto ad un terzo della sua grandezza ossia ad 1/86400 del vero, cioè a un pollice per 1200 Klafter.

Sopra questa riduzione fù disegnata la carta.

~~Il suo punto di vista è la verticale o come dicesi volgarmente a volo d'uccello &c.~~

Prospetto della Carta Topografica del Regno Lombardo-Veneto

		1. C. x Livigno	1. D Glurns x	1. E Titolo della Carta	1. F x Auronzo	1. G Paluzza	
2. A x M. S. Gottardo	2 B x M. Spluga	2. C. x Puschiavo	2. D x Bormio x	2 E Spiegazione dei Segni	2 F Agordo +	2. G. Gemona	2 H Faedis
3. A x Luino	3. B x Lugano	3. C x Sondrio	3 D Edolo x	3 E x Asiago	3 F Belluno +	3 G Pordenone	3 H Udine
4. A x Sesto-Calende	4 B x Como	4 C x Bergamo	4. D Salò x	4 E + Vicenza	4 F Treviso +	4 G + Portogruaro	4 H Grado +
5. A x Novara	5 B x Milano	5 C x Brescia	5 D Peschiera x	5 E x Verona	5 F Venezia +	5 G + Cavallino	I Numeri segnati sono già usciti alla luce. ~~Luglio 1836~~
	6 B x Pavia	6 C. x Cremona	6 D x Mantova	6 E Legnago	6 F Rovigo +	6 G + Foci del Po	

che si stà pubblicando dall' I. R. Istituto Geografico Militare in Milano

XXIII 7 Tabella Luoghi abitati elevati — Tabella. Elevazione d'alcuni Luoghi 407

XXIII 7

406

Acquedotto dell' acqua Marcia ~~alt~~ Roma
altezza p 40.

Appio) 42 piedi

sul mare ... aqu

Stazione Stelvio met 28...

XXIII 7

... 206...

S. Gennaro 26...

20...

... 15...

543·75

405

...erra

di Costantino a Roma

di Trajano ad Ancona 81

di Augusto a Rimini 69

Cupola della R. Basilica di Superga – 396 tese
sopra il mare – altezza dal molo
alla punta della croce met. 95
campanili laterali met 66

Vaticano media di S. Pietro di Roma
~~p~~ alta palmi 204.
croce ~~alta~~ sopra la cupola alta
palmi 610

500
100
12
30
610

Edifizio	Paese	altezza sul mare	sul suolo	sovra altri punti	Osservaz.
Stato sovrastante al Ponte del Diavolo sul Torrente Genss.. (1)	Lippera	24			(1) sul letto del fiume
" Pil Ponte					id
"					—
Teat					
Tone					
~~Agno~~					

XXIII 7 Tabella Luoghi abitati elevati   Tabella Elevazione d'alcuni Luoghi   417

XXIII 7

406

Acquidotto dell' acqua Marcia ~~a~~ Roma
altezza p 70.

Appio
e Aria Claudia) 72 piedi

acquidotto di Segovia 102 p.

più bello dei moderni   Acquedotto Carolino ~~nella~~ presso Caserta
sulla valle di ~~[illegible]~~ Sarragnota ponte mag. altezza piedi 148
lungo 1618

Acquidotto di Lisbona nella valle d'Alcantara alto piedi 332 inglesi

Aq. di Elvas alto 250 piedi

Arco di S. Denis a Parigi a Luigi il grande alto 45 ...

Arco di Benevento a Trajano alt. 31
della Pace a Milano 83.
di Costantino a Roma 65
di Trajano ad Ancona 31
di Augusto a Rimini 49.

Cupola della mag. Basilica di Superga – 396 tese
sopra il mare – altezza dal molo
alla punta della croce met. 45
campanili laterali met 60

Navata media di S. Pietro di Roma
~~a~~ alta palmi 204.
croce ~~alta~~ sopra la cupola alta
palmi 610

500
100
12
30
610

Belvedere sulla guglia maggiore del Duomo
di Milano piedi 520 — oppure 180
braccia.
altezza dal pavimento alla statua della
Vergine met. 109
Cupola internam. alta 69 metri
Torri di Notre-dame dal suolo alte piedi 221
Torre di S. Stefano 434 piedi Viennesi
Navata maggiore della cattedrale d'Amiens
alta piedi 132
Torre di Strasburgo dal pavim. della
più alto d'Europa cattedrale 439 piedi franc. Latini 633
Cupola di S. Pietro 430 piedi
campanile d'Anversa 366 piedi
Campanile di Friburgo ~~in Brisgovia~~
capo del circolo di Brisgovia nel
Grand duché di Baden — alto
~~[illegible]~~ 420 p. ?
Cupola di S. Paolo 338 piedi
~~[illegible] del~~ campanile della
cattedrale di York 213 piedi
~~Capitolo~~ coro della catted di York alto p. 69
Ponte di barche sul Reno a Colonia lungo
1250 passi

~~XXIII~~ XXIII Tabella Luoghi abitati ~~...~~ ~~...~~ ~~...~~ Tabella Elevazione d'alcuni ... 407

407

Obelisco sulla piazza del Graben a Vienna p. 70

Ponte di Rialto un arco alto dal acqua 18 piedi
corda 83 p. 29

Ponti più belli
sulla Dora a Torino
sull'Arno a S. Trinita Firenze
Neuilly presso Parigi
Ponte nuovo di Londra

Ponte nuovo a Parigi pietra 708 pi. lungo –
Ponte di Waterloo a Londra pietra lungo compresi
le teste piedi 1890 – nove archi
con 120 piedi di corda 40 met.
Ponte nuovo di Londra pietra – arco centrale di
132 pi ingl. di corda lunghezza del ponte
928 p.
Ponte sul Guadalquivir a Cordova pietra
lungo 1000 pied. ingles.
Ponte sospeso di ferro sulla Sarina a
alto metri 31 sul fiume
Friburgo in Svizzera lungo ~~...~~ piedi, 263 metri
Ponte di Menai che unisce l'Inghilterra
all'isola di Anglesey sospeso di ferro
lungo 169 metri alto sul mare 32
metri
Ponte di Wirtzburgo sul Meno in Baviera pietra
lungo 340 piedi

Ponte di Southwark a Londra sul Tamigi in ferro
lungo 850 piedi inglesi l'arco di mezzo
240 p. ingl. d'apertura

M. Falterona nell'appennino toscano
alto 869 tese — più alto di Toscana
sorg. dell'arno

Vedi Ponti sull'arno a Firenze e Pisa

Ponte S. Angelo sul Tevere pietra
lungo 100 met.
Ponte Sisto — id. lungo 94 met.
Ponte dei quattro capi lungo 38 met
" S. Bartolomeo 23 met

Guildhall Sala a Londra alta 29 piedi
Ponte pietra sul Tay a Perth
45 / 3 / 225 ~~[illegible]~~ lunghez. 220 piedi arco
maggiore 45 piedi largo

Carta finissima grande

Vedi Ponti del Pò a Torino
Ponte romano sul Tago ad Alcantara Spagna ~~[illegible]~~
212 piedi inglesi alto dall'acqua lungo
568 piedi

XXIII/7 Tabella Luoghi abitati elevati nel Friuli

	metri
Cima Sappada. Comune	2193

Tabella. Elevazione d'alcuni Luoghi abitati

	metri
Ospizio del M. S. Bernardo	2500
" del M. S. Gottardo	2069

417

Lodi 79
Verona 39
44
34
29
13
6
1
4

XXIII/7 408

Ponte del Diavolo sulla Genf alpi Retiche
ha l'arco alto 43 piedi

Ponte sulla Doveria – Via Sempione a due archi
ha il pilastro alto 100 piedi che pare una torre

XXIII Tabella Luoghi abitati
7 ~~Villaggio~~ più ~~alti~~ elevati nel Friuli

Cima Sappada. Comune

Tabella. Elevazione d'alcuni 417

metri ~~borghi~~ Luoghi abitati ~~piccoli~~ metri

2193 . Ospizio del M. S. Bernardo | 2500 | Lodi. 79.

XXIII
7

409
Pendenza della torre di Pisa pie. fior.
7½ - 293 scalini

Cupola del Battistero di Pisa braccia f. 94

Torre del Palazzo Pretorio - detta del Mangia
a Siena. pie. f. 150 312

Grotta o Galleria di Posilippo alta
28 tese

~~Reggia~~ Palazzo di Caserta alta piedi 106

Colonna antica a Brindisi pied. 63

Tempio di Giove ad Agrigento alt. 120 p.

XXIII Tabella Luoghi abitati ~~[illegible]~~
7 ~~Villaggio~~ più ~~alti~~ elevati nel Friuli

Cima Sappada. Comune
[illegible] Comune

XXIII
7

Tabella. Elevazione d'alcuni luoghi abitati ~~[illegible]~~ 4 7 7

metri		metri		
2193	Ospizio del M. S. Bernardo	2500	Lodi	79.
	id. del M. S. Gottardo	2069.	Verona	39
			[illegible]	44
			[illegible]	34
			[illegible]	29
			[illegible]	13
			[illegible]	6
			[illegible]	1.
			[illegible]	4

410

Italia descritta e dipinta

2 Il Pò dalla foce del Ticino al mare cioè per 200. miglia ha' solo 95 metri di pendenza

Larghezza del pò inferiormente al Ticino è 600 metri

1 Superficie del friuli migl. quadr. 1050

3 Produce tutto circa 300,000 Kilogr. all'anno

4 Verona temper. mass + 25 minima. −4

Niuna veduta fu' riferita del friuli nell'Italia descritta e . . . tutto il testo non è che l'articolo del Dizionario Geograf. stamp^o da Antonelli

9 Nel 1833. Como aveva 359,861 di Popolazione e Bergamo 337,377.

2 Dalla ~~torre~~ torrazzo di Cremona, che vuolsi il più alto d'Italia ha 499 gradini sino alle campane. Vedesi a 40 migl. mantova e Bergamo e Pavia a 30 Lodi a 20 Crema a 27 Sabbionetta a 28 Brescia Parma 15 Milano 50.
. il corso del Pò, adda Serio ed olio. risulta alto 104 metri

12 Il Ponte coperto nel Ticino a Pavia e lungo 340 passi il volgo lo diceva fatto dal Diavolo

499
21
499
998
10479

Passi alpini. 2 altezza del M. Gennevr. ... met. 1420

Colle di Tenda ... 1995

Splugа 2118

Sempione 2005

Monte Ginevra 2093

Moncenisio 2066

S. Gottardo 2075

S. Bernardino 2076

Piccolo S. Bernardo 2192

Gran S. Bernardo 2491

Monte Stelvio ... 2814

Venti dominanti a ... sirocco, greco-levante e greco ... temp. med. + 12 mas. 26 min. - 7

Italia 2 ... Colline 2,000 piedi

Tosc. mont. bassi da 2 a 4 m

2. medie da 4 a 6 m.

3. monti alpini da 6 a 10 m.

e giganteschi ... quelle che li oltrepassa

Italia alpi ... dalle ... della ... sino a Villano

alpi Giulie da ... al mare

2. alpi Carniche il Marmolata ... 1333
gran Nabois 1300

Giulie ... 1699

XXIII/7 Tabella Luoghi abitati ~~...~~ Tabella. Elevazione d'alcuni 417

~~Villaggio~~ più elevati ~~alti~~ nel Friuli   metri ~~...~~ Luoghi abitati ~~piccoli~~, metri

XXIII/7

316
88
2528
2528
27808

413

Combattimento ai Rivoli bianchi presso Venzone 11 aprile 1809

~~colle d'Ospo alto~~ 88 p.

XXIII/7 412

XXIII/7

La piazzetta di Venezia 411

è lunga 97 metri e

larga 41 a 48.

Stati Universale 1837. p. 65

Piazza S. Marco lunga 176 metri

larga 88 da un capo, 56½ dall'

altro

ed —

4548
32
15696
27544
251136

catena- nodo rami,

Nevi perpetue a 45° a piedi 7848

Le alpi propriamente dette sono primi-

tive

Second. ~~...~~ rotonde in cima unitte calcari

con petrefatti

Udine	10	III	12	388
Fagagna	12	IV	6	400
Cividale	45			

Passi alpini — altezza del M. Grenier met. 1420
Colle di Tenda 1795
Splugen 2118
Sempione 2005
Monte Ginevra 2033

Milano S. Marco (?) 76 met. 1/2
larghezza alla crociera met. 63.
Campanile alto met. 99
con 15 metri di lato alla base
Teatro un. p. 64. - 1837

Venti

min -7

Valli 2 ...

... toni.

e ... quelle che le oltrepassa

Valli alpi ... dalle sorg. della Dora fino a Villano
alpi Giulie da ... al mare
alpi Carniche il Monnolato (?) ... 1533
... 1500
Giulie ... 1699

XXIII Tabella Luoghi abitati [illegible] Tabella. Elevazione d'alcuni 417
7 [illegible] più elevati nel Friuli metri Luoghi abitati [illegible], metri

413

XXIII
7

Combattimento ai Rivoli bianchi presso Venzone 11 aprile 1809

colle d'Osopo alto 88 p.

316
88
2528
2528
27808

Visto [illegible] a Moruzzo [illegible]

XXIII
7
412

[illegible] e Ulino

Campoformido

Parigi piedi 324
[illegible] il [illegible]

[illegible] dal
[illegible] croce metri 75
[illegible] Gaglia=

4548
32
15696
23544
251136

[illegible] cima
punto culmine

catena. nodo rami,

Nevi perpetue a 45° ed piedi 4848
Le alpi propriamente dette sono primi=
tive
Second. [illegible] rotonde in cima [illegible] calcari
con petrefatti

Udine	10	III	12	388
Fagagna	13	IV	6	400
Cividale	45			

79
39
44
34
29
13
6
1
4
12

Passi alpini — altezza del M. Brenner ... met. 1420

Colle di Tenda ... 1495

2118

Splüga ... 2005

Sempione ...

Monte Ginevra 2033

Venti

min -7

Valli 2 secondo

Valli 2 alpi Carniche dalle sorg. della Drava uno a Villacco

alpi Giulie da Tarvis al mare

1\. alpi Carniche il Mannolato ... 1333

1300

gran Nabois

Giulie Terglou 1699

XXIII Tabella Luoghi abitati elevati nel Friuli

Tabella. Elevazione d'alcuni Luoghi abitati, metri

417

XXII

316
88
1528
2528
27808

413

Combattimento ai Rivoli bianchi presso Venzone 11 aprile 1809

~~Colle d'Osopo alto 88 p.~~

/ Vieta mole a Mozzano ... gran commercio con Venosa e Illirio

17. 8bre 1797. Pace di Campoformido

Carte a Sefaniano
Tele a Retiolo

Torre degli Invalidi a Parigi piedi 324
torri di N. Dame 204 sopra il suolo

Basilica di Superga a Torino dal suolo alla punta della croce met. 75

Accavarsi dei colli tra' ~~la~~ ~~bassa~~ dappiamento e Torre

nei monti piede fianco groppa comincia cima e vertice od apice e punto culmine catena nodo rami

Nevi perpetue a 45° a piedi 7848

Le alpi propriamente dette sono primitive

Second. ai rotonde in cima natte calcari con petrefatti

4548
32
15696
23544
251136

Udine 10 III 12 388
Gradisca 13 IV 6 400
Cividale 45

79
39
44
34
29
13
6
1
4
12

Pag
31

Mr. Grenner p. p. 6063
Jerglon 9488

Torri di Notre Dame dal suolo p. 221
Torre pendente di Pisa. p. 187. dal suolo
e 350 scalini

1 Torre di Strasburgo dal suolo p. inglesi
474. Torrazzo di Cremona 395. [2] -
della cattedrale di Firenze 264. [3]

1 più alta del mondo
2 d' Italia
3 più elegante del mondo

Colonna alessandrina a Pietroburgo
più alto monolito dal suolo
alla croce. 168 p. p.

Piramide maggiore 428 p. p. d'altezza
verticale

Cupola di S. Paolo a Londra. alta dal
suolo p. ingl. 338 p

Dalle

Dal

264
304
1068
400
4168

XXIII Tabella Luoghi abitati ~~elevati~~ 7 ~~Valdelli~~ più elevati nel Friuli

Tabella. Elevazione d'alcuni 417

metri ~~Luoghi~~ Luoghi abitati ~~orientali~~ metri

414

Nell' Alpi Carniche rimarchevole

il Garbajagebirge coi suoi aspri

monti il M. Plechner sopra cui

Giulio Cesare ~~fece~~ condusse una strada nel

Norico ~~il M. d~~

~~M. Predil~~ Predil sud di Raibl, il Terglou uno

dei punti culminanti dell' alpi

orientali colle tre punte a pan

di zuccaro

Ployer Il M. ~~Dobratsch presso Villaco 8000~~ p p

~~M. Vranas presso Vipano 3480~~ p

~~Presso di Tarvis 2412~~ p p

Planina - alpes Julia

Poue sul ponte di Pontebba

che mena il confine

~~Capodistria mel. gr. + 10~~

~~Gorz dal nord avert~~

~~Ogitschupa 360 met. sul mare~~

I Greci chiamavano Pittanon il

Proseco, come i latini Pucinum

~~M. Gaio 11028 p p.~~

Splusso
Septimer
Gemina
Cesare
Stelvio

190
6
1140
316
6840
1140
3420
360240

9264
316
55602
9264
2780
2928392

3592
324
14368
7184
10776
1163808

92
324
368
184
276
19808

79
39
44
34
29
13
6
1
4

Udine	10	III	12	388
Fadil	12	IV	6	400
Cividale	45			

~~Londra~~ med + 8 Milano + 12.9

appiè degli appennini in 8 luoghi
med calore 24

Prof Schouw — Pioggia appiè dell'appennino in 8 luoghi
med. pol. 27.7
nel mezzo de monti 36.4
4 luoghi

Appiè dell'alpi nelle ~~più~~ basse valli
20 luoghi med. pol. 34.10
a ponente del lago di garda 39.6
a levante id. 58.9.

Maggiò e' ~~meno~~ più discende ~~più~~ meno piovoso

Como. — Orinajo della Lombardia

~~Cella delle campane del torrazzo di Cremona alto 342 p. e vi si monta per 498 scalini~~

M. ~~gallo~~ 1860

M. principali della catena carnica sono Marmolade, il detto Monte Croce il Meda e quelli della valle del Fail e di Pontebba.

M. Maggio ~~2424~~. p.
Pezzo di Woses.

XXIII Tabella Luoghi abitati elevati [illegible]   Tabella Elevazione d'alcuni Luoghi   417

415

Diz. Geogr   Monte bianco alto 14000 piedi

alpi   dal Milcore al Teglon Carniche

Canin è un nodo sorgente Monco

Nell'alpi regioni   Le Giulie dal Terglou al Wlech sono di colore grigio che appartiene la maggior parte ai terreni intermedj e in qualche punto ai secondarj

1. fra 384 e 1559 piedi viti olivi
2. a 2923 cereali
3. 5,424 noci ciliegie pruni castagne ghiande fino
4. 7,990 faggi e pini
5. 10,419 abeti e larici l'inverno di 8 mesi
6. 12.863 pasture in estate e pochi arbusti
7. ghiacci nevi

Nevi eterne a 1500 1600 tese – estendosi fino a Ginün in Carintia

Il centro delle catena alpina è granito

Il Jura è secondario

anche in meno alta neve v'è estese

fra 1180 e 1770 tese rododendron infuto e ferrugineo azalea inclinata, le criche e la ernita verde

a 1020 tese regione degli alberi

a 920 tese l'abete a foglie di tasso

a 870 Pino comune e Larice

a 750 Pino-mugho – Pino-Larice Pino-Cimbro.

750 a 800 Betula

800 Tasso

680 grandi alberi che si spogliano di foglie – Faggi

550 querce. a quest' altezza si possono coltivare i cereali

500 Ciliegio

400 Noce e Castagno

280 Viti 360

anche 400 e 900 orzo avena e segala.

Circostanze locali alterano talvolta questi limiti

1500 6 9000 32 18000 24000 288000 1020 6 6120 32 12240 18360 195840 non oltre

Tricesimo	30	II	10	287
Udine	10	III	12	388
Faedis	12 3	IV	6	400
Cividale	45			

i	79
ono	39
iona	44
stova	34
na	29
va'	13
igo	6
egia	1
o	4

Bellissimo spettacolo, le mandre [illegible]

8 La capra selvatica ~~vette~~ si compiace fra ghiacciaje e ultime vette

Il camoscio sta' nel ricercando, troppo nelle regioni boschive; in quanto pure sono volpe marmotte ed orsi. Più basso lupi cervi e gatti selvatici. Trovansi nelle nevi la lepre bianca, animale proprio di paesi boreali

Grande avvoltojo aquile. sulle vette vel ghiacciai. Lagopedi nei boschetti di Salici nani

Gallo di monte nei boschi di pini e abeti il piccolo e tetras e le galline

regione inferiore pernici

Trotte nei fiumi e laghi elevati

2 Hacquet francese dal 1776 al 1789 percorse l'alpi Carniche e Giulie sulle quali pubblicò in tedesco alcune buone opere

2 [illegible] [illegible] 1779

3

XXIII Tabella Luoghi abitati ~~…~~ ~~…~~ Tabella. Elevazione d'alcuni 417

~~Villaggio~~ più ~~alto~~ elevati nel Friuli metri ~~luoghi~~ Luoghi abitati ~~piccoli~~ metri

Cima Sappada. Comune 2143 Ospizio del M. S. Bernardo 2500

416

Annuire da Gueraù +

Pioggia annua

Parigi centim.	33
Genova	140
Venezia	81

Lodi	79.
Verona	39 47
Cremona	44
Mantova	34
Vicenza	29
Padova	13
Rovigo	6. 4.
Venezia	1.
Grado	4

Asolo 312

~~1833~~

18 1833-34. Stud. in Friuli alle Scuole Element. 1. ogni 10 fanciulli

4 D° Toaldo a Udine pollici d'acqua 71 a Tolmezzo 89

2 Lachini Il più alto degli Euganei il Monte Venda ~~pone~~ metr 616

pert. ent.

3 Piano del Cansiglio alto met. 940

Feltre 204 tese

Campanile di S. Marco alto 194 met il più alto d'Italia

204
6
1224
324
4896
2448
3642
396576

Udine	12	14	6	400
Cividale	45			

Carbon-fossile a Raveo

Caverna a Cavarno parte
nord del m. Zaroppo detta
Grotta di Dante tra Cesclans
e Cavarno un po' minore di S. Giovanni
Caverna a Raveo ~~alla falda~~ nel fianco d'
un monticello sulla destra del Degano
detta dei Romani. è alta Vi si rinvennero
lame e spade
Nei Monti Secondarj il Carbon fossile
sta alla base, sovrapposto v'è
comunemente ardesia poi Schisto
e mica sopra pietra calcare.
Sotto la neve ~~Lichene~~ Lichen
rangiferinus Muscus.

900
5400
1800
24

XXIII Tabella Luoghi abitati ~~[illegible]~~ Tabella. Elevazione d'alcuni 417

~~Villaggio~~ più elevati ~~alti~~ nel Friuli	metri	Luoghi ~~Luoghi~~ abitati ~~piccoli~~	metri		
Cima Sappada. Comune	2193	Ospizio del M. S. Bernardo	2500	Lodi	79.
Forni Avoltri comune		id del M. S. Gottardo	2069	Verona	39 47
Collina frazione di Forni avoltri		id del M. Cenisio	2059	Cremona	44
Forni di sopra Comune	902				
Timau. frazione di Paluzza	831	Sempione Villaggio	1477	Mantova	34
Fontanafredda. Nel Com. di Treppo in Carnia		Airolo. Città in Svizzera	1182	Vicenza	29
Somdogna. Nel Com. di Dogna		Asiago Borgo di Vicenza	931		
		Radicofani. Borgo in Toscana	786	Padova	13
Stretti. Nel Com. di Raccolana		San Marino. Città	680	Rovigo	6 4.
Cregnedul. Nel Com. stesso		Belluno. Città	381	Venezia	1,
Banda. Nel Com. di Resia		Bolzano. Città	354	[illegible]ado	4
Zanameja. Nel Com. stesso		Sondrio Città	346		
Tanataviele. Nel Com. di Lusevera		Siena. Città	345		
Lusevera Comune		Trento	324	[illegible]	312
		Como. Città	212		
Canebola fraz. di Faedis		Bergamo Città	186		
Montemaggiore fraz. di Rodda		Monza id	164		
Drenchia. Comune		Brescia	156		
		Bassano	174		
		Milano	119		
		Pavia	82		

Tabella. Distribuzione del Territorio Friulano nelle 4 Zone geologiche

Sezione	Distretto	Superficie in cent.	Sezione	Distretto	Superf. in cent.
Sezione I.a montana	Rigolato	100	Sezione III alto Piano	Sacile	25
	Paluzza	100		Pordenone	25
	Moggio	100		Aviano	30
	Ampezzo	100		Maniago	12
	Tolmezzo	100		S. Vito	25
	Maniago	75		Spilimbergo	12
	Spilimbergo	50		S. Daniele	50
	Aviano	25		Codroipo	50
	Sacile	25		Udine	90
	Gemona	75		Faedis	12
	Tricesimo	30		Cividale	12
	Faedis	75		Palma	25
	S. Pietro	100			
	Cividale	12	Sezione IV Basso piano	Sacile	25
				Pordenone	75
Seziona II Collinesca	Sacile	25		S. Vito	75
	Aviano	25		Codroipo	50
	Maniago	12		Palma	75
	Spilimbergo	12		Latisana	100
	S. Daniele	30			
	Gemona	12	Zona I.	14.	968
	Tricesimo	30	II	10	287
	Udine	10	III	12	388
	Faedis	12	IV	6	400
	Cividale	75			

XXIII/7

XXIII/7

Sopra il livello del mare metri 420

da 1. a ~~..~~ 17 ~~...~~ salsole salicornie e ~~salicornie~~ eringio marittimo ~~..~~ canne e pini ..

10. a 30 cerealt pioppi salici e vite

---

a 69

XX...

Opere di ... Malo

418

Pianetta di vini
lunghezza met. 99
larghezza massima 28.40
minima 11...

i Pinopis

Piana [.] Mare
Lunghezza met. 195
larghezza massima 82
minima 36

arboreo – ~~...~~
arbusti rododendron
salce – e salici erbacei
muschi
ii ~~...~~ e ...

Campanile di S. Marco
alto met. 98.60
largo alla base met. 12.80
quadrato 4
51.20
periferia met. 51.20

12 80
4
51 80

XXIII/4

XXIII/7

Sopra il livello del mare metri 4200

da 1. a [illegible] 17 – [illegible] salsole salicornie cingio marittimo [illegible] canne e pini marittimi

10. a 30 [illegible] XXIII

Opere di [illegible] 419

da 30 a 64 [illegible]

da 64 . 170 [illegible]

da 160 a 200 [illegible]

[illegible]

da 200 a 601 [illegible] aspini frassini lorzei

[illegible]

da 600 a 900 [illegible]

da 900 a 18 [illegible]

da 1800 a 201 [illegible] larici

~~da 2000~~ a 27 [illegible] ~~faggio~~

[illegible] 2.8 1804 [illegible] pini rododendron

[illegible]

a 2400 praterie in estate, muschi

a 2500 nevi perpetue licheni ~~[illegible]~~ e crittogame.

Campanile
alto m
rasso alla
qua
genitri

XXIII

Sopra il livello del mare metri 4.0

da 1. a 10. 17 – ~~salsole~~ salsole salicornie ~~salicornii~~ eringio marittimo canne e pini marittimi

10. a 30 cereali pioppi salici e viti

---

da 30 a 67 cereali gelsi noci viti

da 67. 170 cereali gelsi olmi viti

da 160 a 200 cereali gelsi, castagni ciliegi noci pruni, olmi

---

da 200 a 600 Faggi. Tassi, ~~abies taxifolia~~, Querce, carpini frassini Ginepri
Pini ~~pini~~ comune e silvestre

da 600 a 900 Pini · Larici Abeti, ~~Betulle~~ Betulle

da 900 a 1800 ~~Pini~~ Pini ~~mugo~~ mugo, silvestre e picea

da 1800 a 2000 Pino cembra ~~ultima vegetazione arborea~~

~~da 2000~~ a 2200 termina la vegetazione arborea – arbusti rododendron
Dafnee, telefii azalee e salici erbacei

a 2400 praterie in estate, muschi

a 2500 nevi perpetue licheni ~~muschi~~ e crittogame

T

Lucone

1. da 700 a 200 Montagne

2. da 200 a 140 colli

3. da 140 a 30 alta pianura divisa in due
da 140 a 64
da 64 a 30
[illegible]

4. da 30 al mare [illegible]
[illegible] in due
da 30 a 17
da 17 al mare

Da Udine a Pavagnano

net 1530
600
2500

da Tricesimo a Pavagnano

net 4000

da Udine a Pavagn. nett. 4860

Da Kirf a Pavagn.

2250
1550
3800

7810
384

9525
3525

15000 | 2500

1850
4
7400

25
4
100

156
2500

XXII / 7 — 426

latini ←

433 ... carta idrografica

.5 59"
2' 3"
40.18
2.59
46.15'
11.15.0

XXII / 7 — 422

43.6.

ane

lo equivale

ndo contiene

7.
16.

e i Veneti
ampliamento
era l'
le, camicie
zione —
in Italia

159.
192
351,

I carmi erano rari —
ai tempi di Tarquinio Prisco
I Veneti vi vennero prima da Oriente —

[illegible]

1500

[illegible]

11850

4000

78,0

25

175

9

1850

175

caldi ← f.

XXIII

Orcheografo Triestino 423

XXIII / 7

Posizioni geografiche - dalla carta Idrografica di Milano -

Aquileja Campanile lat 45.45.57" long 11.2.5"

Grado campanile lat 45.40.18 long. 11.2.57.

Foci del Timavo - duino lat. 45.46.15' long 11.15.0

a Trieste piog. med. pollici 43.6.

vetta d'Opcina 185 Klafter sul mare

Una Lega quadrata da 15 al grado equivale a Jugeri quad. 10 000

Un miglio quad. Ital. da 60 al grado contiene 2.500 Jugeri q.

Un Jugero q. = 1000 Klafter q.

Un Klafter lineare = 1.896 metr.

- I Carni abitavano qui già i Veneti e poi tennero il paese dal Tagliamento al Timavo - Carnia maggiore era l'attuale e forse tutto il Friuli, Carniola era dal Timavo al Tonnione -

I carni erano Celti venuti in Italia ai tempi di Tarquinio Prisco

I Veneti vi vennero prima da Oriente -

326
192
185
960
1536
192
35326

Il nome di Trieste è celtico, e Tergeste significa emporio

Gli Slavi nel 3° secolo invasero il Triestino nel quarto vi si stabilirono, e nel sesto occuparono l'Istria – Il nome di Slavi o Sloveni, ~~da~~ significa trasmigranti, sono d'origine Sarmata – questo popolo così denominossi alludendo all'abbandono che fece della patria per tradimento e violenza dei propri servi, e quindi da loro appellaronsi i servi nelle tutte lingue d'Europa.

Trieste era Colonia nel 402 di Roma

Vescovi di Trieste nel 1032 Adalgero di Villalta?, nel 1287 Brisa di Toppo e nel 1344 Lodovico della Torre 1451 Lodovico della Torre 1542 Giacinto Frangipane

Sesiao Sizett – M. Caregadio di Tolomeo il Terglou

de 2.dine a Bugnano [illegible] [illegible]

dal 1801 al $\frac{XXIII}{7}$

[illegible]

cedri e
p. Pioppi – sino a 30 metri

colle olivi – 70 – a 500
castagni viti ciriegio olmo gelso

monti da 500. a 1000
faggi quercia

subalpina da 100 a 1500 –
ovvero ~~abeti~~ larici

alpi inferiori da 1500 a 2000

nel Veronese
Vallini
abeti pini le piane [illegible]
coperte d'arbusti

Sino [illegible]
Sino al [illegible]
superiore [illegible] 2000 – 2500
~~per altra~~ sassifraghe e piante proprie di Groenlandia e ~~Spitzberg~~ Lapponia
e neve.

~~[illegible]~~ nel littorale piante paludose
~~nel~~ basso piano – nelle pianure

~~come nel Veronese~~

In due giorni si possono percorrere
e visitare le piante d'Italia nel ~~basso~~ piano e ne' colli piano
di di ~~[illegible]~~ ~~[illegible]~~ Svezia e Lapponia sui monti

584
32
1168
1752
18688

7848
32
15696
23544
251,136

XXII
1

N. 520
a. 427-462

Note sopra la

Geografia Generale

XXII
1

427

Nel Museo Correr.

Miscellanee – Descrizione del Friuli di P. Marchetino, Segretario nel Friuli stesso. –

XXII
1

Vener

La dimora in
monumenti
sua condizion
E già fino da' e
inferiore, e gli
serbassero san
va un aria
alle famose
Soltanto da qua
di quello dell
gato dagli altr
La continua eva
negia, dalla qu
nocivi dell' un
nelle rispettiv
tituzione topogr
temperatura pi
cati sulle spia
lore dell' esta
si sente in te
dal lato del go
del sole, nonch
è salubre il s
Ma gli è nell' in
per dense pr
tura di Vene
fisico-topogra

de' fiumi
favorevole
lla Venezia
è si con-
si respira-
ni luoghi
a livello
vo il re-
era di Ve-
li effetti
l freddo
ha la co-
e ad una
paesi collo-
che nel cal-
quella che
lmente spira
dai raggi
rde gradito
dita; e
tempera-
ondizione

12
25
~~18~~ 38
50
50
90
quarto 25

~~...~~ 12
Cividale un ottavo Palma un ~~ottavo~~

XXII 458

XXII 429

Venezia, sua atmosfera e topografia. –

La dimora in Ve... de' suoi monumenti e... favorevole sua condizione ...
E già fino da' ... lla Venezia inferiore, e gli s... iè si conservasero sani ... si respirava un aria ... ni luoghi alle famose v...
Soltanto da qual... a livello di quello delle ... vo il regolo dan alto ...
La continua eva... era di Venezia, dalla qu... li effetti nocivi dell'um... l freddo nelle respettiv... he la costituzione topog... e ad una temperatura pi... paesi collocati sulle spo... he nel bollore dell'esta... quella che si sente in te... lmente spira dal lato del golf... dai raggi del sole, nonch... nde gradito e salubre il s...
Ma gli è nell'... dità, e per darne pr... tempera tura di Vene... ondizione fisico-topogra...

XXII
1 438

Friuli
compurende
Friuli
Cadore
distr. di Portog. e Motta
circolo di Gorizia –

12
25
38
50
50
90

... quarto 25
Cividale un ottavo 12 Palma un ottavo

2° Saveur acre medicinal
mais pourque
2° 11 3° - 7°
plante w
Verdett

Venezia; sua atmosfera e topografia. -

La dimora in Venezia riesce gradita non solamente per la vista de' suoi monumenti e de' suoi mille oggetti d'arte, ma eziandio per la favorevole sua condizione fisico-topografica.

E già fino da epoca lontana Strabone lodava la felice situazione della Venezia inferiore, e gli stessi Cesari vi spedivano da Roma i gladiatori, affinchè si conservassero sani e robusti. Vitruvio asseriva che nelle venete lagune si respirava un'aria molto salubre, e Marziale ne soleva paragonare alcuni luoghi alle famose ville di Baia.

Soltanto da qualche autore francese venne il clima di Venezia posto a livello di quello delle Paludi Pontine; ma di tali censure non ci è nuovo il regalo d'oltr'alpe.

La continua evaporazione dell'acqua salsa o marina dell'atmosfera di Venezia, dalla quale tutto l'abitato rimane avvolto, nel togliere gli effetti nocivi dell'umidità, rintuzza eziandio l'azione del calore e del freddo nelle rispettive stagioni. Ne emerge quindi la conseguenza che la costituzione topografica di Venezia la mantiene esposta ad un clima e ad una temperatura più dolce nella cruda stagione di quello che sono i paesi collocati sulle sponde della Laguna. Egli è generalmente noto che nel bollore dell'estate la temperatura è in Venezia meno calda di quella che si sente in terraferma; il che, unito all'aria fresca che giornalmente spira dal lato del golfo, alle sue ristrette vie, prive di polvere e difese dai raggi del sole, nonchè all'utile e piacevole uso delle bagnature, ne rende gradito e salubre il soggiorno eziandio durante la calda stagione.

Ma gli è nell'inverno che la temperatura riesce ancor più gradita; e per darne prova presentiamo qui il confronto della media temperatura di Venezia colle città italiane più favorite dalla condizione fisico-topografica.

12
25
38
50
50
90
25

Cividale un ottavo Palma un …

	Nov.	Dic.	Genn.	Febb.	Marzo	Aprile	Media Totale
Roma	11,91	7,83	6,96	7,76	8,91	10,84	9,04
Napoli	10,00	8,22	6,44	7,33	8,89	11,11	8,66
Nizza	9,64	7,38	6,16	7,55	8,64	11,11	8,41
Pisa	9,02	6,67	5,33	7,16	8,68	10,80	7,94
Venezia	9,33	6,67	4,00	5,77	7,11	10,67	7,26
Firenze	6,83	4,32	2,07	4,18	6,73	10,32	5,74
Padova	6,49	3,05	3,26	3,51	7,03	10,45	5,63

Termometro Centigrado

Udine (Veneto)	7,67	3,97	2,32	4,01	7,59	12,12	6,28

Term. medesimo.

Per effetto poi della sua particolare posizione, l'umidità stessa non alligna dannosa in Venezia, quale potrebbe a prima vista apparire in una città circondata ed ovunque intersecata dalle acque marine; e ciò perchè l'acqua _salsa_ agisce sulla umidità colla sua evaporazione in un ora, più di quello che vi agisca il sale secco in un mese. E che, di fatto l'evaporazione continua dell'acqua salsa sia efficacissima per rintuzzare i cattivi effetti dell'umidità, onde non riescano dannosi alla prosperità fisica dell'uomo, è all'evidenza dimostrato dallo stato ordinario della salute pubblica in Venezia, la quale, in confronto di altre grandi e popolose città, quivi si conserva in grado eminente, e attestata eziandio dagli esempi numerosi di longevità, che nel loro complesso sarebbero invano altrove cercati.

Egli è raro di fatto che nel giornaliero elenco dei trapassati non s'incontrino individui giunti agli 80; 90 e più anni; come gli è vero del pari che sopra una popolazione ordinaria di cento _dieci mila_ persone circa, la somma annuale de' morti appena arrivi al numero di 4000, e che perciò la _media_ proporzionale della vita, ragguagliata sui trapassati e sottratti i bambini che soccombono prima di avere compito l'anno, risulta essere in Venezia d'_anni 50 e di mesi 10._

XXII
XXII
458

Questo calcolo, dovuto all'esattezza del Dott. Duodo, mostra appieno l'erroneità del calcolo esposto dal Dott. Ehrmann, che stabilì la durata media ad anni 31 e mezzo. Ed è perciò che il distinto prof. Federigo ha potuto stabilire che, allorquando i vecchi hanno quivi superato il burrascoso decennio dai 60 ai 70, acquistano grandissima probabilità di arrivare agli 80, e fin anco ai 90 anni

L'aspetto di una città, qual è Venezia, per grandissima circonferenza circondata dalle acque marine, e queste sparse sopra di un terreno fangoso; le sue strade alquanto anguste, massime nel centro della medesima, ed ivi ognora affollate di densa popolazione; le nebbie che specialmente nell'autunno e nell'inverno sorgono frequenti alla superficie delle acque, sono altrettante cause che, superficialmente rimarcate, diedero soggetto agli esteri di emettere un'idea poco vantaggiosa sull'atmosfera di Venezia. Però dietro gli esami accuratissimi di parecchi dotti, risulta esser l'atmosfera di questa capitale meno umida di quella di Mantova, di Padova, di Milano; nell'istessa guisa che queste due ultime città sono più umide di Vicenza e di Verona (l'umido domina bensì in Venezia ma non vi eccede, l'igrometro centigrado di Saussure segna per risultato medio in Venezia 87, più vicino 92, quantunque ivi non sia grande la quantità della pioggia caduta.

Dall'altra parte Venezia, considerata dietro le relazioni di comunicazione che offre coll'estero, la si può considerare come situata nel miglior punto in confronto di ogni altra città d'Italia

Collocata in vicinanza d'una delle estremità della valle del Po, tanto col mezzo di questo fiume e dei suoi affluenti, quanto per la pianura che lo fiancheggia trovasi in relazioni più comode con Milano e con Torino di quello che sia Genova benchè più vicina. Si possono inoltre avere in Venezia pronte relazioni tanto colla parte meridionale d'Europa, quanto col Nord. L'Adriatico la mette in pronta e celere comunicazione, da un lato colle coste italiane, dall'altro coll'Illirio e per esso colla Germania, colla Dalmazia, colla Grecia e col Levante intero;

12
25
38
50
50
90
quarto 25

Cividale un ottavo 12 Palma un ottavo

mentre poi nella direzione dell'istesso Po fino ai confini modenesi; Venezia non è nemmeno lontana dalle coste del Mediterraneo. La strada di ferro, che va ad unirla con Milano, renderà sempre più brevi le sue relazioni meridionali, e la porrà inoltre a portata di estenderle in pe-che ove per la Svizzera, donde, per le strade della Spluga e del S. Gottardo si possono ben presto raggiungere le sponde del Reno e del Rodano. In tal guisa Venezia diventa il porto di mare dell'alto Danubio, del Po, e dell'Adige, e viene posta in diretta comunicazione col Levante, col Nord d'Italia e col Sud della Germania, concorso felice in nessuna guisa comune agli altri porti d'Italia, né a quelli della Francia, della Spagna e dei Paesi Bassi.

Venezia, aggregato di 72 isolette unite per mezzo di 306 ponti, intersecate da 147 canali minori e due maggiori, con 27,918 case, abitate da circa 110,000 individui, e comunicanti a mezzo di 2,108 piccole strade; Venezia, io diceva, offre un tutto di figura irregolare, simigliante presso a poco ad un trapezio semicircolare, della lunghezza di miglia 2 e $\frac{1}{4}$ d'Italia dall'Est all'Ovest, e della larghezza di miglia 1 e $\frac{1}{4}$ nella sua maggiore estensione dal Nord al Sud e di miglia 6 e $\frac{1}{4}$ di circonferenza; tutta bagnata dalla laguna per 4 in 5 miglia di distanza dalla terraferma.

Venezia è dunque una città sorta sopra un terreno circondato per ogni verso e frastagliato ed invaso dalle acque salse in perpetuo movimento, le quali, operando di continuo una corrispondente evaporazione, la mantengono avvolta in un'atmosfera *tutta propria* e particolare, perchè per ogni dove interamente *marina* e non già pregna di effluvii paludosi, come malamente si avvisa dagli ignoranti.

Con questi brevissimi cenni abbiamo ripetuto delle cose già note; ma la ripetizione delle utili notizie non torna mai superflua, in ispecie delle verità, che *tendono a sradicare volgari pregiudizii ed infon*date censure.

(Dal *Regolatore Amministrativo*, ristampato nell'Appendice della *Gazzetta Uffiziale di Venezia* 2 Gennaio 1857. N.° 1.)

XXII

XXII/1 458

Cfr. art.° Friuli

"Dizionario Geografico" 438

XXII/1

La provincia d'Udine è la più orientale e più vasta del Regno di Veneto. Comprende l'antico Friuli Veneto esclusi i territorj

intorno 437 Cividale

431 Geogr. gen.

XXII/1

abitanti ...

...ana grandezza
...ongobardi
...hè per la
...l Berengario 12
...rigo IV venne 25
...i dei Patr 38
d'Aquileja, sere comunità tuo 50
... 50
... 90
... quarto 25

Cividale un ottavo, Palma un ottavo

mentre poi nella direzione dell'istesso Po fino ai confini modenesi, Venezia non è nemmeno lontana dalle coste del Mediterraneo. La strada di ferro, che va ad unirla con Milano, renderà sempre più brevi le sue relazioni meridionali, e la porrà inoltre a portata di estenderle in poche ore per la Svizzera, donde, per le strade della Spluga e del S. Gottardo si possono ben presto raggiungere le sponde del Reno e del Rodano. In tal guisa Venezia diventa il porto di mare dell'alto Danubio

[illegible], come malamente si avvisa dagli ignoranti.

Con questi brevissimi cenni abbiamo ripetuto delle cose già note; ma la ripetizione delle utili notizie non torna mai superflua, in ispecie delle verità, che tendono a sradicare volgari pregiudizii ed infondate censure.

(Dal Regolatore Amministrativo, ristampato nell'Appendice della Gazzetta Uffiziale di Venezia 2 Gennaio 1857; N.° 1.)

XXII

XXII

458

438

Dizionario Geografico

La provincia d'Udine è la più orientale e più vasta del Regno Lomb. Veneto. Comprende l'anti. Friuli Veneto esclusi i territorj

437

Cividale

Venice

Cappandaz

434

XXII

432

Giornale del Friuli 7 Dicembre 1849. Art. sugli Slavi del Friuli –

demonio

demonio

Carniche

teatro

185

Longobardi

Berengario | 12
IV venne | 25
dei Patr | 38
covrantatrio | 50
| 90
| quarto 25

Cividale un abbazia Patria

mentre poi nella direzione dell'istesso Po fino ai confini modenesi, Venezia non è nemmeno lontana dalle coste del Mediterraneo. La strada di ferro, che va ad unirla con Milano, renderà sempre più brevi le sue relazioni meridionali, e la porrà inoltre a portata di estenderle in poche ore per la Svizzera, donde, per le strade della Splüga e del S. Gottardo si possono ben presto raggiungere le sponde del Reno e del Rodano. In tal guisa Venezia diventa il porto di mare dell'alto Danubio

Affrica, pardossi, come malamente si avvisa dagli ignoranti.
Con questi brevissimi cenni abbiamo ripetuto delle cose già note; ma la ripetizione delle utili notizie non torna mai superflua, in ispecie delle verità, che tendono a sradicare volgari pregiudizii ed infondate censure.

(Dal Regolatore Amministrativo, ristampato nell'Appendice della Gazzetta Uffiziale di Venezia 2 Gennaio 1857. N.° 1. –)

XXII

XXII / 1 — 458

Fu artò Friuli

438

Dizionario Geografico — La provincia d'Udine è la più orientale

XXII / 1

e più vasta del Regno di Veneto. Comprende

l'antico Friuli Veneto esclusi i territori

437

contour … Cinsto

gentleman … Venice

(Cappandasy)

434

433

29 X … a Napoli

21 Gennaio 1858 XXII / 1

a Cracovia

inentre …

copiosamente

un fulmine

… colpi

la chiesa

di S. Maria

demonio

demonio … carniche

dow … teatro indi-

… di la

… mi abitanti

… nevo in

… 185 ava

… grandissima

… Longobardi

… per la

… di Berengario 12

… luigi IV venne 25

… dei Patr 50

d'Aquileja … convento tuo 50

90

… quarto 25

Cividale un abate Patria un …

mentre poi nella direzione dell'istesso Po fino ai confini modenesi, Venezia non è nemmeno lontana dalle coste del Mediterraneo. La strada di ferro, che va ad unirla con Milano, renderà sempre più brevi le sue relazioni meridionali, e la porrà inoltre a portata di estenderle in poche ore per la Svizzera, donde, per le strade della Spluga e del S. Gottardo, si possono ben presto raggiungere le sponde del Reno e del Rodano. In tal guisa Venezia diventa il porto di mare dell'alto Danubio

effluo, ecc., come malamente si avvisa dagli ignoranti.

Con questi brevissimi cenni abbiamo ripetuto delle cose già note; ma la ripetizione delle utili notizie non torna mai superflua, in ispecie delle verità, che tendono a sradicare volgari pregiudizii ed infondate censure.

(Dal Regolatore Amministrativo, ristampato nell'Appendice della Gazzetta Uffiziale di Venezia 2 Gennaio 1857, N.° 1.)

XXII

XXII/1 458

438

Dizionario Geografico — La provincia d'Udine è la più orientale
e più vasta del Regno di Venezia. Compren[de]
... Veneti, esclusi i territorj
... 437 ...
Dantour ... Cividale
... di Venezia
Dantour Gentleman
Amenzquoidel Cappandafy
... larghezza
XXII/1
434
435

...	8
...	+ 2,2
Torino	− 8,1
Ginevra	− 4,−
...	− 1,8
...	− 2
...	...

(Journ. des Débats appen...)

ag Font Bagnanca ... grandezza
... Longobardi
... per la
... Berengario 12
... Enrico IV venne 25
... dei Patr[iarchi] ~~18~~ 38
d'Aquileja. Tale cosicché tuo 50
50
90
... quanto 25
Cividale ... Palma ...

mentre poi nella direzione dell'istesso Po fino ai confini modenesi, Venezia non è nemmeno lontana dalle coste del Mediterraneo. La strada di ferro, che va ad unirla con Milano, renderà sempre più brevi le sue relazioni meridionali, e la porrà inoltre a portata di estendersele in poche ore per la Svizzera, donde, per le strade della Splüga e del S. Gottardo si possono ben presto raggiungere le sponde del Reno e del Rodano. In tal guisa Venezia diventa il porto di mare dell'alto Danubio

'effluvio, udossi, come malamente si avvisa dagli ignoranti

Con questi brevissimi cenni abbiamo ripetuto delle cose già note; ma la ripetizione delle utili notizie non torna mai superflua, in ispecie della verità, che tendono a sradicare volgari pregiudizii ed infondate censure.

(Dal Regolatore Amministrativo, ristampato nell'Appendice della Gazzetta Uffiziale di Venezia 2 Gennaio 1857. N.° 1.)

XXII 4460

XXII 458

V. art. Friuli 438

Dizionario Geografico — La provincia d'Udine è la più orientale e più vasta del Regno d. Veneto. Comprende l'antico Friuli Veneto esclusi i territori … Portogruaro. —

… tia, ed Cividale …

Pantoni 437

XXII 435

Se il giorno di san Paolo vā sereno,
Godrem l'annata all'abbondanza in seno;
Ma se fa vento, guerra avremo ria,
E se nevica o piove carestia —

… Longobardi
… Franchi per la
… di Berengario 12
… Luigi IV venne 25
… tà dei Patr 38
50
… Repubbl. delle covarenta tuio 50
90
quanto 25
— Cividale un abazé[12] Patria un …

mentre poi nella direzione dell'istesso Po fino ai confini modenesi, Venezia non è nemmeno lontana dalle coste del Mediterraneo. La strada di ferro, che va ad unirla con Milano, renderà sempre più brevi le sue relazioni meridionali, e la porrà inoltre a portata di estenderle in poche ore per la Svizzera, donde, per le strade dello Splugen e del S. Gottardo si possono ben presto raggiungere le sponde del Reno e del Rodano. In tal guisa Venezia diventa il porto di mare dell'alto Danubio

Affrica, passosi; come malamente si avvisa dagli ignoranti.

Con questi brevissimi cenni abbiamo ripetuto delle cose già note; ma la ripetizione delle utili notizie non torna mai superflua, in ispecie delle verità, che tendono a sradicare volgari pregiudizii ed infondate censure.

(Dal Regolatore Amministrativo, ristampato nell'Appendice della Gazzetta Uffiziale di Venezia 2 Gennaio 1857. N.° 1.–)

XXII

XXII

438

Cfr. art. Friuli

Dizionario Geografico — La provincia d'Udine è la più orientale e più vasta del Regno L. Veneto. Comprende l'antico Friuli Veneto esclusi i territorj

e Portogruaro. —

...intia, ed Cividale

a Prov. di Venezia

Belluno

miglia larghezza

h. Geograf.

divisa in 21 distr.

...Carniche

teatro inti-

Timavo e la

I primi abitatori

dal Timavo in

lonia 185 av.

romana grandezza

Longobardi

anche per la

di Berengario 12

Enrigo IV venne 25

dei Patr. 38 50

o signoria. Tale corrente trio 50

90

quarto 25

— Cividale un Stato 12 Palma un ...

XXII/1

437

Dantour

Cf. Dantour Gentleman Cappandasy

Armenzquaiddd

Grand Cheltenham

...ponio

...ponio

ag. font Dasymania

XXII/1 1858 436

- Gelato il Po a Ferrara
- Neve sulle piramidi d'Egitto
- Nel tratto del Moncenisio si potè proseguire il lavoro per la poca neve che non impedì le comunicazioni

Gelato l'Isonzo e fu passato in carrozza sul ghiaccio a Cassegliano

mentre poi nella direzione dell'istesso Po fino ai confini modenesi, Venezia non è nemmeno lontana dalle coste del Mediterraneo. La strada di ferro, che va ad unirla con Milano, renderà sempre più brevi le sue relazioni meridionali, e la porrà inoltre a portata di estendersi in poche ore per la Svizzera, donde, per le strade della Spluga e del S. Gottardo si possono ben presto raggiungere le sponde del Reno e del Rodano. In tal [illegible] rto di mare dell'alto Danubio

3[illegible] Gennaio [illegible]

7 [illegible] il [illegible] R. — 5

fuori della [illegible] tra N-E

[illegible] ella — Pioggia gelata

[illegible]

gelato il [illegible] a Latisana

[illegible] Piave a Noventa. I

[illegible] per 12 miglia a [illegible]

la laguna fra Venezia e Murano

[illegible] [illegible] lungo il 26 gen

— 3 centigradi

'effluvi, vedosi, come malamente si avvisa degli ignoranti

Con questi brevissimi cenni abbiamo ripetuto delle cose già note; ma la ripetizione delle utili notizie non torna mai superflua, in ispecie della verità, che tendono a sradicare volgari pregiudizii ed infondate censure.

(Dal Regolatore Amministrativo, ristampato nell'Appendice della Gazzetta Uffiziale di Venezia 2 Gennaio 1857. N.° 1. —)

XXII

XXII

120

Art.° Friuli

Dizionario Geografico

XXII
7

438

La provincia d'Udine è la più orientale e più vasta del Regno Lo Veneto. Comprende l'antico Friuli Veneto esclusi i territorj

...ortogruaro. —

...a, ed Cinoto

...Prov. di Venezia

...lluno

...glia larghezza

...Leopost.

...la in 21 dist.

...he Carniche

...di teatro inchi-

...avo d. la

...ioni abitatori

...lineare in

...) 185 ann.

...una grandezza

...gobardi

...j per la

...Berengario 2

...o IV venne 25

...i Patr 38

...50

...a reggenza. Tale covaranta tuo 50

90

quarto 25

— Cividale un Ottavo Palma un ottavo

437

Pantoui

Pantour Gentleman
Amenfyquoidde   Genderh Pappandasy-
Grand Cheltenham   Gundaire
Pansy- Pandmofy (Gloriosy)   Pandemonio
Gembloury   Carefully   De
Vend   Mantesquod   Pandemonio
Vengeance Saubentaufquod   Lampredow

Pande   Dmonio   Cheval   Lappone   Latt   appunato   Dodo   in aid   mont   Gandlover

Camphre

Gandaliosqued   Camphre
ay font. Anuf

ay font Baufmania

XXII
1

Friuli
m. geogr. ted. 119,06

~~10000~~

1 m. q. da 15 al grado = ettari ~~[illegible]~~
chilom. q. 54,86962

~~119,06000~~
~~54,86962~~
~~23812000~~
~~71154000~~
~~107154000~~

~~119,06000~~
~~54,86962~~

119,0600
5486962
2381200
7143600
10715400
7143600
9524800
4762400
5953000
~~6532776977200~~
6532776957200

Superficie della Prov. secondo l'Almanacco di Gotha —

164
111
158
150
109
692

mentre ... Venezia
nomi ... Di
ferr... sue
relaz... impo-
che ... Got-
tardo ... Rada-
no. ... bio

'efflu...
Con que... la
ripetizione delle utili notizie ... zio
della verità, che <u>tendono a sradica</u>... fon-
date censure.

(Dal <u>Regolatore Amministrativo</u>, ristampato nell'Appendice della <u>Gazzetta Uffiziale di Venezia</u> 2 Gennaio 1857, N.o 1.–)

XXII

XXII — 458

438

Lav. artº Friuli

Dizionario Geografico

XXII / 1

La provincia d'Udine è la più orientale e più vasta del Regno L.-Veneto. Comprende l'antico Friuli Veneto esclusi i territorj di Monfalcone Grado e Portogruaro. —

Confin. nord Tirolo e Carintia, est Circolo di Gorizia sud mare e Prov. di Venezia, ovest Prov. di Treviso e Belluno

Lunghezza dal N. al S. 61 miglia larghezza dall'E. all'O. in 44. Geograf.

Superficie 1050 m. quadr. divisa in 21 distr. e 182 com.

Accerchiata dall'alpi Noriche Carniche e Giulie aperte in forma di teatro inclinato verso il mare. Il Timavo e la Livenza la terminano. I primi abitatori dell'Italia vennero dal Timavo in Friuli

Aquileja fu condotta. Colonia 183 avanti l'era volgare

Dopo il tramonto della romana grandezza fu governata dai Goti Longobardi Franchi Alemanni Franchi per la liberalità di C. Magno di Berengario dei due Ottoni e di Arrigo IV venne a grado in sovranità dei Patr. d'Aquileja. Tale sovranità durò

184 / 18 / 83

2 / 5 / 38 / 0 / 0 / 0

quaranta 25

— Cividale ... Patria ...

piene ~~dalt~~ del ~~secolo~~ 1000 al 1420
in cui passò sotto il dominio Veneto.
5 Di un milione e mezzo d'Jugeri
superf. totale appena la metà
può dirsi pianura, e anche questa
ha un sensibile pendio. Però l'acque
vi movono rapido e fecondano la
zona merid. colla terra tolta
nel nord. Leonardo Toaldo nel 1786
4 93 pol. d'acqua cadono in pianura
102 nei monti. – altre osservaz.
dal 18.. al 1826 danno a Udine
pol. 61. e 102 a Tolmezzo
Il prodotto dei grani basta a tutta
7. la prov. Tra i vini primeggiano
il picolit il refosco e la Rebolla
Il rimane la contrad. il vino e talvolta
il frumento eccedono il consumo
mancano olio riso lana canape
lino cera e ben spesso gran turco.
All'estensione del terreno coltivato
8 non corrispondono gli animali i foraggi
i concimi. I gelsi si vanno moltipli-
cando e vi allignano bene. I bachi
vi danno una seta lucidissima

ricc..atissima. La seta soppeisce al commercio passivo dei cotoni p..., e giunse a 115,000 lib. met.

L'industria agricola è inerte della [illegible] del suolo. I montani emigrano attendendo alle arti e al commercio. I mezzadri sono poveri e poderi in mezzo all'abbondanza, gli altri attivi e intelligenti. Presso ai monti i poderi sono assai più vasti nel [illegible]. Le manifatture sono poche. La maggior parte della seta si vende greggia.

Il dialetto friulano è romano e serba l'antica origine più che la francese la spagnuola l'italiana. Sonvi monumenti della lingua friulana fino dal 1100 —

Udine 337. piedi sopra il mare 4 ky. al n.o d'aquileja 3 all' o. di Cividale 23 n. e. da Venezia 72 da Milano 13 n.o di Trieste e 9 n. dal mare.

La piazza di S. Giovanni bella per un portico elegantissimo, un magn...

— [illegible]

— Cividale un ottavo[12] Palma un [illegible]

12
25
38
50
50
90
quarto 25

Sotto palazzo civico una bella fontana due colonne e ~~due~~ alcune statue colossali.

Latit. nord di 46° 3' 14" Long. est. di 10° 54' 44"

Temper. med. in un ventennio fu + 10,29 massim ~~p~~ + 28 minim. − 9,78

Altezza med. Barometr. 27.9.97

Vi fiorisce la piccola industria, sono molti telai per canepa lino, molti filatoj di seta, alcune grandi concie di cuoj e una gran raffineria di zucchero che mette[?] un milione e mezzo di lib. met. all'anno di zucchero lordo.

Il nome d'Udine non incontrasi negli antichi monumenti se non dopo il 900 — nel 1200 divenne metropoli del Friuli e residenza dei Patriarchi.

Desolata dalla peste nel 1511, e 1656 —

Recinto d'Udine

m. Ital. Geograf. 3 $\frac{1}{2}$ = Com. 4 $\frac{1}{4}$ ...

XXII/1 458 449

XXII/1 Monti del Friuli -

Descritti da Ruscelli e dal Pordenonese Rosaccio nella traduzione di Tolomeo – lib. 1. pag. 76 t. Venezia 1599

Monte di Carni in Friuli

Monte Cavallo

XXII/1 448

Le carte Blaeu 1601

440

XXII/1 Sup. m. da 15 – [illegible]

121.19 = m. geogr. ital. q 1939.04

Da la Carta Topograf. del Regno

121.19
16
72714
12119
1939,04

3290 | 16 205
90
80
100

per miglio ital. 205

12
25
38
50
50
90
quanto 25

Cividale m. Matajur Palmanova m.

Ampio palazzo civico una bella fontana due colonne e ~~due~~ alcune statue colossali.

Latit. nord di 46° 3' 14" Long. est. di 10° 34' 44"

Temper. med. in un ventennio fu + 10,29

[illegible] ,78

antichi monumenti cenno dopo il 900 — nel 1200 divenne metropoli del Friuli essendovi sede dei Patriarchi

Desolata dalla peste nel 1511, e 1556 —

Recinto d'Udine

m. Ital Geograf. 3 1/2 = Com 4 1/4 cir.

XXII

XXII — 458 — 449

XXII / 1 Monti del Friuli –

Descritti da Ruscelli e dal Pordenonese Rosaccio nella traduzione di Tolomeo – lib. 1. pag. 76 t. Venezia 1599

Monte di Carni in Friuli

Monte Cavallo

N [illegible] XXII / 1

Le carte [illegible] 1601 448

XXII 447

XXII / 1 — 441

XXI / 1

Tomo segnato O. F. VIII.

Porzia. Descriz. del Fr.

e dentro – Porzia Girolamo. Descrizione del sito, confini, costumi e governo della Patria del Friuli –

Tomo segnato Mss. V

12
25
~~18~~ 38
50
50
90
quanto 25

Cividale un [illegible] Palma un [illegible]

Adesso palazzo civico una bella fontana
due colonne e ~~due~~ alcune statue
colossali.

Latit. nord di 46° 3' 14" Long. est.
di 10° 54' 44"

Temper. med. in un ventennio fu + 10,29
,78

Tomo XIV. segnato N. P. A -
a pag. 475 - Nicolò Patr. promette 100 Marche
a Brisino di Toppo -

antichi monumenti cenni dopo il
900 - nel 1200 divenne metropoli
del Friuli con residenza dei Patriarchi.
Desolata dalla peste nel 1511, e 1556 -

Recinto di Udine
Miri. Ital. Geograf. 3 1/2 = Com. 4 1/4 [illegible]

XXII
XXII 458, 449

XXII
1 Monti del Friuli -

Descritti da Ruscelli e dal Pordenonese Rosaccio nella traduzione di Tolomeo – lib. 1. pag. 76 t. Venezia 1599

Monte di C XXII/1 448
Monte Ca| Le carte Itali 1601
Monte Re| li: doob.
Monte
Monte XXII/1 447
Mon XXII/1 442
Mon Elevazione sopra il mare

Torino metri 243
Sondrio " 362
Brescia 151

Diz. Geogr. Antonel. voci relative –

laz. =
Itna
so di
ega
dell'
i terreni,
ma il
2000 dal
lioni
alpine
elle

12
25
38
50
50
90
quarto 25

Cividale un ottavo[12] Palma un ottavo

Nel palazzo civico una bella fontana

due colonne e ~~due~~ alcune statue

colossali.

Latit. nord di 46° 3' 14" Long. est.

di 10° 34' 44"

Temper. med. in un ventennio fu + 10,29

,78

Tomo XIV.

a pag. 475 –

a

antichi monumenti, comun dopo il

900 – nel 1200 divenne metropoli

del Friuli e residenza dei Patriarchi

desolata dalla peste nel 1511, e 1636 –

Recinto di Udine

m. Ital. Geograf. 3 $\frac{1}{2}$ = Com. 4 $\frac{1}{4}$ cap.

XXII . . . 14460

XXII / 1 . 458 . 2.70

449

XXII / 1 Monti del Friuli –

Descritti da Ruscelli e dal Pordenonese Rosaccio nella traduzione di Tolomeo – lib. 1. pag. 76 t. Venezia 1599.

Monte di C XXII / 1

Monte Ca Le carte stem. 1601 448

Monte Re h. 1606.

Monte XXII / 1

Monte 447

Mon XXII

Mon XXII / 1 Milano elevato mets. 120

443

Med. barom. 27.9. –

Denario Gius. Statist. Monti improvvise p. 23

Cividale un Mese[12] Palma un ~~altro~~

laz = Stua so di iega

Dell' i terreni, ma il 2000 del lioni alpine elle

12
25
~~13~~ 38
50
50
90
quarto 25

Astro palazzo civico una bella fontana
due colonne e ~~due~~ alcune statue
colossali.

Latit. nord: 46° 3' 17" Long. est.
di 10° 34' 47"

Temper. med. in un ventennio fu + 10,29
,78

Tomo XIV.
a pag 475' -.
a (

antichi monumenti: cenni dopo il
900 - nel 1200 divenne metropoli
del Friuli e residenza dei Patriarchi
desolata dalla peste nel 1511, e 1636 -

Recinto di Udine
m. Ital. Geograf. 3 ½ = Com. 4 ¼ cap.

XXII
XXII 458, 449

XXII/1 . Monti del Friuli –

Descritti da Ruscelli e dal Pordenonese Rosaccio nella traduzione di Tolomeo – lib. 1. pag. 76 t. Venezia 1599

Monte di ... XXII/1
Monte Ca... Le carte blu 1601 448
Monte Re... lib. ...
Monte XXII/1 447
i Monte
Mon... XXII
Mon... XXII/1 444

I Mercanti alemanni che vengono a levar merci devono passare da Portogruaro, per Cordovado Biauzzo, Corrido, Dignan, S. Daniel Ponte di Ledra, e Gemona. –
Doc. ... M. ... Bibl. Cornier p. 591

laz. = ... dell' i terreni, ma il 2000 dal ... alpine ...

12
25
38
50
50
90
quarto 25

Cividale ... Palma ...

Asso palazzo civico una bella fontana
due colonne e ~~tre~~ alcune statue
colossali.

Latit. nord di 46° 3' 14" Long. est.
di 10° 54' 47"

Temper. med. in un ventennio fu + 10,29

.78

Tomo XIV
a pag 475 -
a

antichi monumenti cenno dopo il
900 - nel 1200 divenne metropoli
del Friuli e residenza dei Patriarchi.
Desolata dalla peste nel 1511, e 1636 -

Recinto di Udine
Dizion. Ital. Geograf. 3 ½ = Com 4 ¼ migl.

XXII

XXII/1 458 . 449

XXII/1 Monti del Friuli –

Descritti da Ruscelli e dal Pordenonese Rosaccio nella traduzione di Tolomeo – lib. 1. pag. 76 t. Venezia 1599.

Monte di S

Monte Ca

Monte Re

Monte

Monte

Mont

Mont

XXII/1 448

Le carte 1601

1606.

XXII/1 447

XXII/1 446

pendenza da Udine a Gradisca 6 piedi per miglio

XXII/1 445

Pendenza di Udine da una porta all'altra nella livellazione fatta 1527. piedi 22.–

G. Fr. Palladio

daz =
Isthmo
...go di
...iega
dell'
i terreni,
ma il
2000 dal
...ioni,
alpine
...lle

12
25
38
50
50
— 90
quarto 25

Cividale un ottavo Palma un ottavo

Nel palazzo Civico una bella fontana due colonne e ~~due~~ alcune statue colossali.

Latit. nord di 46° 3' 17" Long. est. di 10° 34' 44"

Temper. med. in un ventennio fu + 10,29

N. 78

Tomo XIV.

a pag 475 -

a

antichi monumenti cenni dopo il 900 - nel 1200 divenne metropoli del Friuli e residenza dei Patriarchi.

23 Desolata dalla peste nel 1511, e 1656 -

Recinto d'Udine

m. Ital. Geograf. 3 1/2 = Com. 4 1/4 circa.

XXII

XXII   458.   449

XXII/1 . Monti del Friuli -

Descritti da Ruscelli e dal Pordenonese Rosaccio nella traduzione di Tolomeo — lib. 1. pag. 76 t. Venezia 1599

Monte di Carni in Friuli

Monte Cava XXII/1

Monte Reali Le carte ... 1601 448

Monte Ma...

Monte ... XXII/1 447

Monte ...

Monte ... XXII/6 446

pendenza da udine a ... 6 piedi per miglio ...

laz. ... so di ... iega

dell' i terreni, ... 2000 del ... ioni ... alpine ... lle

12
25
38
50
50
— 90
quarto 25

— Cividale ... 12 Palma ...

Asso palazzo civico una bella fontana due colonne e alcune statue colossali.

Latit. nord 46° 3' 1⅞ Long. est. di 10° 34' 44"

Temper. med. in un ventennio fu + 10,29

,78

Tomo XIV

a pag 475.

180

46

418

antichi monumenti cenno dopo il 900 – nel 1200 divenne metropoli del Friuli residenza dei Patriarchi

desolata dalla peste nel 1511, e 1656 –

Recinto di Udine

m. Ital. Geograf. 3 ½ = Com. 4 ¼ cosp.

XXII XXII 458. 449

XXII/1 Monti del Friuli-

Descritti da Ruscelli e dal Pordenonese Rosaccio nella traduzione di Tolomeo — lib. 1. pag. 76 t. Venezia 1599.

Monte di Carni in Friuli

Monte Cava XXII/1

Monte Real Le carte 1601 448

Monte Mo

Monte XXII/1 447

Monte Rotaea,

Monte Friuli Veneto. miglia g. 3575

Grefsiano 3600 —

laz= ... yo di ... iega ... Dell' ... i terreni, ma il 2000 dal ... ioni / alpine ... lle

12
25
38
50
50
90
quarto 25

— Cividale un ... Palma un ...

Tofo palazzo civico una bella fontana due colonne e ~~due~~ alcune statue colossali.

Latit. nord di 46° 3' 14" Long. est. di 10° 54' 44"

R... anteriore fin + 10,29

... ,78

Tomo XIV

a pag. 475.

a

antichi monumenti cenno dopo il 900 – nel 1200 divenne metropoli del Friuli e residenza dei Patriarchi desolata dalla peste nel 1511, e 1636 –

Recinto di Udine

m. Ital. Geograf. 3 ½ = Com. 4 ¼ cir.

XXII 458 449

XXII/1 Monti del Friuli –

Descritti da Ruscelli e dal Pordenonese Rosaccio nella traduzione di Tolomeo – lib. 1. pag. 76 t. Venezia 1599

Monte di Carni in Friuli

Monte Cavallo [illegible] XXII/1

Monte Reale Le carte [illegible] 1601 448

Monte Mau... e Coronelli 1696.

Monte Sel... segnano ponte sul Tagliamento

Monte A... a Latisana –

Monte

laz. = ... [illegible] ... yo di ... ega ... dell' ... i terreni, ... na il ... 2000 dal ... ioni / ... alpine ... lle

12
25
~~[illegible]~~ 38
50
50
— 90
quarto 25

— ~~[illegible]~~

– Cividale un ottavo Palma un ottavo

Sopo palazzo civico una bella fontana
due colonne e ~~due~~ alcune statue
colossali.

Latit. nord 46° 3' 17" Long. est.
[redacted] 3' 47"

esterno fin + 10,29
...,78

Tomo XII
a pag 475
a

...rdinanti comun dopo il
900 — nel 1200 divenne metropoli
del Friuli e residenza dei Patriarchi —
desolata dalla peste nel 1511, e 1656 —
Recinto di Udine
m. Ital. Geograf. 3 $\frac{1}{2}$ = Com 4 $\frac{1}{4}$ cir.

XXII 458

XXII 450

É di Porcheron la prima edizione 451

XXII 449

Monti del Friuli –

Descritti da Ruscelli e dal Pordenonese Rosaccio nella traduzione di Tolomeo – lib. 1. pag. 76 t. Venezia 1599

Monte di Carni in Friuli

Monte Cavallo

Monte Reale

Monte Mauro

il Monte Setio

Monte Rauto

Monte Balolo.

12
25
38
50
50
90
quarto 25

– Cividale in ... Palma in ...

Sasso peloso liscio una bella fontana

10,29

m. Ital geograf. 3 $\frac{1}{2}$ = Com 4 $\frac{1}{4}$ cep.

XXII

XXII

458

451

Dal Giorn L'Istria

Luigi de Hen

(Tueste

superiore

Rappo,

a levant

Dal mare o

Alpi Gi

rilevò

livello

mare)

6300 d

(1850)

neve.

XXII

450

É di Porcheron la prima edizione dell' anonimo di Ravenna, fatta con la scorta di un manoscritto della biblioteca del re di Francia col seguente titolo: Anonymi Ravennatis, qui circa seculum septimum vixit, de geografia libri quinque, ex cod. man. Bibl. regiae, Parigi, 1688, in 8°.

L'opera dell' anonimo, cui non è più permesso confondere con Guido di Ravenna, non è che una compilazione fatta senza il menomo talento, con brani di diversi autori quasi tutti ignoti; la sostituita ridondanza di solecismi e di barbarismi è prova dell' ignoranza dell' inesperto compilatore

di Golaz=

dell'Istria

v. Capo di

he piega

unto dell'

ga dei terreni,

di sopra il

piedi (2000 dal

umidità)

erbe alpine

o delle

12

25

38

50

50

90

quarto 25

~~Racoj ... ...~~

Cividale un ottavo Palma un ottavo

Sotto palazzo civico una bella fontana

S. L. 07

10,29

Con le $\frac{1}{2}$ ...

Dal Giorn. L'Istria N.° 5. 24 gennaio 1846.

Luigi de Heufler in un lavoro botanico intitolato I Monti di Golaz (Vienna Weiss 1845 in tedesco), che comprende quelle regioni dell'Istria superiore che noi chiamiamo Carso di S. Pietro, di Madras, Carso di Rappo, e più l'altro versante dei monti della Vena che piega a levante settentrione; ~~[illegible]~~.

Dal mare alla sommità del Tricorno (Terglou) massimo punto dell'Alpi Giulie, delle quali l'Istria è pendice, sull'altezza dei terreni, rilevò le zone di varia vegetazione: fino ai 300 piedi sopra il livello del mare la zona degli olivi; poi per altri 1300 piedi (2000 dal mare) la zona delle querce; poi per 1700 la zona dei pinnitioni (6300 dal mare); poi per altri 2000 piedi la zona delle erbe alpine (8300 piedi dal mare); per altri 532 la zona ultima delle nevi.

12
25
~~13~~ 38
50
50
90
quarto 25

~~[illegible]~~
Cividale un ottavo Patria un ottavo

XXII
1

~~XXII~~ 458 / ~~XXII~~

454

XXII
1

452

Dal Constitutionel 25 Luglio 1848. Ommissis

A quel modo che la Lombardia è difesa dalla serie degli affluenti del Pò, lo stato veneziano è difeso dal suo canto, da una serie di correnti d'acqua parallele alle precedenti ma che vanno a versarsi direttamente in fondo al golfo Adriatico. Tali sono il Bacchiglione ed il Brenta, deboli barriere, che fanno capo alle lagune di Venezia; il Piave anch'esso improprio alla difesa; la Livenza e il Tagliamento ostacoli più forti, l'ultimo soprattutto, in quanto il possedimento di esso assicura il vantaggio d'una strada militare contro l'Austria (gli eserciti vittoriosi di Francia la tennero nel 1797, 1805, e 1809); infine l'Isonzo, limite naturale dei territorii veneziani, e che dee divenire per essi quel ch'è l'Adda per la Lombardia. A raggiungere tale scopo, bisognerebbe fortificare Chiusa Udine Gradisca Gorizia e Monfalcone, ed innalzare Palmanova, già piazza di secondo ordine, al primo grado fra le città forti dell'Europa.—

Riportato nella Gazzetta di Venezia 6 Agosto 1848 N.° 198.–

Art.° Il Regno dell'Alta Italia.

Il'alpi ... compreso ... le ... Italia ... Verona ... punti ... le finite ... ~~crescendo~~ ...

12
25
~~12~~ 38
50
50
90
quanto 25

— ~~...~~
— Cividale ... Palma ...

XXII

XXII

XXII 458 / 1. 451. a pag. 127.

Sur les alpes qui entourent l'Italie considérées sous le point de vue militaire en ~~Torino~~ -

Le alpi che cingono l'Italia considerate militarmente -

Torino. 1845. Tip. Mussano - vol. 5.

cit. nell... de Leve... pag. ...

453

Bora dipende dall' atmosfera fredda del bacino della Sava, che per una depressione dell' Alpi Giulie fra il Nanos e il Nevoso larga 18 miglia passa nel bacino adriatico più caldo -

Vicin. l'Istria

Ricordano laghi 36 nell'alpi carniche, 3 soli nelle Giulie compreso il famoso lago di Zirknitz.

Avvi anche una carta generale dell' laghi litogr. alla scala

compreso tra Verona della Drava; punti quotati 195, nelle Giulie

483 altri nelle carniche Giulie. ~~vanno crescendo verso levante~~ là più ne abbondano

12
25
~~15~~ 38
50
50
90
quanto 25

~~Tarcento [illegible]~~

Cividale un ottavo 12 Palma un ~~terzo~~

~~[illegible]~~ XXII

Monte Tricorno = Terglou degli Slavi

Nevoso = Schneeberg al N di Fiume

fra il Tricorno e il nevoso diconsi

Alpi Giulie

Tricorno alto piedi vien. 9036

Nevoso " 5332

Monte re = Nanos 4098

Giorn. Istria – N.° 3. Genn. 1846

XXII

XXII

XXII

458
45¼

Sur les alpes qui entourent l'Italie considérées sous le point de vue militaire ec. ~~Torino~~ |

Le alpi che cingono l'Italia considerate militarmente - Torino. 1845. tip. Mussano _ vol. 5. cit. nella Bibliot. ~~de~~ Univers. de Genève. No. 119. 9bre. 1845 pag. 124 -

a pag. 127.

si contano laghi 36 nell'alpi Carniche, 3 soli nelle Giulie compreso il famoso lago di Zirknitz.

evvi anche una carta generale dell'alpi in 4 fogli litogr. alla scala di 1/500,000

pag. 129. alpi Carniche comprese tra Verona e la sorgente della Drava, punti di elevaz. misurati 195, nelle Giulie 58.

pag. 130 - Selve 115,483 ettari nelle carniche 390,353 nelle Giulie. ~~vanno crescendo in diversa da ovest a levante~~ le alpi orient. più ne abbondano

12
25?
~~18~~ 38
50
50
90
quanto 25

Cividale un ottavo Palma un ~~ottavo~~

[illegible]

XXII

XXII
1

Zona. I montana. Dist. - Rigolato 458

Calendario di Gorizia 1843 -

Scopet. 455

Circolo di Gorizia

XXII
4

Distretti -
Canale Cervignano - Circondario di
Gorizia. S. daniele Flitsch o Plez.
Monfalcone Cormons. Duino
Gorizia - Gradisca Aiesca.
Reifemberg Sesana Tolmino

14

Communi -
ajello ~~Visco~~ ~~Fiumicello~~ ~~Aquileja~~

2
5
38
0
0
0
0

- udine, undici dodicesimi - quarto 25
- Tarcis ~~otto~~ 1/8
- Cividale un ottavo 1/2 Palma un ~~ottavo~~

XXII

XXII
1

Zona. I montana. Dist. - Rigolato - Paluzza

458

457

Friuli
~~Carpe~~ a sinistra del Tagliamento
destra del Tagliamento

Carnia
Cadore
Distretti di Portogruaro e Motta.
Circolo di Gorizia -

} Friuli -

456 XXII
1 Il Monte Peralba detto anche Sesis e chivion.

1/38

- Maniago un ottavo 12
- S. Vito un ~~ottavo~~ quarto 25
- Spilimbergo ~~un ottavo~~ 3/8 ~~12~~ 38
- S. daniele metà 50
- Codroipo metà 50
- udine, undici dodicesimi 90
- Tarcis ~~un ottavi 38~~ 1/8 quarto 25
- Cividale un ottavo 12 Palma un ~~ottavo~~

XXII

XXII
1

Zona I montana. Distr. Rigolato

Paluzza

458

457

Friuli
a sinistra del Tagliamento
XXII
1
destra del Tagliamento

Friuli

Carnia

Cadore

Distretti di Porragmaro e Motta.

Circolo di Gorizia

- Maniago un ottavo 12
- S. Vito un ~~ottavo~~ quarto 25
- Spilimbergo ~~un ottavo~~ 3/8 ~~12~~ 38
- S. Daniele metà 50
- Codroipo metà 50
- Udine undici dodicesimi 90
- Tarcento ~~un ottavo 12~~ 1/8 quarto 25
- Cividale un ottavo 12 Palma un ~~ottavo~~

vouse
i ne pieney
V1
wl 9 colo
color di
ta sopraffina

XXII

XXII 458

Zona I montana: Distretto — Rigolato
— Paluzza
— Moggio
— Ampezzo
— Tolmezzo
— Maniago ~~gran parte~~ tre quarti cent. 75
— Aviano un quarto — Sacile un quarto — Spilimbergo metà 50
— Gemona ~~metà~~ tre quarti — 75
— Tricesimo metà 50
— Faedis tre quarti 75
— S. Pietro intero
— Cividale ~~un quarto ottavo~~ 7/8 12

Zona II collinosa — alta — Sacile un quarto 25
— Aviano un quarto 25
— Maniago un ottavo 12
— Spilimbergo un ottavo 12
— S. Daniele metà 50
— Gemona un quarto 12
— Tricesimo metà 50
— Udine un ~~ottavo~~ sedicesimo 8
— Faedis ~~un quarto ottavo~~ 3/8 12
— Cividale tre quarti 75

Zona III ~~pi pianura~~ media alta — Sacile un quarto 25
— Pordenone un quarto 25
— Aviano metà 50
— Maniago un ottavo 12
— S Vito un ~~ottavo~~ quarto 25
— Spilimbergo ~~un ottavo~~ 3/8 ~~12~~ 38
— S. Daniele metà 50
— Codroipo metà 50
— Udine undici dodicesimi 90
— Faedis ~~un ottavo 38~~ 1/12 1/8 quarto 25
— Cividale un ottavo 12 Palma un ~~ottavo~~

50/38

Zona IV ~~Vicenza~~ ~~Tagl~~ Tagliam.

- Sacile in quarto
- Pordenone tre quarti
- S. Vito 3/4
- Codroipo metà
- Palma 3/4
- Latisana

100 388 [illegible]

XXII
1
Buoni
11460

città e Udine 2995
Migliori
Maniago
S. Vito

XXII
1 desunto dal censimento
Nella Prov. del Friuli complesso
459

arator. sodo Pert. metr. 394,109
arat. arb. vit. 894,262
Zappativo 34,927
" arb. vit. 16,550
Ronco arb. vit. 23,217
Ort. giardino 16,468
Coltivo
P. 1,609,433
campi 46 m.2

Prato 902,854
" id monte 73,658
" confutti 33,126
" cespato 44,311
Prati
10 53,949
ocampi 30 m.2

In. Pascolo 701,805
" in monte 257,406
" " cespato e frutti 62,181
" cespato inm. 38,001
1059,393
Pascolo

se coltivo mil 1 e meno crescente
to un milione crescente
to un milione crescente

13 S. Vito
14 Codroipo
15 Latisana
16 Aviano
17 Faedis
18 Gemona
19 Sacile
20 S. Pietro
21 Spilimbergo
udine città

Zona IV. ~~Vienna~~ Valle ~~Infer~~ - Sante in quarto

- Pordenone tre quarti

S. Vito 3/4

1687 388 100

~~XXII~~ XXII / 1   Buone   ~~[illegible]~~   11469   ~~[illegible]~~ ~~[illegible]~~

Città di Udine 2995

Distr. "	345 514	5
S. Daniele	258 360	12
Spilimbergo	525 993	2
Maniago	626 295	1
Aviano	231 604	16
Sacile	205 001	19
Pordenone	369 434	6
S. Vito	255 319	13
Codroipo	238 462	14
Latisana	238 634	15
Palma	365 081	7
Cividale	279 243	10
S. Pietro	181 502	20
Faedis	222 973	17
Moggio	443 506	3
Palmanova	281 376	9
Rigolato	359 809	8
Ampezzo	420 086	4
Tolmezzo	217 510	18
Gemona	274 202	11
Tricesimo	142 544	21

6542164

Maggiori

Maniago
Spilimbergo
Moggio
Ampezzo
Udine
Pordenone
Palma
Rigolato
Palmanova
Cividale
Gemona
164 S. Daniele
057 S. Vito
107

186
107
293

Tabella 1

In superficie ~~maggi~~ estensione geografica così

1 Maniago
2 Spilimbergo
3 Moggio
4 Ampezzo
5 Udine
6 Pordenone
7 Palma
8 Rigolato
9 Palmanova
10 Cividale
11 Gemona
12 S. Daniele
13 S. Vito
14 Codroipo
15 Latisana
16 Aviano
17 Faedis
18 Tolmezzo
19 Sacile
20 S. Pietro
21 Tricesimo
— Udine città

Venzone
Como 212
XXII Udine 110 462

XXII 461

dal mare a met. predominano

30 cereali pioppo salice, vite

vino ~~vite~~

160 cereali gelso vite olmo

~~2~~ cereali vite castagno, ~~noci~~ ciliegio nocciuolo pruno

200 ~~400 faggio~~

a 6m. p. i primi ~~faggio~~ Tasso, faggio a foglie di Tasso abies taxifolia

Kerner al ... e d'Innsbruck in Tirolo
Kerner al nord di Lienz e d'Udine

Dizz. Geografico Cantonelli art. Pesariano –
Estens. Tornature 496438 del Dipartimento.

~~Venzone~~ Vinzone

Venzone

Como 212

Udine 110

XXII
1

462

elevazioni dell'

Secondo il Prof. Schouw di Copenhagen le alpi ~~...~~ ~~...~~ ~~seguono~~ offrono l'ordine seguente.

met. 2592 – 3240

Dal M. Rosa al M. Brenner la media altezza è p. par. 8 a 10 mille, i punti

met 3240 – 3888 met 1934 – 2916

culminanti da 10 a 12 mil., i passi da 6 a 9000 pied.

met. 1620 – 2592

Fra il Brenner e il Grossglockner la media altezza è da 5 a 8 m. p., i punti

2592 – 3888 1296 – 1620

culminanti da 8 a 12 m. p., i passi da 4 a 5 m. piedi;

972 – 1934

Fra il Glockner e il termine dell'alpi Giulie la media altezza è a 3 sino

1620 – 3240 972 – 1620

a 6 m. p. i punti culminanti da 5 a 10 m. p., i passi da 3 a 5 m. piedi;

Brenner al S. e d'Inspruck in Tirolo
Glockner al nord di Lienz e d'Udine

Contratto Vitalizio

Frà la Sig.ra Teresa Trotti fu Francesco e i suoi Nipoti Luigi Antonio Isabella e Carlotta Cesarpa di Beni in Lehavoi

XXIV
5

N° 520
c. 463-538

Note
[illegible]
sulla topografia Udinese

con ricorsi al Comune.
sul giardino e sul borgo Grazzano per
ragioni di igiene pubblica.

484 ~~Elevazione~~ ~~alpine~~ Elevazione della Città di Udine
d'alcuni ~~[illegible]~~
XXIV
Sopra la Piazza del | Sopra il livello

464

XXIV/5

Estratti

dalle osservazioni Meteorologiche fatte in Udine nel Friuli pel quarantennio 1803-42 da Girolamo Venerio - Udine. Vendrame 1851. 4°.

XXIV/5 463

Udine, lat. Utina vl. du Lombard-Venitien, ch.-l. de la délégation de son nom, ou du Frioul, dans le gouv. et à 133 kil. N.E. de Venise sur la Roja. Altit. 138 m. Pop. en 1840 22,179 hab. — Siège d'évêché suffragant de Venise. Tribunal Provincial de I. Instance Lycée, Gymnases, Séminaire épiscopal — Récolte et filature de soie. Fabricat. de toiles. Tanneries. — Edifice curieux dit la Grande garde, ancien château, Cimetière regardé comme un des plus beaux de l'Europe. Patrie de Leonard (d'Udine) et de Jean (d'Udine).

Dict. Géogr.-statist. par A. Guibert —

354	
346	
433	
436	
446	
417	
338	
366	
369	

min. 4.776
722
54 -
5339

- ... massimi del Barometro in inverno, minimi in estate

Elevaz. termometr. Centigrad. nel quaranten. massima gr. 36. minimo — 12.
Caldo ann. med. massimo gr. 33 minimo — 7.

movimento ann. med. gr. 21.
Temper. media del quarantennio gr. 12.75
Temper. med. mens. Tab. p. LVI.

484 ~~Elevazione~~ ~~alpine~~ Elevazione ~~ecc.~~ della Città di Udine
d'alcuni ~~luoghi~~ ~~inclinazione~~

XXIV

, Sopra la Piazza del , Sopra il livello

464

XXIV
5

Estratti

dalle osservazioni Meteorologiche fatte in Udine nel Friuli pel quarantennio 1803-42 da Girolamo Venerio - Udine. Vendrame 1851. 4°.

Udine elevato sopra l'Adriatico metri - - - -	107.55.
Scolli circa	400.
Monti	1300.
Alpi	2300.

Nevi durano sulle alpi per lo più da Novembre a Maggio.

Ghiacciaja perpetua sul Monte Canin.

Elevaz. Barometr. massima mill. 776.
minima 722
differ. 54

Media vera del quarantennio mm. 753,39

Movimenti massimi del Barometro in inverno, minimi in estate

Elevaz. Termometr. Centigrad. nel quarant.
massima gr. 36.
minimo — 12.
~~Calte ann. med. massimo gr. 33 minimo 7.~~

movimento ann. med. gr. 21.

Temper. media del quarantennio, gr. 12.75

Temper. med. ~~mens.~~ tab. p. LVI.

354
356
433
436
446
411
358
356
369

massimo caldo medio in Luglio
minimo [illegible] in Gennaio
La media temperatura del secondo
ventennio è circa 1/4 di grado minore
di quello del primo ventennio —
del quarantennio il 1804 ~~[illegible]~~
diè mass. quantità di pioggia
in millim. 2173 — la minore
il 1834 in millim. 706 — media
annua del quarantennio millim 1578,98
^ media ann. giorni piovosi 153.
Pioggia media di ogni giorno piovoso
millim. 10, - giorni piovosi, ~~[illegible]~~ X

X ~~[illegible]~~ proporzione
in primav. 20,5
estate. 23.7
[illegible] 24.3
autunno 31,5

Neve annua media millim. 197,44
ogni anno in media giorni nevosi
10,15 ~~[illegible]~~ + ~~pioggia~~ quantità di piova ~~giorni piovosi~~
massima di 8bre danno media mm. 14,60,
quella di marzo la minore 7,84

vento leggero dominante E prevale
tranne eccetto maggio Giugno e Luglio
in cui S. — vento forte E prevale
in tutti i mesi.
Giorni belli 161, vari 85 coperti 75
nebb. 26. gelo 70, tuono 49,
grandine 6
pioggia caduta in 1 ora massima
del quarantennio — 15 agosto 1840
mm 94,74,
neve massima rapp. ad 1 ora
mm 27,63 febb. 1830

484 ~~Stagione~~ ~~alcune~~ Elevazione d'alcuni ~~[illegible]~~ della città di ...

XXIV

ferma il livello

465

...mento. Dal principio del verdeggiamento alla maturità e raccolta

g. 109

vite dal gonfiamento dei tralci alla maturità e vendemmia 190

gelso. Dal gonf. delle gemme al comp. del taglio e spogliatura 58

Pruno domest. Dal gonf. delle gemme allo spogl. dei fiori 48

" di Francia 37

Barom. elev.	mass. poll. 28,8	mill. 753,43	775,27
	min 26,8		720 ...
	med 27.10		
Term. cent.	mass. 36.		
	min – 12		
	med. 12,74		
Pioggia poll. lin.	mass. 80	mill. ...	
	min 26		
	med. 53		

v. domin. E

giorni belli 161, varii 85, coperti 118, ventosi 340, v. fort. 90 piovosi 153

nebb. 26 nev. 10 gelo 70 tuono 49 grand. 6

Vigne: 355, 316, 433, 436, 446, 411, 358, 356, 369

2 ... Umamario ... 3

110
11"
134
175.-

484

XXIV
1

Elevazione d'alcuni della Città di Udine

Località	Sopra la Piazza del Palazzo Civico				Sopra il livello del Mare		
				Vienn.	Metri	P. Udin.	Vienn.
					112	329	354
				12	119	350	376
				16	136	399	433
				82	138	405	436
				12	141	414	446
				45	158	464	411
				83	170	499	538
				65	177	319	366
				114	180	529	369

XXIV

XXIV.
5

Mariana

466

L. XIV. 49. c. 168 – 681. Delineatio nigro atramento turris Utinensis (torrione vecchio) et fornacum subterraneorum anno 1662 detectorum, eo loco quo Patres Congregationis Oratorii, fratrum Colloneti domibus pretio ducatorum 2200 coëmptis antiquiora moenia deiecerunt ad hortum ampliandum, una cum descriptione. Unde illatum ea esse fundamenta officinae monetariae Patriarcharum Aquil.

visibili alla Specola di Udine

	Vienn.	M. Geogr. d'Ital.	della Carta Italiana	
	4	18	2	
	11	7		
		3 ½		
	4	8		
	8	10 ¾	–	
		19	2	
	47	30	32	
~~Castello~~ ~~del~~ Tagliamento.	4	25	32	
S. Vito – Castello di Marano – Campanile		22		
	3	19	23	
Codroipo – campanile	22	12	16	
	19	11		
Palmanova Campanile		14	17	
Villalta castello				
24 Buja – Chiesa di S. Lorenzo, sul monte	9	10		
S. Margherita di Gruagno – Chiesa		4 ½		
28 Pradamano		3		

110
17
134
175-

484

XXIV

Elevazione d'alcuni [illegible] della città di Udine

Località	Sopra la Piazza del Palazzo Civico		Sopra il livello del Mare		
XXIV		Vienn.	Metri	Piedi di Parig	Vienn.
467			112	329	352
		42	119	350	376
		76	136	377	433
		82	138	405	436
		92	141	414	446
		145	158	464	477
		183	170	499	538
		205	177	519	556
		214	180	529	569

...ti visibili dalla Specola di Udine

	distanza		
	4	18	
	10	7	
		3 ½	
	3½	8	
	18	9 ¾	—
	3	19	2,11
	47	30	3
11 Castello Sogarde ~~alla foce~~ 12 ... la foce del Tagliamento.	4	25	
10 S. Vittorie di Marano	40	22	28
12 S. Vito — Campanile	33	19	23
13 Codroipo — Campanile	23	12	16
11 S. Daniele	19	11	
12 Spilimbergo Campanile	25	14	19
10 Villalta castello		6	
27 Buja — chiesa di S. Lorenzo sul monte	19	10	
18 S. Margarita di Gruagno — Chiesa		4 ½	
28 Pradamano		3 ½	
27			

110
117
134
175

484 ~~Elevazione~~ ~~alcune~~ Elevazione d'alcuni ~~luoghi~~ ~~[illegible]~~ della Città d'Udine

~~[illegible]~~ ~~1856~~ ~~[illegible]~~

XXIV
5

Località	Sopra la Piazza del Palazzo Civico					Sopra il Livello del Mare			
XXIV	Linee	Metri	Piedi Ud.	Parig.	Vienn.	Metri	Piedi Udine	Parig.	Vienn.
						112	329		354
				1/0	42	119	350		3[illegible]6
					76	136	399		433
					82	138	405		436
					92	141	414		446
					145	158	464		4[illegible]
				10	183	170	499		538
				1	205	177	519		560
				10	214	180	529		569

XXIV
6

468

Periferia di Udine metri 7119

a Udine 21 Xbre 1855. temperat. a 7 ant. — 10 R. —

Gelò il Ledra? finchè vi passavano carri —

metri elevati ~~[illegible]~~ dalla Specola ~~Specola~~ d'Udine

	Differenza metri	al Piede Ital.	ai Comuni Italiani
	4	18	=
	10	7	
		3 ½	
	3/4	8	
	18	~~10~~ 9 ¾	—
	[illegible]	19	2[illegible]
~~[illegible] di [illegible]~~	47	~~[illegible]~~ 30	32
~~11~~ Castello Doganale ~~alla foce~~ presso la foce del ~~foce~~ ~~del~~ Tagliamento.	[illegible]	25	3[illegible]
~~10~~ S. Vittoriale di Mau...	40	22	[illegible]
~~12~~ S. Vito — Campanile	33	19	23
~~13~~ Codroipo — Campanile	23	12	16
~~13~~ Palù...	13	11	—
~~14~~ Spilimbergo — Campanile	[illegible]	14	17
~~16~~ Villalta — Castello		6	
27 Osoppo — chiesa di S. Lorenzo, sul monte	7	10	2
~~18~~ S. Margarita di Gruagno, — Chiesa		4 ½	
28 Pradamano		3 ½	
22 Lestizza			

1·0
·17
134·
175 -

484 ~~Elevazione~~ ~~alcune~~ Elevazione d'alcuni ~~[illegible]~~ della Città di Udine

XXIV

Località

Località	Sopra la Piazza del Palazzo Civico				Sopra il livello del Mare			
	P. linie	Metri	Piedi Ud.	Parig. Vienn.	Metri	Piedi Udin.	Parig.	Vienn.
XXIV 477					112	329		354
XXIV 470	suo loro 471		70	42	119	350		376
				76	136	399		433
				82	138	405		436
				92	141	414		446
				145	158	464		4[illegible]
			0	183	170	499		538
			1	265	177	519		560
			0	214	180	529		569

XXIV
Pozzi sorgenti di Udine 469
profondi 10 passi geometrici
[illegible] d'Udine pag. 9 –

in pietra quadrata

molti ufficiali
~~[illegible]~~ dalla Specola
~~Specola~~ d'Udine

Dei dati della profondità

Passi 33 = met 60 – officina

Diferenza	Diferenza Udine	in Corona [illegible]
4	18	
10	7	
	3½	
3¾	8	
12	~~10~~ 9¾	
	19	2
47	30	

~~[illegible] di [illegible]~~
11 Castello Doganale ~~alla foce~~ passo la foce
~~foce~~ del Tagliamento. 25
~~18~~ S. Vito Pittorale di [illegible] 22
~~17~~ S. Vito – Campanile 19 23
~~17~~ Codroipo – Campanile 12
~~17~~ [illegible] 11
~~17~~ Spilimbergo – Campanile 14
~~10~~ Villalta – castello 6
24 Buja – chiesa di S. Lorenzo sul monte 10
~~14~~ S. Margarita di Gruagno – Chiesa 4½
28 Pradamano 3
22

110
117
134,
175-

484

Elevazione della Città di Udine

d'alcuni ...

Località	Sopra la Piazza del Palazzo Civico				Sopra il livello del Mare		
	Metri	Piedi Vd.	Lang.	Vienn.	Metri	Piedi	Vien.
XXIV 500					112	329	35[illegible]
XXIV 477							
XXIV 470			10	22	119	350	376
				76	136	311	403
				82	138	405	436
				92	141	414	446
				145	158	464	4[illegible]
			10	183	170	499	538
291			1	205	177	519	5[illegible]
			10	214	180	529	569

in pietra quadrata

rispetti dalla Specola di Udine

Dei dati della profondità

Passi 33 = met 60 - officina

Località	Passi	in Tesp. dell Comm. Ital.	
	4	18	
		7	
		3½	
	3¾	8	
	18	10 9¾	
	3	19	
	47	30	32
11 castello Sogandi ... del Tagliamento		25	32
10 S. Vito - Campanile	40	22	
	37	19	23
Codroipo - Campanile	22	12	
	13	11	
Spilimbergo - Campanile		14½	
Villalta castello			
24 Buja - chiesa di S. Lorenzo sul monte	7	10	
18 S. Margarita di Gruagno / Chiesa		4½	
28 Pradamano		3½	

110
.17
134
175.

434

~~Elevazione~~ ~~alcune~~ Elevazione d'alcuni ~~[illegible]~~ della Città di Udine

XXIV
3

Località	Sopra la Piazza del Palazzo Civico					Sopra il livello del Mare			
	P. linee	Metri	Piedi Ud.	Parig.	Vienn.	Metri	Piedi Ud.	Parig.	Vienn.
XXIV						112	329		354
XXIV				10	42	119	350		366
Nella piantag. del Capo di S. Cristoforo 471					76	136	3.11		433
fatta nel 1781 si rinvenne					82	138.5	405		436
					92	141	414		446
					145	158	404		448
				10	183	170	499		358
				1	205	177	519		366
				10	214	180	529		369

~~piedi 27 tufo~~

passi 2 in mattoni
" 27 in tufo
" 2 pietre quadrate
" 1 camera quadrata in pietre quadrate

passi 32 di profondità
diametro piedi 5.

Non sono ~~sicuro~~ dei dati e ~~non~~ della profondità

Passi 32 = met 60 - officiale

vertici visibili ~~tutto~~ dalla Specola ~~Specola~~ di Udine

distanza	in Piedi	in Cannone
4	18	2
10	7	
	3 ½	
3/4	8	
18	~~10~~ 9 ¾	
3	19	2
47	~~[illegible]~~ 30	
	25	
	22	
	19	22
	12	16
	11	
	14	
	10	
	4 ½	
	3 ½	

~~[illegible] di [illegible]~~
~~11~~ Castello Dogana ~~alla foce~~ [illegible], la foce [illegible] ~~foce~~ del Tagliamento.
~~18~~ Littorale di Marano.
~~17~~ S. Vito - Campanile
~~12~~ Codroipo - campanile
~~11~~ [illegible]
~~11~~ Spilimbergo - Campanile
~~10~~ Villalta - castello
24. Osoppo - chiesa di S. Lorenzo sul monte
~~14~~ S. Margarita di Gruagno - Chiesa
28 Pradamano
22 Lestizza

Cotterli la tiene
più presa.–

XXIV
5

175.
124
117
110

484 Elevazione d'alcuni luoghi della Città d'Udine

XXIV/3

Località	Sopra la Piazza del Palazzo Civico				Sopra il livello del Mare		
	Metri	Piedi Udin.	Parig.	Vienn.	Metri	P. Udin.	Parig.	Vienn.

XXIV

	112	329		354
42	119	350		376
76	136	311		433
82	138	405		436
92	141	414		446
145	158	464		417
183	170	499		538
265	177	519		566
214	180	529		569

XXIV/5 472

1298.

– Date per ordine del Gastaldo e del Consiglio per il grimitorio che venne fatto presso l'ospitale di Udine:

In prima a Nicolò di Conegliano mezza marca per mattoni

Per calcina denari 56.

a Guantulino che ivi lavorò sei giorni, denari 20

a Denelozzo per 6 giorni, denari 20

ad un certo mastro con un occhio, denari 12

a Odorico che fu da Bicinico, per aver condotto sabbia, mattoni, et altro necessario a detta opera per tre giorni, denari 10.

ad Aurelia, moglie del fu Corenetto denari 30 e piccoli 2, che aveva prestati per tal lavoro.

a mastro Benvenuto dei legni per tre giorni

Punti visibili ~~dal~~ dalla Specola ~~del~~ ~~Specola~~ d'Udine

	Miglia Geogr. Ital.	Miglia Comuni Italiane
Marano	18	
Litorale ~~Laguna~~ di Grado	7	
Castello Dogenale ~~alla fine~~ presso la foce del Tagliamento.	3½	
S. Vito – Campanile	8	
Codroipo – Campanile	10	
S. Daniele	19	
Spilimbergo – Campanile	302	
Villalta castello	25	32
Osoppo – chiesa di S. Lorenzo sul monte	22	
S. Margarita di Gruagno – Chiesa	19	23
Pradamano	12	
S. Lenardo	11	
	14	
	10	
	4½	
	3½	

XXIV/5

denari 8 e piccoli 2.

A Maestro Giarpoldo e suo ~~[illegible]~~ garzone per due giorni, denari 12

Alla moglie del fu Rainerio oste, per tavole e cazole (cazolis) denari 32.

A maestro Giovanni fabbro per tre finestre di ferro ~~[illegible]~~ ivi poste, denari 20

(Quaderni del Camerario del Comune di Udine Originale = Tom. I. pag. 15. Bibliot. Civica)

Oggi marca 1 =

484

XXIV

Elevazione d'alcuni della Città di Udine

Località

Località	Sopra la Piazza del Palazzo Civico: Metri	Piedi Vd. Parig.	Vienn.	Sopra il livello del Mare: Metri	Piedi Parig.	Vienn.
				112	329	354
		6	22	119	350	376
		4	76	136	377	433
		6	82	138	405	436
		15	92	141	414	446
		35	145	158	464	477
		70	183	170	499	538
		101	205	177	519	566
		100	214	180	529	569

XXIV

Udine — centigradi 475
massimo 36,11 XXIV

473

Monti visibili ~~dallo~~ dalla Specola ~~della Specola~~ di Udine

distanza	chilom. Ital.	in Comune Italiane
4	18	
14	7	
	3 ½	
3¼	8	
12	~~10~~ 9¾	–
30	19	2,1
47	30	32
	25	32
	22	
3	19	23
23	12	16
	11	
	14	17
19	10	13
	4 ½	
	3 ½	

8 Laguna di Grado ~~e dintorno~~
11 Castello Doganale ~~alla foce~~ 12 / a 14 foce 21 ~~foce~~ del Tagliamento.
~~10~~ S. Vito — Campanile
~~17~~ Codroipo — campanile
Spilimbergo — Campanile
Villalta — Castello
21 Osoppo — chiesa di S. Lorenzo, sul monte
17 S. Margarita di Gruagno — Chiesa
28 Pradamano
22 Lovaria

XXIV

110
117
134.
175.

484

XXIV
5 Località

~~Elevazione~~ ~~altezze~~ Elevazioni d'alcuni ~~Inclinazione~~ della Città d'Udine

Località	Sopra la Piazza del Palazzo Civico				Sopra il livello del Mare		
	Linie	Metri	Piedi Parig.	Vienn.	Metri	Piedi di Parig	Vienn.
					112	329	354
			20	22	119	350	376
			74	76	136	377	433
			76	82	138	405	436
			85	92	141	414	446
			135	145	158	464	411
			170	183	170	499	538
			191	205	177	519	566
			200	214	180	529	569

XXIV

XXIV

Udine – centigradi 475
massimo 36,11 XXIV/5
minimo –12,22
diff. 48,33
~~massima alto~~ med.
med. ann. 12,74

XXIV/5 474
Sulla torre di Porta Gemona esternamente
avvi uno stemma del comune

(1375)

Luoghi visibili
~~dall'alto~~ dalla Specola
~~della Specola~~ d'Udine

	Distanza Metri	In legge Ital.	In Comune Friulane
	4	18	
		7	
		3 ½	
	3/4	8 ¼	
	12	~~10~~ 9 ¾	
8 Marano.	3	19	
9 ~~Lagune~~ Littorale di Grado ~~Littorale~~	47	30	
~~11~~ Castello Doganale ~~all'ingresso~~ presso la foce del ~~fiume del~~ Tagliamento.		25	
~~10~~ S. ~~Littorale di Marano.~~		22	
12 S. Vito – Campanile		19	23
13 Codroipo – Campanile	23	12	
14 S. Daniele		11	
15 Spilimbergo – Campanile		14	
16 Villalta – Castello		6	
24 Osoppo – chiesa di S. Lorenzo, sul monte	7	10	7
18 S. Margarita di Gruagno. – Chiesa		4 ½	
28 Pradamano		3 ½	
2[illegible]			

XXIV

484

~~[illegible]~~ [illegible] [illegible]

XXIV
5

Località

~~Elevazione~~ ~~in~~ Elevazione d'alcuni ~~luoghi~~ ~~[illegible]~~ della Città di Udine

XXIV ... 1.00
XXIV ... 71

Località	Sopra la Piazza del Palazzo Civico: Linee	Metri	Piedi Ud.	Parig.	Vienn.	Sopra il livello del Mare: Metri	P. Udine	Parig.	Vienn.
						112	329		354
				20	22	119	350		376
				74	76	136	311		433
				76	82	128	405		436
				85	92	141	414		446
				135	145	158	464		411
				170	183	170	499		358
				191	205	177	519		360
				200	214	180	529		369

Udine – centigradi 475
massimo 36,11
minimo – 12,22
diff. 48,33
~~massimo caldo~~ med.
med. ann. 12,74
med. inverno 3.42
estate 21,92
primav. 12,44
autunno 13,78

XXIV
5

46° 4 latit. N
10° 54 long. merid. Parigi
elev. metri: 110.
(Veneto)

Luoghi visibili ~~[illegible]~~ dalla Specola ~~[illegible]~~ d'Udine

	distanza ~~metri~~	altezza Stat.	in Comune Friulane	
	4	18	=	
	10	7		
		3 ½		
	34	8		
	18	~~10~~ 9 ¾	–	
9 Marano.	3.	19	2..	[illegible]
8 ~~Laguna di Grado e [illegible]~~	47	~~[illegible]~~ 30		
11 Castello Doganale ~~alla foce~~ [illegible] la foce [illegible] / ~~Foce~~ ~~del~~ Tagliamento.	4.	25	3.	
10 S. Vito – Campanile	11	22		
17	3.	19	23	
13 Codroipo – Campanile	23	12	16	
15 S. Daniele	15	11		
14 Spilimbergo. Campanile		14	1.	
16 Villalta. Castello.				
21 Osoppo – chiesa di S. Lorenzo sul monte	7	10	7	
18 S. Margarita di Gruagno – Chiesa		4 ½		
28 Pradamano		3		
22 Lestizza				

XXIV

484 ~~Elevazione~~ ~~alcune~~ Elevazione ~~sopra~~ della Città d'Udine d'alcuni ~~luoghi~~ regione

XXIV / 5 Località | Sopra la Piazza del Palazzo Civico | Sopra il livello del Mare

	Linee	Metri	Piedi Ud.	Parig.	Vienn.	Metri	Piedi Udin.	Parig.	Vienn.
XXIV 500									
XXIV / 5 477	31					112	329		35½
T. 1298 .. Quadern. Camer. I ~~pure~~ orig. p. 8				20	22	119	350		3[illegible]6
Porta Cividale / S. Bartolom.	11			14	16	136	399		433
XXIV Topog. d'Udine 476							405		436
							414		446
							464		491
							499		358
							319		366
							329		369

Pallad. del 1527. Pendenza d'Udine da una porta all'altra 22 piedi.

Le mura girano 3660 passi

I. Valvason.

Il distretto d'Udine estendesi fra il Torre e il Corno, ne di poco oltrepassa, e va diviso quasi per metà dal Cor. Cormor che ci scorre dal nord al sud

3660 / 5 / 2 40

XXIV / 2 / 3

	3½	3 ½		
	3/4	8 ¼		
	18	10 9		
9 Marano.	3	19	2..	
8 Littorale Lagune di Grado ~~e litorano~~	47	38	32	
11 Castello Zoganale ~~alla foce~~ pass. la foce del ~~foce~~ ~~del~~ Tagliamento.	4..	25	32	
18 Littorale di Marano	20	22	3..	
17 S. Vito – Campanile	33	19	23	
17 Codroipo – Campanile	23	12	1..	
S. Daniele	1..	11		
14 Spilimbergo – Campanile	..	14	1..	
10 Villalta castello				
27 Osoppo – chiesa di S. Lorenzo sul monte	7	10		
18 S. Margarita di Gruagno / Chiesa		4½		
28 Pradamano		9..		
27				

110
117
134
175 -

484 ~~Elevazione~~ ~~alcune~~ Elevazione d'alcuni ~~luoghi in regione~~ della Città di Udine

XXIV
5

Località		Sopra la Piazza del Palazzo Civico: Metri	Piedi di Parig.	Vienn.	Sopra il livello del Mare: Metri	Piedi di Parig.	Vienn.
XXIV 400							
XXIV 5 477	21				112	329	354
1298 .. Quadern. Camer. ~~I~~ ~~...~~ orig. p. 8	11		20	22	119	350	366
Porta Cividale / S Bartolom.			44	46	136	3??	403
			46	82	138	405	436
— Aquileja — / Portone demolito			85	92	141	414	446
— Grazzano. / Portone esist.			135	145	158	464	447
— Poscolle / Portone demolito			170	183	170	499	538
— Gemona. / dem. presso Colloredo notajo			191	205	177	519	546
— Pracchiuso / dem. Pal. Antonini			200	214	180	529	569
— Ronco id. / dem. Pal. Florio							

Cao il recinto.

Pan. Duomo S. Giacomo e S Cristoforo attuali

metri ufficiali ~~...~~ dalla Specola ~~...~~ d'Udine

	Distanza ~~metri~~	Al. sopr. d'Ital.	Al. Comm. Italiane	
	4	18	2	
	11	7	...	
		3 ½		
	34	8		
	18	10 9 ½	—	
Marano.	[illegible]	19	2[illegible]	...
~~Laguna di Grado~~ ~~...~~	47	30	32	...
Castello Doganale ~~...~~ / ~~...~~ del Tagliamento.	[illegible]	25	3[illegible]	
S. Vittoria di S. Marco...	[illegible]	22	[illegible]	
S. Vito — Campanile	32	19	[illegible]	
Codroipo — Campanile	23	12	16	
[illegible]	[illegible]	11		
Spilimbergo — Campanile	[illegible]	14	1[illegible]	
Villalta, Castello				
Osoppo — chiesa di S Lorenzo, sul monte	1	10	[illegible]	
S Margarita di Gruagno / Chiesa		4 ½		
Pradamano		3 ½		

110
117
134
175

[illegible]

484

XXIV
5 ... Località

~~Altezze~~ ~~altezze~~ Elevazione d'alcuni ~~luoghi~~ ~~regione~~ della Città di Udine

XXIV ... 203
XXIV
XXIV
5 478 ... 481

Porte di Udine in serie esterne ... 261 l.

S. Quirino / Gemona / Cussignacco, dietro S. Agostino / Cividale / Poscolle / Aquileja / ... / Ronchi / Aquileia / Cussignacco / ... / in fondo B. Cisis / Grazzano / Poscolle / Cascanario / B. ... / Villalta / S. Lazzaro

arch. com. ...

	Sopra la Piazza del Palazzo Civico				Sopra il livello del Mare		
Metri	Piedi	Piedi ... Ving.	Vienn.	Metri	P. Udin. ving.	Vienn.
				112	329	354
		20	22	119	350	376
		74	76	136	399	433
		76	82	138	405	436
		85	92	141	414	446
		135	145	158	464	497
		170	183	170	499	538
		191	205	177	519	560
		200	214	180	529	569

molti rifiuti
~~adatto~~ dalla Sparda
~~la Sparda~~ d' Udine

	distanza metri	ch. ... Ital.	... Italiane
	4	18	2
	11	7	
		3 ½	
	3/4	8	
	18	10	
9 Marano.	3	19	2
8 Lignano di Grado ~~e ...~~	47	30	3
11 Castello Doganale ~~alla foce~~ ... la foce ... ~~foce~~ del Tagliamento.		25	
18 S. ...		22	
17 S. Vito - Campanile		19	23
17 Codroipo - campanile		12	16
11 ...		11	
12 Spilimbergo - Campanile		14	17
10 Villalta, castello		6	
24 Buja - chiesa di S. Lorenzo sul monte	7	10	
18 S. Margarita di Gruagno / Chiesa		4 ½	
28 Pradamano		3	
22 Lavariano			

XXIV
2

110
117
134
175

484 ~~Elevazione~~ ~~alcune~~ Elevazione d'alcuni ~~luoghi~~ ~~Elevazione~~ della Città di Udine

~~1906~~ XXIV/1

Località					Sopra la Piazza del Palazzo Civico		Sopra il livello del Mare			
	Linee	Metri	Piedi Ud.	Parig.	Vienn.	Metri	Piedi Udinesi	Parig.	Vienn.
XXIV 400									
XXIV/5 . . . 421						112	329		354
				20	22	119	350		316
				44	46	136	377		433
				76	82	138	405		436
				85	92	141	414		446
				135	145	158	464		477
				170	183	170	499		358
				191	205	177	519		366
				200	214	180	529		369

XXIV/5 1357. 479 Maggio. Arud. Com. IV p. 26 t.

Paganfi i custodi delle porte esterne, *extrinsecarum*, di Cussignano, Grezano, Cassina, Aquileja, Posolle, S. Quirino, Cisis, Ronchi S. Lazaro, Villalta, Cassanan, Cividale, del Don —

Monti visibili
~~intitolato~~ dalla Specola
~~io~~ ~~Specola~~ di Udine

	distanze ~~metri~~	Mil. Geogr. Ital.	Mil. Comuni Italiane
	4	18	2
	26	7	...
		3 ½	
	3/4	8	
	18	10 ¾	–
9 Marano.	3	19	2,,
8 Littorale ~~Lagune~~ di Grado ~~e Marano~~	47	30	3
11 castello Doganale ~~altri fari~~ passo in faro ~~fare~~ del Tagliamento.		25	
10 S. Littorale di Ma...	40	22	2
12 S. Vito. – campanile	32	19	23
13 Codroipo – campanile	23	12	16
11 S. Daniele		11	
12 Spilimbergo. Campanile		14	1
10 Villalta. Castello.		6	
27 Osoppo – chiesa di S. Lorenzo, sul monte	1	10	
18 S. Margarita di Gruagno. Chiesa		4 ½	
28 Pradamano		3	
22			

110
114
134
175

434 ~~Elevazione alcune~~ Elevazione d'alcuni ~~luoghi~~ della Città di Udine

XXIV/5

Località	Sopra la Piazza del Palazzo Civico					Sopra il livello del Mare			
	P. [illegible]	Metri	Piedi Ud.	Parig.	Vienn.	Metri	P. Udin.	Parig.	Vienn.
XXIV 400									
XXIV/5 Nel treuento fatte torri 481		8				112	329		354
							50		346
XXV/5 480							11		433
Giardino ha superf. metri q. 74300 = Bassi							05		436
P. S. Giacomo superf. metri quadr. 4400 – Bassi							14		446
colle alto metri 30 – Masaroni							64		417
							99		358
							19		356
							29		369

Comi[illegible] liani

borgo di Cividale e porte delle [illegible] ingioni 7

ville della terra d'Udine ~~[illegible]~~ 3 ½

portarum villarum

5 Loggia ~~terre utini~~ pilico 3/4 8

6 [illegible] la Loggia Campanile. 18 10 7

7 ~~Grado Colonna~~ [illegible] [illegible] –

9 Marano. 3 19 2,1

8 ~~Laguna di Grado~~ 47 30 3

11 Castello Doganale ~~alla foce~~ [illegible] la foce [illegible] ~~foce del~~ Tagliamento. 25 32

10 S. [illegible] 40 22 21

17 S. Vito – Campanile 33 19 23

12 Codroipo – Campanile 23 12 16

13 [illegible] 11

12 Spilimbergo – Campanile 14 17

16 Villalta. Castello. 6

27 Osoppo – chiesa di S. Lorenzo sul monte 1 10

14 S. Margarita di Gruagno / Chiese 1 ½

28 Pradamano 3

22

910
17
134
175

484

XXIV
1

Elevazione d'alcuni della Città di Udine

Località

Località	Sopra la Piazza del Palazzo Civico				Sopra il livello del Mare		
	Metri	Piedi Ven.	Parig.	Vienn.	Metri	Piedi Parig.	Vienn.
					112	329	354
	7	21	20	22	119	350	376
	24	70	74	76	136	377	433
	26	76	76	82	138	405	436
	29	89	85	92	141	414	446
	46	141	135	145	158	464	477
	58	179	170	183	170	499	538
	65	200	191	205	177	519	560
	68	209	200	214	180	529	569

XXIV
XXIV
5

Nel trecento fatte torri e 481
mura esterne, rifatte gran
parte delle torri e mura
interne – Duomo –

—

compiute le mura esterne
1373 – circa –

d'alcuni luoghi visibili
dalla Specola
e linea detta di Udine

visibili

	Distanza metri	Piedi Ital.	Com. Italiane
	4	18	2
... borgo di Cividale, e porte delle ville della Terra d'Udine portarum villarum ... regioni		7	
		3 ½	
5 Terre Utini ...	3/4	8	
6 ... la Campanile.			
7 Palma – di Duomo	18	10 3/4	—
9 Marano.		19	
8 Laguna di Grado	47	[illegible]	
Castello Doganale ... Foce del Tagliamento.		25	
10 S. Vito – Campanile		22	
17		19	23
Codroipo – Campanile		12	16
Pidimbergo – Campanile		11	
Villalta – Castello		14	
24 Buja – chiesa di S. Lorenzo, sul monte	7	10	
S. Margarita di Gruagno – Chiesa		4 ½	
28 Pradamano		3 ½	
22 ...			

1'0
'17
134
175-

484

~~Elevazione~~ ~~altezze~~ Elevazione della Città di Udine d'alcuni ~~in[illegible]~~ [illegible]

XXIV / 5

Località

	Sopra la Piazza del Palazzo Civico				Sopra il livello del Mare		
Piedi	Metri	Piedi Ud.	Parig.	Vienn.	Metri	P. Udin. Parig.	Vienn.
					112	329	354
32	7	21	20	22	119	350	376
122	24	70	74	76	136	377	433
132	26	76	76	82	138	405	436
143	29	89	85	92	141	414	446
228	46	141	135	145	158	464	447
286	38	179	170	183	170	499	358
322	65	200	191	205	177	519	366
	68	209	200	214	180	529	369

XXIV / 5 — 483

1332. Luglio – Quaderni tom. II. p. 17. e 17 t°.

Si copre la torre della porta di Cussignacco.

e si fanno le scale alla porta della villa di Aquileja

portam ville aquilegie.

1332 Ottobre – Quad. II p. 25

in fabbro riatta la finestra della Porta del Bon.

1333 – Marzo – Quad. II. p. 51

Paga ai custodi delle porte di Aquileja, Grazzano, Poscolle (int.) borgo sup. andando a S. Quirino, borgo sup. andando a Villalta, borgo di Cividale e porte delle ville della terra d'Udine stra portarum villarum terre utini

d'alcuni luoghi visibili ~~[illegible]~~ dalla Specola

ye) in linea retta ~~dalla Specola~~ d'Udine

~~[illegible] luoghi visibili~~

		distanza ~~metri~~	M. geogr. Ital.	M. Comuni Friulane	
		4	18	2	
			–		
		11	7	...	
			3 ½		
5	S. Maria [illegible]	3/4	8.4		
6	[illegible] – Campanile.				
7	~~Guido~~ Palma – Il duomo	14	10 / 9 ¾	–	
9	Marano.	3	19	2,1	[illegible]
8	Laguna di Grado ~~[illegible]~~	47	30	32	[illegible]
~~11~~	Castello Doganale ~~[illegible]~~ [illegible] foce del Tagliamento.	4	25	[illegible]	[illegible]
~~10~~	S. [illegible]	11	22	24	
~~12~~	S. Vito – Campanile	32	19	23	
~~13~~	Codroipo – Campanile	23	12	1[illegible]	
~~14~~	[illegible]	1[illegible]	11		
~~17~~	Spilimbergo Campanile		14 6	17	
~~16~~	Villalta. Castello.				
24	Buja – chiesa di S. Lorenzo, sul monte	9	10		
~~18~~	S. Margarita di Gruagno, – Chiesa		4 ½		
28	Pradamano		3 ½		
29	S. [illegible]				

1333. Luglio. Quad. II p. 79.
si nominano Porta Cassica
e di S. Quirino

1333. 9bre Quad. II p. 86
ricetto serratura della porta
di Cividale esterna
<u>estrinseca</u>

1334. 2 genn. Quad. II 88 t°.
chiave alla porta di S. Lazaro

1334. Febbrajo Quad. II p. 90 t°.
Scala a Porta Aroncolo

434 ~~Elevazione~~ ~~[illegible]~~ Elevazione d'alcuni ~~[illegible]~~ della Città d'Udine

~~[illegible]~~ ~~[illegible]~~ ~~[illegible]~~

XXIV
3

Località

XXIV
5°
Da Piazza Contarena a Casa 483
per Piazza del Fisco, metri 650
Calle del Sale " 800
Calle Stretti " 800
Calle dietro S. Giorgio " 850

da [illegible] Gemona a casa

per [illegible] Gemona e ~~S. Martino~~ metri 1500
per Port. Gemona e Mercavecchio " 1345
per G. S. Mauro e Cappuccini " 1825
per [illegible] e fuori le mura " 2825

Sopra la Piazza del Palazzo Civico					Sopra il livello del Mare		
Pertiche	Metri	Piedi Ud.	Parig.	Vienn.	Metri	Piedi di Parig	Vien.
[illegible]					112	329	354
32	7	21	20	22	119	350	376
122	24	70	74	76	136	399	433
132	26	76	76	82	138	405	436
143	29	89	85	92	141	414	446
228	46	141	135	145	158	464	497
286	58	179	170	183	170	499	538
322	65	200	191	205	177	519	556
	68	209	200	214	180	529	569

Distanze in linea retta ~~dalla Specola~~ d'Udine ~~di ad alcuni luoghi~~ visibili
d'alcuni luoghi visibili ~~dal Castello~~ dalla Specola.

177
112
—65

Paesi	distanze ~~ore~~	[illegible] Ital.	[illegible] Italiane
1 Gorizia - Il Castello	4	18	[illegible]
3 Pirano - Il Duomo			
Capo d'Istria - Le prigioni	[illegible]	7	[illegible]
~~[illegible] d'Istria~~		3 ½	
5 Aquileja - La Basilica	3¼	8	
6 S. Maria la longa - Campanile			
4 Palma - Il Duomo	10	10	
Marano.	[illegible]	19	2,[illegible]
8 Lagune di Grado ~~[illegible]~~	47	30	[illegible]
11 Castello Doganale ~~alla foce~~ [illegible] foce del Tagliamento.	[illegible]	25	[illegible]
10 S. Vito al [illegible]	[illegible]	22	[illegible]
12 S. Vito - Campanile	[illegible]	19	[illegible]
13 Codroipo - Campanile	23	12	[illegible]
15 [illegible]	[illegible]	11	
14 Spilimbergo - Campanile	[illegible]	14	[illegible]
16 Villalta - Castello			
21 Osoppo - chiesa di S. Lorenzo, sul monte	9	10	[illegible]
18 S. Margarita di Gruagno. - Chiesa		4 ½	
28 Pradamano		3 [illegible]	
22 [illegible]			

Da Casa a Casa Mattiuzzi
per C. Gazi, B. S. Maria met. 1105
C. S. Giorgio, mura e B. Castellan met. 1050

484

XXIV

Elevazione d'alcuni luoghi della Città di Udine

Località	Sopra la Piazza del Palazzo Civico: Pollici	Metri	Piedi Ud.	Parig.	Vienn.	Sopra il livello del Mare: Metri	Piedi di Parig.	Vienn.
Piazza del Palazzo Civico						112	329	354
Arco d'ingresso al Castello	32	7	21	20	22	119	350	376
Piede del Campanile del Castello	122	24	70	74	76	136	377	433
Atrio del Castello	132	26	76	76	82	138	405	436
Sommità del Colle ossia Piazza del Castello	143	29	89	85	92	141	414	446
Infermerie e Offizio Sanitario delle Carceri	228	46	141	135	145	158	464	477
Colmo del coperto del Castello	286	58	179	170	183	170	499	538
Pavimento del Belvedere detto la Specola	322	65	200	191	205	177	519	566
Vertice della banderuola della Specola		68	209	200	214	180	529	569

Distanze in linea retta d'alcuni luoghi visibili dalla Specola di Udine

77
112
-65

	Paesi	Distanza	M. Geogr. Ital.	Miglia Italiane
1	Gorizia Il Castello	4	18	2
3	Pirano Il Duomo			
	Capo d'Istria - Le prigioni	10	7	1
	~~Trieste ... d'Istria~~		3 ½	
	Aquileja - La Basilica	34		
6	S. Maria in longa Campanile		8	
7	Palma - Il Duomo	18	10, 9 ¾	-
	Marano		19	
8	Laguna di Grado	47	30	32
11	Castello Sogana ...			
	del Tagliamento		25	32
10	...	40	22	
12	S. Vito - Campanile		19	22
12	Codroipo - Campanile	23	12	16
11	...		11	
12	Spilimbergo Campanile		14	
10	Villalta castello			
17	Buja - Chiesa di S. Lorenzo sul monte	9	10	
14	S. Margarita di Gruagno - Chiesa		4 ½	
18	Pradamano		3	
22	Sedegliano			

23	Torrefino – Castello e Chiesa	10	6	7
25	~~Su Monte Forta~~ – Ai Capella di S. Simeone sul M. Forta al ovest di Vernone	32	14	22
27	Vetta del M. Carin	36	20	25
26	~~a Stretta di Sevitil~~ chiesa	~~10~~	9½	~~9~~
28	~~Castello di~~ Abimo Castello	~~25~~	~~8~~	~~10~~
29	Facial Castello di Imagna	10	7	4
30	Cividate	5	8½	16
31	Conventi longo	4	2½	3
32	Santuario della Madonna del Monte	22	12	15
34	Bosano abbazia		8½	
33	Villa della Rosa Bernarda		8½	
35	Butrio ~~Villa~~ Sommità del colle		5½	
30	Brusano – Campanile di S. Giorgio		11½	
~~1~~	Pessa		5	
~~24~~	Paderno		1½	
	Ponte del ormor.		1¾	
14			4	
20			6	
21				
11	Campo fonido		4½	

455

XXIV 5

I Com. confinanti di udine ~~tutta~~ ~~Tenuta~~ interno ed esterno –
Paderno e chiavris rappresentano
l'antico territorio del Castello
udinese esteso a tre miglia intorno.

conere ungo 130

2

n/e

6

E 5.0

188

23 Dissefimo – Castello e Chiesa 10 6 4

25 ~~Dai Monte Forte~~ – Dai Cancelli di S. Simeone sul M. Forte al ovest di Vernone 32 14 22

27 Vetta del M. Gauru. 36 20 25

28 ~~Chiesa di Sedili~~ – Chiesa ~~10~~ 9½ ~~4~~

28 ~~Villa di~~ Abimo Castello 0

29 Jacoli Castello di Magre

30 Cividale

31 Conventi ongi

32 Santuario della Madonna del

34 Ospone Rosaja

33 Villa della Rosa Bernarda

35 Batrio ~~Colle~~ ~~Villa~~ Sommitei

36 Drupano – Campanile – di S. Li

~~Fossa~~

~~Paderno~~

Ponte del Omnor.

19

20

21

amigo Tonido

XXIV / 5 [5] 487

Via Savorgnan – Codroipo.

Da Casa passeggeri alle mura	metr.	280	rettifilo di met. 360
al Ponte nuovo		280	
– Borgo S. Tommaso e Colle Savorgnan		360	

XXIV / 5 486

1853. 28 Aprile

Scavando per collocare i tubi ferrei condotto-ri del gas idrogeno che deve illuminare la città di Udine, circa 4 metri a levante della Fontana di Piazza Contarena si scoprì alla profondità di circa 30 centimetri sotto il ciottolato attuale una fondamenta di muro, grossa più di un metro, avente la direzione da nord a sud – certamente del recinto antichissimo che scendendo dal colle, ed apertosi quivi nella porta di Cividale, piegava poscia a ponente per correre lungo Borgo S. Tommaso – 6/50

23 Pinerolo - Castello e Chiesa	10	6	1
25 ~~[illegible] Monte Penta~~ - Ai Canelin [illegible] Simedne sul M. Pesta al ovest di Vernone	32	14	22

27 Vetta del M. Panin

26 ~~[illegible]~~ Sedili - Chiesa

28 ~~Villa di~~ Albino Castello

29 Jaciol Castello di magna

30 Cardale

31 Porente longo

32 Santuario della Madonna del

34 Ossano [illegible]

33 Villa della Rosa Bernarda

35 Bettino ~~[illegible] Villa~~ Sommità ?

36 Brugnano - Campanile di S. Leo

~~1~~ Pava

~~26~~ Paderno

~~1~~ Ponte del Ornos.

19

23

24

17 Campo [illegible]

3.10
24

rilevato in pianta al municipio
lato di Tornad. pass. dei 1.8

XXIV/5 Piazza 488

Patriarcale

XXIV/5 487

Via Savorgnan - Codroipo.

Da Casa passaggeri alle mura metr. 280 | rettifico di met. 360
al Ponte nuovo 280
a Borgo S. Tommaso p. Calle Savorgnan 360
al centro di Piazza Contarena 80
Metri 1000

Via Aquileja

Dal Casa Passaggeri all'estremità della stazione met. 350
a Porta Aquileja 150
al Ponte interno d'Aquileja 600
al centro di Piazza Contarena 350
Metri 1450

NB. La stazione è lunga metri 700
larga 60 -

23 Cinisello - Castello e Chiesa 10 8 7

25 ~~Sul Monte Fasta~~ - Sul Capella di S. Simeone sul M. Fasta al ovest di Vennor 32 14 22

27 Vetta del M. Canin

26 ~~[illegible] di Sedili~~ ~~Cuvegna~~ - chiesa

28 ~~Villa di~~ Albino Castello

29 Fardil Castello di [illegible]

30 Cividale

31 ~~Ponente~~ [illegible]

32 Santuario della Madonna del V

34 Ospiano [illegible]

33 Villa della Rosa Bernarda

35 Buttrio ~~[illegible] Villa~~ Sommitai S.

30 Bragano - Campanile - di S. Lio

~~1~~ Pasza.

~~26~~ Paderno

~~4~~ Ponte del ommor.

14

20

21

[illegible] Campo formido

~~[illegible]~~ misurato in pianta al minimo

~~[illegible]~~ Lato di Cornad. pass. [illegible] 1[illegible]   401   2

XXIV/5   Piano   488

~~[illegible]~~ Commune ~~territor~~ suo territor. ai tempi Patriarcali e veneti

giurisdiz. ai temp. veneti – com. al tempo

del R. Italico e suo distretto – com. attuale

estens. qualità – ~~prodotti – commercio~~ popolazione

~~popolazione~~ ~~prodotti~~ ~~popolazione~~ prodotti manifatture commercio – rendite su/e

distretto – qual. prod. popolaz –

23 Direfimo - Castello e Chi

25 ~~Dai Monte Forta~~ - Dai C
Simeone sul M.

27 Vetta del M. Panin

26 ~~Chiesa di Sediti~~ Chiesa

28 ~~Villa di~~ Abirno Castel

29 Faciot Castello di ...

30 Cividale.

31 Ponente ...

32 Santuario della Madon

34 Ospiano ...

33 Villa della Rosa ...

35 Butrio ~~Villa~~ Son

30 Buspano - Campanile

~~Pavia.~~

~~26~~ Paderno

~~14~~ Ponte del Ommor.

14

20

21

... fonisdo

XXIV

riferito in pianta al minimo

lato di Tornad. pass. gr.: 48 S 491

XXIV Hotti 34 E

Pignatti 39 N

S. Giacomo 41 O.

47

Q. il 4° verso l'angolo N.O. alle biade

a metà del lato S sull' orlo del tessino

XXIV

aedes Forum Columna tibi 489

ornamento Gabr. Venerio pres. pro

curante portata si vetustate cor

ruente quae juste pie

gesite eterne erant

Memoria

fu fuoposto nel 1538

188

E S.O.

25
31
94

- 23 Drizzefimo - Castello e Chi[illegible]
- 25 ~~San Monte Serra~~ - San C[illegible] / simeone sul M.
- 27 Vetta del M. Pan[illegible]
- 26 ~~Chiesa di~~ Sodili chiesa [illegible]
- 28 ~~Villa di~~ [illegible] Castel[illegible]
- 29 [illegible] Castello di [illegible]
- 30 Cividale.
- 31 Corrente [illegible]
- 32 Santuario della Madon[illegible]
- 34 [illegible] d'Abbazia
- 33 Villa della Rosa [illegible]
- 35 Butrio ~~[illegible] Villa~~ Som[illegible]
- 30 Brazzano - Campanile
- ~~1~~ Rosa.
- ~~2~~ Paderno
- ~~4~~ Ponte del [illegible]
- 19
- 20
- 21
- 22 [illegible]

XXIV

riferito in pianta al minimo

lato di Tomad. pass. fr.: 48 S 491 2

XXIV Hatti 34 E

Pignatti 39 N

S. Giacomo 41 O.

47

Q. il 4.° verso l'angolo N.O. alle biade

a metà del lato S sull'alto del tetto

Aimona ... sala più ...

31

XXIV
Sala dell magg. consiglio a Venezia

lunga pied. venet. 154 490

larga " 74

Sala M. udinese lunga Padin. 68

larga 37

Salone di Padova lungo piedi 300
largo 100, alto 100

5.0 1188 46

20 18 28

23 Crusefimo - Castello e Chi
~~25 Monte Sorta~~ - San Cu
vimeone sul M.
27 Vetta del M. Canin
~~26 o Castel di Sedili - chiesa~~
28 ~~Valle~~ d'Albino Castel
29 Facit castello di ...
30 Cividale
31 Convento ...
32 Santuario della Madon
34 Bosano Abbazia
33 Villa della Rosa ...
35 Butrio ~~Villa~~ Som
36 Buspano - Campanile
~~Passa~~
~~Paderno~~
Ponte del ormor.
19
20
21
22 ... Ponnido

2 491.

riportato in pianta al minimo

lato di Zorzad. pass. fr.ⁱ 48 S

XXIV Hatti 34 E

Pignatti 39 N

S. Giacomo 41 O.

47

Q. il 4.° verso l'angolo N.O. alle biade a metà del lato S sull' orlo del terreno stimma attacc. pella pie-gallette.

31

riddurre in metri

8/5/6

23 Crespino - Castello e C

25 ~~Monte Santo~~ - Am

-imeone sul

27 Villa del [illegible]

~~[illegible]~~ Sedili chie

26 ~~[illegible]~~

28 ~~Villa di~~ [illegible] Cast

29 [illegible] castello di [illegible]

30 Cividale

31 Conventi [illegible]

32 Santuario della [illegible]

34 Ossano [illegible]

33 Villa della Rosa [illegible]

35 Butrio ~~Villa~~ So

38 Brupano - Campanil

~~1~~ ~~Fossa~~

~~2~~ Paderno

~~1~~ Ponte del [illegible] omor.

19

20

21

22 [illegible] fornito

XXIV

a P. Pofolle 228 415 492

a P. Grazzano 196 / 415

a P. Cussignacco 395 / 105 / 150 / 650 1050

a P. Aquileja 180 / 130 / 240 / 75 / 257 / 65 / 947 947

a P. Ronchi 84 / 232 / 215 / 531 531

a P. Villalta 380 / 175 / 45 / 410 / 870 870

a P. Gemona 85 / 268 / 240 / 110 / 80 / 100 / 50 / 893 893

a P. S. Lazzaro 480

a S. Bartolomeo 190 / 215 / 405 (187 / 217 / 404) 405

a Pofolle 540 / 130 / 125 / 495 495

6286 metri

misurati sulla pianta di Peruzzini

7400

Lunghezza delle mura d'Udine in metri

da P. Villalta a Grazzano 1844 (125 / 31 / 94)

diam. magg. 1969 NO a S.E (2000 / 31 / 1969)

NE S.O

D. min. alla P. Aquileja met. 1880 (1850 / 94 / 1944) (1000 / 120 / 880)

2188

23 Piseffino - Castello e C[illegible]

25 ~~Monte~~ Setta - Am[illegible] vimeone sul v[illegible]

27 Vetta del M. Paviu[illegible]

26 ~~[illegible]~~ Sàvili - chie[illegible]

28 ~~Castello~~ d' ab[illegible] Cast[illegible]

29 Faedo Castello di [illegible]

30 Cividale

31 Ponente Longo

32 Santuario della Mad[illegible]

34 Polano abbazia

33 Villa della Rosa - D[illegible]

35 Butrio ~~[illegible]~~ Villa So[illegible]

30 Buttano - Campanil[illegible]

~~[illegible]~~ Pasa

~~24~~ Paderno

~~[illegible]~~ Ponte del [illegible] ormor.

14

20

21

[illegible] Campofornido

XXIV 493.

Le muraglia

da Porta Gemona — miglia com.

a " S. Lazzaro 0,30
Villalta 0,25
Sofolle 0,50
Gemona 0,45
Cassignano 0,45
Aquileja 0,60
Ronchi 0,35
Pradamano 0,60
Gemona 0,60

4.10

Sulla pianta del Generale ... mitil.

Scope 3. 1/4 circa

6286 1851
5563 3.663
7330
met 43,00 ml 4.10 15
553553
3 qu 61777 3.

Metri superficiali — 2201,15
... piazze e formanti
πr² della superficie
3,1416 si avrà
12,37
... in Metri quadri — 2188,98
... quadrati 625; —

2188 | 4 546

Attimis Castello 8 10
... castelli di Zuno e Cucagna 7 8 3/4

- 23 Cividino . Castello d...
- 25 ~~...~~ ~~Forta~~ - ...
Simeone ...
- 27 Vetta del M. Canin ...
- 26 ~~...~~ ... chie...
- 28 ~~Castello di~~ ... Cast...
- 29 Faedo Castello di ...
- 30 Cividale.
31 Ponente ...
32 Santuario della ...
- 24 Ospiano ...
- 33 Villa della Rosa ...
- 35 Butrio ~~...~~ ~~Villa~~ ...
- 36 Bagnano - Campanil...
- ~~...~~ Passa.
- ~~...~~ Paderno
- ~~...~~ Ponte ... ...
19
20
21
... ...

~~[illegible]~~ ~~[illegible]~~ [illegible] 495 n

XXIV 137

Piazza Nuova detta di San Giacomo
in Udine. ~

~~[illegible]~~ XXIV 494 ~~[illegible]~~

	sulla piazza del Palazzo C.°			Sul Livello del mare
	Scalini	Metri	Piedi veneti	metri
Sommità del colle	143	29	p. ven. 91	140
Offizio Sanitario delle Carceri e Infermerie	228	46	p.v. 145	157
Terreno della Specola	322	65	p.v. 195	175

316.4
158.2
15.9
63
496

140 | 31.6
0.01

316.1.116

1139,5 : 2 = 509,75 509,75

Metri superficiali — 2201,15

I quattro quarti di cerchio esistenti agli angoli della piazza e formanti un' intero cerchio si calcolano colla formula πr^2 pella superficie circolare. Essendo il raggio $r = 2^m,00$, $\pi = 3,1416$, si avrà evidentemente $3,1416 \times 4,00 = 12,566400$ — — — 12,57

Superficie della Piazza in Metri quadri 2188,58
equivalenti a C.^e P.^a 2,19. oppure a piedi friulani quadrati 626; —

2188 | 4
546

Altimetria Castello	8	10
Facciata Castelli di Zuino e Lucagna	7	8 3/4

23 Trisefimo - Castello e C
25 ~~Don Monte~~ Jesta - An
simeone sul n
27 Vetta del M. Pan u
28 ~~Castello di~~ Sasili ~~imagat~~ chie
28 ~~Castello di~~ albinio Cast
29 Jaedif Castelli di Covo
30 Pied alessan

19
20
21

X.XII

Piazza Nuova detta di San Giacomo in Udine. —

Angolo presso il Negozio Benuzzi

Angolo presso il Negozio Zoratti

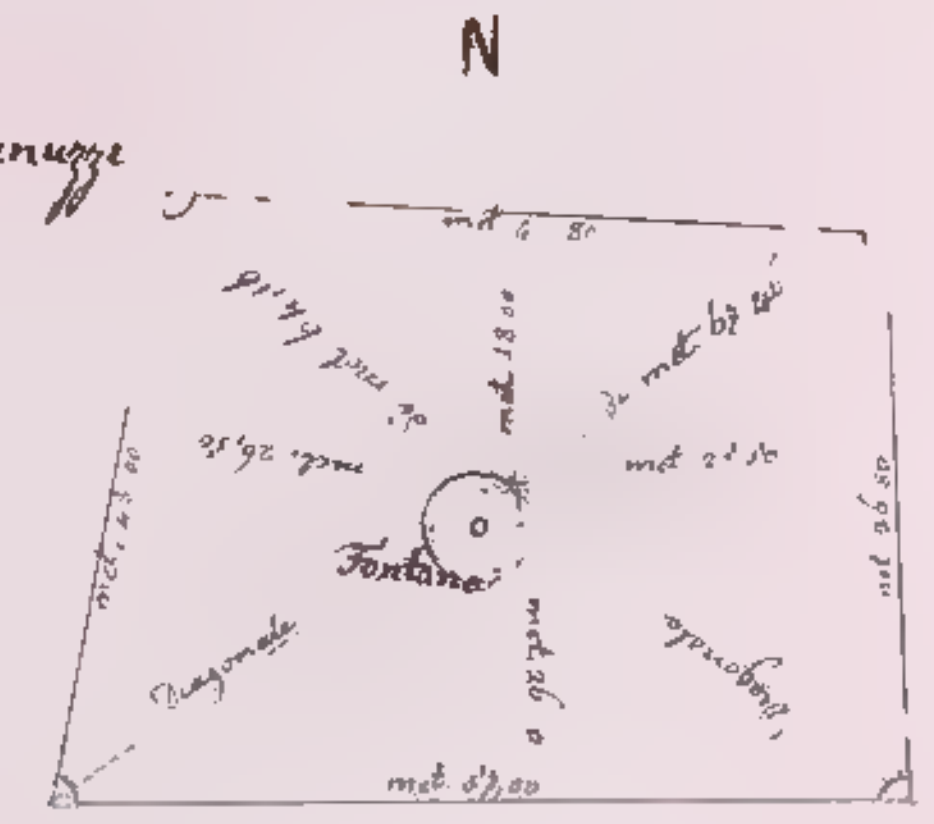

Angolo presso il Negozio Giacomelli

Angolo presso il canton degli uccelli

La scala di proporzione è di 0,01 per un metro

Calcolazione dei triangoli parziali.

Basi dei triangoli	Altezze dei triangoli	Area dei triangoli	Sviluppo del calcolo	Superficie in metri quadri
met. 57,00	met. 26,00	$\frac{57,00 \times 26,00}{2}$	57 26 342 114 1482 : 2 = 741,00	741,00
met. 36,80	met. 25,50	$\frac{36,80 \times 25,50}{2}$	36,8 25,5 1840 1840 736 938,40 : 2 = 469,20	469,20
met. 46,80	met. 18,00	$\frac{46,80 \times 18,00}{2}$	46,8 18 3744 468 842,4 : 2 = 421,20	421,20
met. 43,00	met. 26,50	$\frac{43,00 \times 26,50}{2}$	43 26,5 295 1060 1139,5 : 2 = 569,75	569,75

Metri superficiali — 2201,15

I quattro quarti di cerchio esistenti agli angoli della piazza e formanti un'intero cerchio si calcolano colla formula πr^2 pella superficie circolare. Essendo il raggio $r = 2,00^m$, $\pi = 3,1416$. si avrà evidentemente $3,1416 \times 4,00 = 12,566400$ — — — — — 12,57

Superficie della Piazza in Metri quadri — 2188,58

equivalenti a C.^e P.^e 2,19. oppure a piedi friulani quadrati 625;—

2188 | 4
20 | 546
18 28

Attimy Castello — 8 — 10

Fedrig. Cortelli di Zuno e Lumagna — 7 — 8 3/4

23 Crisafin

25 [illegible]

27 Vetta

26 ~~[illegible]~~

28 ~~[illegible]~~

29 Jacuit

30 Lamda

14

20

41

XXIV Enumerazione luoghi distanze visibili dalla specola d'Udine 498 [illegible] 1837

	m. Geogr.	m. com.
Gorizia – il Castello	18	22 $\frac{1}{2}$
Monte Santo – Santuario	17.	21 $\frac{1}{4}$
Capo d'Istria – le prigioni	37	46 $\frac{1}{4}$
Pirano – il Duo[mo]		
Lanzaro		$\frac{3}{4}$
Pavia		$\frac{1}{4}$
S. Mario la		
Palma – il		ine
Aquileja – Marina		
Marano [illegible]		
Casello		
S. Vito		
Codroipo		
Sesan		
Camy		
Ponte		
S. Daniele		4
Villalta –		$\frac{1}{2}$
Spilimbergo		$\frac{1}{2}$
S. Margarita		1
Pagnacco – la		5
Moruzzo –		7 $\frac{1}{2}$
Martignacco		6
Lisenano		6 $\frac{1}{4}$
Tricesimo		7 $\frac{1}{2}$
Padorno	$\frac{1}{2}$	2

XXIV 496 [illegible]

Altezza sopra il mare	metri	metri
Piazza Contarena		112
Piede del Campanile Castello	34	136
Sommità del Colle	29	141
Pavimento Specola	65	177
Campanile del Castello		
in tutto met 34/58		190

4.80
480 20.
. 172.82
ine

58 112
65 29 34 170

Buja. Chiesa di S. Lorenzo sul monte	10	12 $\frac{1}{2}$
Chiesa sulla vetta del M. S. Simeone presso Venzone	17	21 $\frac{1}{4}$
Sedilis – chiesa	9 $\frac{1}{2}$	12
Vetta del M. Canin	20	26
Attimis Castello	8	10
Faedis – Castelli di Zuco e Cucagna	7	8 $\frac{3}{4}$

— 23 Cinisello

— 25 ~~[illegible]~~

— 27 Vetta ?

— 26 ~~[illegible]~~

— 28 ~~[illegible]~~

— 29 Faedil

— 30 Cardan

— 19

20

21

Milano

XXIX
5

~~Distanze~~ ~~Enumerazione~~ ~~alcuni~~ ~~di alcuni~~ luoghi visibili ~~sulla~~ dalla specola d'Udine — 498

	m. Geogr.	m. com.
Gorizia – il Castello.	18	22 1/2
Monte Santo – Santuario	17.	21 1/4
Capod'Istria – Le Prigioni	37	46. 1/4
Pirano – Il Duomo	36	45
Lauzzaco	5 1/2	6. 3/4
Pavia	5	6 1/4.
S. [illegible]		
Pal[illegible]		[illegible] 4
Re[illegible]		1/4
[illegible]		[illegible]
M[illegible]		3/4
[illegible]		[illegible]
Ca[illegible]		[illegible]
S. [illegible]		3/4
Ca[illegible]		
Ca[illegible]		
S[illegible]		
S[illegible]		13 3/4
V[illegible]		7 1/2
Spilimbergo – ~~Campanile~~		14 1/2
S. Margarita di Gruagno – Campanile	4 1/2	6
Pagnacco – la Chiesa	4	5
Moruzzo – il Castello	6	7 1/2
Martignacco – Campanile	4 1/2	6
Liseriano – Villa Andreuzzi	5	6 1/4
Tricesimo – Castello e Chiesa	6	7 1/2
Paderno	1 1/2	2
Buja. Chiesa di S. Lorenzo sul monte	10	12 1/2
Chiesa sulla vetta del M. S. Simeone presso Venzone	17	21 1/4
Sedilis – Chiesa	9 1/2	12
Vetta del M. Canin	20	26
Attimis Castello	8	10
Faedis – Castelli di Zucco e Cucagna	7	8 3/4

XXIX
5

497

0,316
433
0948
948
1264
1,36828

metri – 1,36828 sul mare pure del campanile –

Campanile del Castello d'Udine

~~altezza~~ al vertice della angola met. 31
al vertice dell'angelo met. 3
sicchè il vertice dell'angelo met. 173.82 sul mare

1702
20
20
5
100
310000
0000
464
40
136
34
[illegible]

Camp.
29

4.80
480
20

23 [illegible]
25 [illegible]
27 Vetta [illegible]
26 ~~[illegible]~~
28 ~~[illegible]~~
29 [illegible]
30 [illegible]

19
20
21

[illegible]

XXIV

~~Distanze~~ ~~Enumerazione~~ ~~di alcuni~~ ~~altri~~ Distanze di alcuni luoghi visibili ~~sulla~~ dalla specola d'Udine

498

	m. Geogr.	m. com.
Gorizia – il Castello	18	22 1/2
Monte Santo – Santuario	17	21 1/4
Capo d'Istria – Le Prigioni	37	46 1/4
Pirano – il Duomo	36	45
Lauzzacco	5 1/2	6 3/4
Pavia	5	6 1/4
S. Maria la Longa – Campanile	8	10
Palma – il Duomo	9 3/4	12 1/4
Aquileja – la Basilica e Campanile	18 1/2	23 1/4
~~Littorale~~ Marina di Grado	30	37 1/2
Marano	19	23 3/4
~~Littorale~~ Marina di Marano	22	27 1/2
Casello della Dogana al Porto Tagliamento	25	31 1/4
S. Vito del Tagliamento – Campanile	19	23 3/4
Codroipo – Campanile	12	15
Passariano – Villa Manin	12	15
Campoformido	4 1/2	6
Ponte del Cormor sulla Via d'Italia	1 3/4	2
S. Daniele	11	13 3/4
Villalta – il Castello	6	7 1/2
Spilimbergo – Campanile	14	17 1/2
S. Margarita di Gruagno – Campanile	4 1/2	6
Pagnacco – la Chiesa	4	5
Moruzzo – il Castello	6	7 1/2
Martignacco – Campanile	4 1/2	6
Luseriacco – Villa Andreuzzi	5	6 1/4
Tricesimo – Castello e Chiesa	6	7 1/2
Padorno	1 1/2	2
Buja – Chiesa di S. Lorenzo sul monte	10	12 1/2
Chiesa ~~sul~~ sulla vetta del M. S. Simeone ~~al~~ presso Venzone	17	21 1/4
Sedilis – Chiesa	9 1/2	12
Vetta del M. Canin	20	26
Attimis Castello	8	10
Faedis – Castelli di Zucco e Cucagna	7	8 3/4

4.80

480 / 20

Cividale	8 1/2	10 1/2
Torrente Torre	2 1/2	3
Santuario della Madonna del Monte	12	15
Villa Belgrado alla Gonna Gernada	8 1/2	10 1/2
Rosazzo abbazia	8 1/2	10 1/2
Buttrio. Vetta del colle e Ville Pontif Toppo e Garbatini	3 1/2	6 3/4
Grupignano - Campanile di S. Giorgio	11 1/2	14 1/4
Pradamano - Campanile	3 1/2	4 1/4

Da disegno esistente nel Municipio desunto dal vero dall'Ingegn. Liberio Majaroni e dal Perito Francesco Leonarduzzi nel 1767 per comando del Comune.

Recinti di Udine e loro estensione.

passo 1 = m 1,68

I. passi friulani 306 = met 520

II pass. fr. 390 = met ~~...~~ 663

III pass. fr. 1253 = met 2130

IV pass. fr. 2244 = met 3814

V pass. fr. 4168 = met. 7085
che è l'attuale

Il colle è alto passi 18 piedi 1. = met 30,94
Ha in solidità passi cubici 172562
pari a ~~...~~ steri o metr. cubici 847797.?

Il bacino del giardino è profondo passi 2 piedi 2 = met. 4,08
Ha in superficie passi 28146.
pari a metri quadrati 81342;~~..~~?

La terra di questa superficie scavata alla detta profondità dà passi cubi 73179 - pari a metri cubi 359528.?

Cividale

2h=F 524

2h=F 501

[illegible] XXIV

500

Giardino

Lavori di Comun[illegible].

Cividale

24=F

alla Congreg.ne Municip.

Udine 4 Ottobre 18[illegible]

Presento secondo il prescritto il Rapporto Sanitario per il terzo Trimestre dell' anno corr.te

La salute pubblica del mio Circondario fu molestata in questo frattempo da un' epidemia di febbri intermittenti, la quale infierì particolarmente nella Parocchia della B. V. delle grazie e nell' avvallamento del giardino si manifestò in specialità un numero straordinario di tal genere di morbi in guisa che niuna famiglia ne fu esente, e avvenne quasi a dire nessun individuo della classe povera. Ritenendo che la predominanza dei venti meridionali possa aver influito a portare sino a questa città le esalazioni paludose del littorale e ad accrescere il numero delle intermittenti cotanto nella calda stagione, più che negli anni decorsi, non è però men vero che l' epidemia non sviluppossi con egual forza in tutti i punti del paese, anzi la parocchia di S. Giorgio e di S. Nicolò, sebbene più o meno umide, vaste, e poco estreme e perciò ragionevolmente più soggette a simili morbi non lo furono più che quelle del centro o quella dei Borghi superiori. Una causa locale evidentemente influì a produrne lo sviluppo nelle summentovate località; nel mio rapporto del 6 Settembre indirizzato a questa Magistratura mi parve poter indicarla

Cividale

nello stagno del Giardino, sopra il quale anche prima d'ora ~~erano~~ ciano rivolti gli sguardi della autorità Delegatizia ~~tutela~~, a tale che ne fu istituita un'apposita Commissione ~~alla~~ alla quale ho l'onore di ~~partecipare~~ appartenere. Il Prospetto annesso a quel Rapporto ~~non fu compilato~~ se non per provare la frequenza delle intermittenti nell'avvallamento del Giardino e quindi somministrare ~~un~~ maggior base alle disposizioni ~~che~~ sanitarie che la Commissione credesse necessario di ~~di~~ proporre riguardo al predo ~~allo~~ stagno. E il prospetto trimestrale che spontaneamente unisco a questo rapporto, ~~convalida al primo a porre in piena evidenza l'effetto~~ tiene a pienamente convalidare, ~~...~~. ~~Di~~ Fra 321 malati poveri ~~180 soffrirono febbri accessionali. ed eccettuate 10 tutte le rimanenti~~ ~~e 140~~ curati nel mio Circondario in questo trimestre, 183 ~~furono~~ ~~per~~ infermarono di per febbre accessionale. Di queste tre ~~...~~ visitai tredici nelle parrocchie centrali, ventidue ~~nella~~ in tutta l'estensione della Parrocchia della B. V. delle Grazie, eccettuato l'avvallamento del Giardino in cui si ebbi a curare centoquarantaotto, ~~...~~ una metà delle quali recidivò due e tre volte quale al secondo ~~quale~~ al terzo quale al quarto settenario sicchè calcolando anche le recidive quasi triplicato risulta il numero delle febbri accessionali curate in quell'insalubre avvallamento. ~~Tutte ... garantire l'esperienza ... una causa ... topica non si potrà~~. Questi fatti vengono umiliati alla Comunale Magistratura onde in adempimento agli art. 122 del Dec. Delegat. 24 Dicembre 1823, ~~la~~ ~~Comune~~ l'autorità sanitaria sia ~~resa~~ resa consapevole delle ~~...~~ cause

che turbano la salute pubblica.

Durante il trimestre non si sviluppassi nessuna idrofobia, e si ebbe a deplorare solo una morte repentina.

La vaccinazione fu praticata regolarmente e con buon esito.

Niun reclamo sul personale sanitario. —

Totale delle febbri intermittenti 183

Parrocchia delle Grazie				Parrocchie centrali
Avvallamento del Giardino		altre [illegible]	Totale	
148		22	170	13.

170

Cividale

543

24=F

Alla Congregaz. Municip.le

3 Gennajo 1835

Presento secondo è prescritto il Rapporto Sanitario dell'ultimo Trimestre dell'1834 e vi unisco spontaneamente il Prospetto degli Infermi curati in tutto frattempo, nonchè il Riassunto di quelli avuti in Cura durante l'intero anno desunti dai miei registri. Così la Congregazione Municipale avrà sott'occhio il numero straordinario dei malati che in quest'anno ebbi in cura, mentre sommano a 820, e nell'istesso tempo potrà osservare come Iddio abbia coronate le mie indefesse fatiche limitando solo a 25 il numero dei morti, ciò che dà la media di 3 morti per ogni cento ammalati. — La qual cifra si può considerarsi assai piccola se si riflettasi che infierirono nell'annata, oltre i consueti morbi due gravi epidemie una di febbri Intermittenti l'altra di Contagio Vajuoloso nonchè gravissime

La continua siccità e predominanza di venti settentrionali influirono a produrre un numero d'affezioni infiammatorie maggiori del consueto, e ciò nullameno affezioni flogistiche prodotte dalla straordinaria siccità ed aridezza atmosferica.

Cividale

Riguardo alle Febbri Intermittenti, io non ~~farò che~~ dirò ~~che sieti confermare~~ senonchè sempre più si è confermato quanto ebbi l'onore d'esporre a questo Magistrato nel mio Rapporto in cui diceva che l'avvallamento del Giardino era la sede principale di tali malattie, e la ~~stag~~ Roggia o stagno ivi esistente ~~che lo ditengo il focolare~~ la sorgente precipua del pestifero miasma generatore di esse febbri. #

~~In Quanto al Contagio Vajuoloso ho avuto la compiacenza di non perdere seninon 3 fra 19 individui adulti non vaccinati affetti dal Vajuolo Arabo, ~~e non vacc~~ e di fra 62 ~~af~~ vaccinati affetti da Vajuoloide,~~

~~ebbi pure il~~ non ~~ebbi~~

In quanto al Contagio Vajuoloso, fra 19 individui adulti, non vaccinati affetti dal vero Vajuolo Arabo ~~to~~ ebbi ~~la~~ il ~~compiacenza~~ conforte di ~~non~~ perderne ~~che~~ solamente 3, come pure fra 62 vaccinati colti da Vajuoloide, non ne perdetti che un solo, e anche questo per disordine di ~~[illegible]~~ cagione che ~~sa~~ retropulse l'eruzione.

\# aggiungerò ~~solo~~ soltanto che ~~in~~ ~~[illegible]~~ ~~[illegible]~~ di 6 malati per febbre ~~[illegible]~~ con sintomi Perniciosi, ~~uno solo non~~ ne perdetti uno solo, e anche questo per mancanza di tempo materiale a prevenire l'accesso Febbrile ~~[illegible]~~ ~~susseguente~~.

Niuna epizoozia, rabbia canina, o morte improvvisa funestò il mio Circondario ~~nel Trimestre~~, in questo Trimestre, come pure niun reclamo sul personale Sanitario, e riguardo alla Vaccinazione fu regolarmente eseguita e coll'ottimo risultato. —

icipale
b 213

Dominus
nessi gini
al pubblico
giorno nel
trasferitosi
lle sue
essendo a
ngà però
a maggio=

l' idea
esso l'argom
essa dis=
un maggiore
la piazza
raggiun=
migliore

Cividale

24=F 524

519

24=F ~~alla R. Delegaz.e del Friuli~~ N. 505 alla Congregaz.e Comunale di Udine

7. Settembre 1834

Come membro della Commissione Sanitaria proposta con Dec.o Municipale N. in base alle ~~Regolazioni~~ Governative e Delegatizie disposizioni a conservare la salute pubblica, e quindi a proporre i mezzi più atti ~~a~~ per conseguire tale scopo; Come socio della Commissione ~~[illegible]~~ istituita colla Municipale Ordinanza 3 Luglio 1832. N.o 3011, conseguente al Delegatizio Dec.o 2 Luglio anno stesso N.o 1426 940 ~~per~~ a consigliare le vie più opportune onde togliere l'insalubrità del pubblico Giardino prodotta dallo stagno ivi esistente; Qual Medico Consulente ~~Sanitario di questa~~ della Congregazione Municipale e Primo Medico Condotto di questa R. Città mi credo in obbligo d'innalzare al ~~[illegible] Magistrato Provinciale~~ Magistrato Municipale i seguenti riflessi ~~[illegible]~~ tendenti a migliorare la salute pubblica in alcuni quartieri di questa Città.

~~Al~~ Le acque stagnanti in cui ~~siano~~ naturalmente ~~vivono~~ crescono e si putrefanno molti vegetabili ed animali

Cividale

sfiazzata dal sole d'estate, e quindi ~~[illegible]~~ elevata a maggiore temperatura, decompone e dissolvono tutto che in essa contiensi, ~~e si altera carica d'impurità decomponendo all'ad~~ e mentre si caricano d'impurità lasciano sfuggire i gas mefitici che da quelle decomposizioni si sviluppano. Così resta viziata l'atmosfera circostante ~~[illegible]~~ e induce in quelli che la respirano ~~[illegible]~~ quella tale alterazione che dà origine alle febbri intermittenti. Sia che la causa risieda nella poca ossigenazione del sangue per la respirazione dell'aria ~~impura per~~ ~~[illegible]~~ soprcarica di gas eterogenei alla normale ~~[illegible]~~ composizione atmosferica, sia nell'affezione del sistema cerebro spinale, gastrico, o epatico tali febbri non ~~[illegible]~~ sviluppansi ~~[illegible]~~ comunque presso ~~[illegible]~~ i luoghi ove l'acqua stagnante e calda decompone i corpi organici. ~~[illegible]~~ Lo stesso effetto producono i letamaj e ingrassi ~~[illegible]~~ oltre al calore del sole ~~[illegible]~~ avvi eziandio quello prodotto dalla ~~[illegible]~~ fermentazione putrida che riduce ~~[illegible]~~ le sostanze organiche ammucchiate in ~~[illegible]~~ concime più o meno completo. Tali esalazioni addensate dall'abbassata temperatura nella notte ~~[illegible]~~ piovendo diffondendosi e infettano iniquamente l'atmosfera che appunto viziata nella notte è più nociva.

~~[illegible]~~ La polizia medica coll'organo dei superiori Dicasteri

~~prelaudato~~ con paterna saggezza ordinò la rimozione di queste cause morbifiche, e a tale ogetto io percorsi nell' inverno del 1832-33 unitamente ~~a~~ alla Commissione Sanitaria, oltre vari punti di questa Città l'intera parrocchia ... che la ingombravano

506

difatti, per quanto me ne assicurò il mio Collega ed amico D. Piati domiciliato in quella Parrocchia e che ebbe in cura una buona parte delle febbri accessionali che in guisa epidemica vi inferirono, ~~fu osservata~~ ~~che più fu frequente~~ si osservò maggiore la forza epidemica nei Borghi di Mezzo di Ronchi, nelle contrade attigue e nella parte inferiore del Borgo d' Aquileja, di quello che nella ~~parte~~ superiore porzione di esso borgo od altri punti della parrocchia stessa.

furono ~~...~~ più molto più frequenti tali febbri ~~in~~ nei ~~...~~ D.tti menzionati di quello che nella rimanente Città, tranne il Giardino e sue adjacenze

~~precetti vitali~~ ... ~~...~~ ... ~~...~~ ~~distanza~~ distanza dalle case, e la chiusura d'ogni altro genere d'immondizie in appositi recipienti coperti, ma e per indolenza dei proprietarj o per

Cividale

sfregate dal sole d'estate, e quindi ~~[illegible]~~ elevate a maggiore temperatura, decompongono e disciolgono tutto che in esse contiensi, ~~e si [illegible] carica d'impurità [illegible]~~

~~[illegible]~~
d'im
[illegible]
svilup
[illegible]
la ress
~~[illegible]~~
quella t
orig
d

Gianni S. Bonaparte in Italia Poema che [illegible] di Folgori e di tuoni Milano Civati

tali
~~[illegible]~~

~~[illegible]~~
~~[illegible]~~

l'acqua ~~[illegible]~~ organici. ~~[illegible]~~ Lo stesso effetto producono i letamaj, e inoltre ~~[illegible]~~ ~~[illegible]~~ oltre al calore del sole ~~[illegible]~~ avvi eziandio quello prodotto dalla ~~[illegible]~~ fermentazione putrida che riduce ~~[illegible]~~ le sostanze organiche ammucchiate, in ~~[illegible]~~ concime più ~~[illegible]~~ o meno completo. Tali esalazioni / addensate dall'abbassata temperatura nella notte ~~[illegible]~~ piuttosto diffondono e infettano lungamente l'atmosfera che appunto nella notte è più umida.

componenti atmosferici

~~[illegible]~~ La polizia medica coll'organo dei superiori Dicasteri

con paterna saggezza
~~prescrisse~~ ordinò la rimozione di queste
cause morbifiche. e a tale oggetto io
percorsi nell'inverno del 1832-33 unitamente
~~a~~ alla Commissione Sanitaria, oltre vari
punti di questa Città l'intera parrocchia
della B. V. del Carmine e fui sorpreso
dall'ingente numero di letamaj che la ingombravano ~~che ritenevati~~
~~ivi ammucchiati alle abitazioni~~ Ne viddi più volte
~~ingombrano i cortili in guisa vien~~
~~attendere vedute~~ piccole sino a oltre e quattro
mucchi in una corte addossati
alle mura delle case, e quindi diretta=
mente sotto alle finestre e talora
~~sparsi~~ in tutto il cortile in guisa
da non vedere il suolo. È impossibile,
che nel calore della state ~~[illegible]~~
~~sorgenti~~ non resti viziata l'atmosfera
di tutto quel quartiere e il fatto
in quest'anno lo dimostra ad evidenza.
Mentre ~~[illegible]~~ la commissione
prescrisse rigorosamente con appositi
precetti ~~verbali~~ il loro infossamento ~~da le~~
~~letamaj e la chiusura quanto più possibile~~ alla maggiore possibile
distanza ~~lontane~~ dalle case, e la chiusura
d'ogni altro genere d'immondizie
in appositi recipienti coperti, ma
o per indolenza dei proprietarj o per

Cividale

altre cause, le proposte bonificazioni
non furono eseguite e così tornò inu-
tile lo zelo della Commissione, e fuori
tranne le superiori mitigazioni è la più popolosa porzione della
rimase insalubre la parrocchia del
Cemmine. Una prova evidentissima
di ciò l'abbiamo nell'estate presente, in
cui la predominanza dei venti
meridionali mantenendo lunga-
mente calda l'atmosfera dà campo
al massimo sviluppo del miasma paludoso
o mal aria nei siti sopraindicati #

per quanto mi assicurò il compianto amico D.r Pieri

Difatti si osservò maggiore la forza dell'
epidemia nei Borghi di ..., di ...,
e nelle attigue contrade + ...
perchè appunto
i molti agricoltori proprietarj che
abitano in que' luoghi tengono nel disordine sopradescritto
i loro numerosi
letamaj ed infettano l'atmosfera
. Negli altri borghi essendo
minore il numero degli agricoltori
proprietarj minore è pure il numero dei letamaj e quindi la
viziatura dell'aria peggiò
e appena si osservò qualche

-folata febbre intermittente e sempre a guisa 508
sporadica non mai epidemica.

Riguardo allo Stagno del
Giardino ~~è di fatto che~~ ~~il sott.o~~ ebbi già
l'onore di rappresentare ~~sino dal~~
alla Commissione ~~sul~~ che ~~...~~ nell'estate d'ogni anno
~~nell'estate~~ maggiore numero di febbri
accessionali sviluppavansi nelle sue
adjacenze che in altri luoghi ~~...~~ e il chiarissimo Sig.r Medico Provinciale convenne nella mia osservazione
mi credo in dovere di sottoporre
ai riflessi ~~dell'~~ della Magistratura un
Prospetto delle febbri accessionali curate
~~a~~ nel bacino del giardino, e precisamente ~~...~~
a 200 metri di raggio attorno lo ... non senza far riflettere che
stagno suindicato. Altri medici ne ~~...~~ hanno ~~...~~ l'osservazione medica nella seconda quindicina
certamente curate delle altre nell' ~~...~~ del corrente mese d'ottobre ~~...~~ gli altri ~~...~~ Sig. Medico Provin.le
stessa ~~...~~ periferia, e difatti il mio collega ... mi comunicò d'averne ~~...~~ curate
ed l'amico Dr. Frangia secondo Medico parecchie
Condotto mi ~~...~~ questo avere veduto ~~...~~ gli individui sono
molte ~~...~~ nel Borgo d'Isola, ~~...~~ nullameno ~~...~~ al giardino ~~...~~ maggiormente
~~molte~~ ~~il ...~~ la somma ~~...~~ ~~...~~ predisposti a contrarle, e ciò perchè
del prospetto in ragion il numero dei malati
di popolazione, e di caseggiato sorpassa ~~...~~ così ~~...~~ in proporzione
di molto quella degli ammalati di qualunque genere ~~...~~ forse più che
della Città, compresa la ~~Parrocchia del Duomo delle febbri~~ in addietro
popolosa Parrocchia del Carmine. ~~...~~ ovvero ~~...~~
~~...~~

Municipale
... 213 ...
la Commissione
messi più
al pubblico
giorno nel
e trasferitosi
alle sue
tenendo a
senza però
la maggio-
all'idea
che l'acqua
essa di-
un miasma
la massa
ci raggiun-
emissione

Cividale

Questo stagno che nel 1335 si chiama Fossa Villa Utini

Questo stagno era in addietro assai più vasto e la sapienza dei nostri avi ... rifsinse nel 1371. mentre Jacopo Valvasone nei suoi manoscritti sulla storia patria esistenti nella Biblioteca Veneziana riferisce che fu interrato il Lago d'Udine, chiamato il Stagno de Borgo Cividal ricordato nel privilegio di Ottone I e che volgeva passa 800, era di forma ovale e largo passi 160. Ai nostri tempi furono interrati due piccoli stagni reliquie del primo o di qualche successivo interramento e rimase il terzo che si poteva denominare più che altro una fossa; era poco profondo e talora rimaneva quasi intieramente asciutto; poiche il suolo di Udine essendo composto nei tre o quattro metri di ghiaja calcare sovrapposta a uno strato di tufo pur calcare e poroso non può mantenere l'acqua, e ne sia prova il non trovarne di permanente in nessun fosso ne in Città né fuori specialmente verso nord. Si credette recentemente abbellire il Giardino coll'accrescere la massa

dell'acque stagnanti ~~in spese~~ a spese
dell'utilissima roggia (che vi concorrina ~~[illegible]~~ ~~[illegible]~~) e così ~~[illegible]~~ ~~il [illegible]~~ essendo lo stagno, aumentato
~~[illegible]~~. in ampiezza e di volume d'acqua

Fra i mezzi proposti per togliere ~~tre pure~~ accresciute, pure sono
l'insalubrità del Giardino è quello le insalubri emanazioni che
di ~~[illegible]~~ porre in movimento l'acque da esso ~~[illegible]~~ elevano
dello stagno, e così ~~[illegible]~~ facendo sarebbe
in parte migliorata ~~se~~ l'atmosfera circonvicini
~~dai dintorni~~, ma ~~questo movimento~~ il
per togliere a quella ~~[illegible]~~
gran massa d'acqua il carattere di
stagnante è d'uopo che il movimento ~~sia~~ di qualche
entità, non già quello che può
dare una pompa. Sul modo poi
d'eseguirlo ~~[illegible]~~ non faccio parola
non essendo della mia messa. Però
riflettendo ~~ai tempi addietro~~, al fatto ~~de tempi~~
del interramento progressivo fatto da tempi remoti
sino al 1827, ~~[illegible]~~ al rimanere
quasi asciutto in estate, alla qualità
del suolo Udinese che assorbe l'
acqua, ~~io crederei~~ mi pare che forse non
~~sarebbe~~ anche ~~esser~~ difficile l'interrare
~~quel~~ codesto stagno, ed acquistare
in quello spazio una piazza di più

Municipale) cod. 2134
la Commiss-
i mezzi più
... al pubblico
... giorno nel
e trasferitosi
alle sue
, tenendo a
, senza però
la maggio-
...ll'idea
...esse l'acqua
esso dis-
i un misura.
... la piazza
...ier raggiun-
...unissione

Cividale

e per mercati, e per spettacoli; dello quali certamente questa Città non abbonda.

Le acque piovane che fluiscono nel ~~gia~~ bacino del giardino come a punto più declive potrebbero esser raccolte in cinque o sei camere a volto comunicanti ~~colla bocca~~ d' un largo pozzo coperto a volto scavato a qualche profondità. Così la massa improvvisa di queste ~~delle acque piovane~~ verrebbe raccolta nella capacità delle camere e ~~la superficie di~~ il loro fondo ~~volte~~ e la superficie ~~quelle~~ del pozzo scavato nella terra ~~poi~~ porose lascierebbero filtrare le acque ~~raccolte~~ in guisa da disperderle in brevissimo tempo.

~~Queste idee, ... sotto parte alla saggezza del Magistrato Provinciale ... mentre ... collimano colle superiori p~~

~~La~~ Questi cenni ~~il ...~~ ~~... fisico~~ topografico-medici sono stesi a solo fine di ~~...~~ porre in chiara luce ~~...~~ la saggezza delle prescrizioni superiori tendenti a ~~diminuire le sorgenti~~

510

...tutelare la salute pubblica ~~da stimolare~~ affrettare
l'esecuzione delle determinazioni ~~[illegible]~~
in tal proposito stabilite, ed eccitare ~~alla~~
~~[illegible]~~ ~~alti~~ alla bonificazione, o interramento
~~della~~ ~~della gora~~ di quelle ~~gore~~ padule che ammorba colle sue [illegible] miasmatiche
... deturpa, e ~~[illegible]~~ ~~[illegible]~~ ... l'unico esalazioni ~~[illegible]~~ l'etere. un ben largo ~~tratto~~ spazio
... spazio esistente in questa Regia ~~[illegible]~~ tanto celebrata della Città
città. ~~si attende~~ d'altronde in ogni
genere di abbellimenti. —

Municipale
a ... 213...
, la ...
i mezzi ...
... al pubblico
... giorno nel
e trasferitosi
alle sue
, tenendo a
, senza però
e la maggio=

nell' idea
... l'acqua
, essa ...
... un miasma
... la piazza
... raggiun=
...

Cividale

Municipale

la giornata

i mezzi più

tà al pubblico

to giorno nel

e trasferitisi

alle sue

tenendo a

sorge però

e la maggio-

nell' idea

l'acqua

un misura.

la piazza

per raggiun-

missione

Cividale

512

Alla Congregazione Municipale
della R. Città di Udine

Udine 8 Maggio 1836

Corrispondendo alle sollecitudini della Municipale Magistratura espresse nell' Ord.za co. 2134 27 Aprile di quest' anno, la Commissione incaricata di proporre i mezzi più acconci a ridonare la salubrità al pubblico giardino si è radunata in questo giorno nel Palazzo Comunale alle 6 pom. e trasferitasi nel detto luogo diede principio alle sue indagini osservazioni e proposte, tenendo a scopo principale la salubrità, senza però trascurare l'ornato pubblico - e la maggiore possibile economia.

Tutti gli intervenuti convennero nell' idea fondamentale, che sia da togliersi l'acqua stagnante nel bacino onde con essa distruggere la principale sorgente di un miasma insalubre, ed allargare in quel sito la piazza pel mercato bovino. I mezzi per raggiungere tale oggetto esposti alla Commissione

Civid

dall' I. R. Ingegnere Dr. Dudo furono pie=
namente assentiti, ma siccome l'esposizione
loro esige un tempo materiale per delineare
disegni e calcolare misure così il prelodato Sig.
Ingegnere gentilmente assunse di estendere
un apposito rapporto sull'argomento.

La Commissione passò dipoi a considerare che la
massa dei moltissimi alberi ingombranti
il giardino è sommamente nociva ~~[illegible]~~
senza d'altronde ricompensare nè con un
avvantaggioso prodotto nè con una aggra=
devole vista, e infatti ~~[illegible]~~ il R.° Medico
Provinciale Dr. Pagani, e il Primo Medico Con-
dotto Dr. Ciconj fecero osservare, che per la
posizione del colle e per l'infossamento del
Giardino nel suolo adjacente, questi alberi
restando a lungo nell'ombra ~~[illegible]~~
emanano il gas nitrogeno che vale, quando
sia in molta copia, a viziare notabil=
mente l'atmosfera, nonchè trattengono
nei loro rami e foglie una soverchia umi=
dità. Perciò fu deliberato di proporre il
taglio dei seguenti alberi, intendendo così
di provvedere non solo alla salubrità

ma eziandio al pubblico ornato es-
sendo essi per la maggior parte o
decrepiti o piantati senza regola rap-
porto al sistema generale della località.

1° Tagliare tutte le bignonie dei due viali che corrono per i diametri dell'ellissi, cioè quello che dallo stagno mette verso la casa De Toni e l'altro che intersecandolo ad angolo retto si dirige dall'orto dell'ex-convento delle grazie verso alla metà del colle, risparmiando però il platano che comincia ciascuna fila delle bignonie e che corrisponde alla periferia di un circolo nel centro dell'ellissi.

2° Alcuni membri della Commissione condannavano allo stesso destino anche gli altri due viali di bignonie risparmiando egualmente i platani in capo di fila, in guisa che tutta l'area compresa nel fosso e nell'attiguo viale circolare interno fosse sgombra d'alberi meno una fila circolare di pochi platani che resterebbe a ornarne il centro, ciò che darebbe un

Civid

bel piazzale erboso circondato dal viale del passeggio; altri pensarono rimettere questo taglio ad altro momento.

3°. Tagliare le file d'alberi recenti che formano il viale davanti alla casa de Toni dal loro principio sino alla Bineria

4° Tagliare quei tre o quattro alberi che che sorgono isolati appiè dell'argine della Roja a tramontana della Bine:ria.

5°. Alcuni membri opinarono pure fossero da recidersi tutti i tigli che formano un interrotto recinto esterno all'elissi e che stendonsi dall'osteria agricola lungo la roggia ~~[illegible]~~ sino alla casa de Toni, mentre non hanno accompagnamento dall'altro lato dell'elissi, cioè verso il colle # intersecano il viale che dal ponte del Seminario suburbale mette alla Chiesa delle Grazie; altri ~~opinarono~~ proposero fosse da rimettersi questo taglio ad altro ~~momento~~. istante

e così invece di un circolo formano soltanto un semicircolo inestetico irregolare e inutile ed

La Commissione si affretta a sottomettere questi suoi pensamenti alla saggezza

della Municipale Congregazione poichè trattandosi di eseguire un taglio d'alberi importa che la stagione non s'avvanzi, e si riserva di comunicare in altro rapporto il suo parere sulla riduzione della Riva del Castello, sulla livellazione del Giardino, come pure la scrittura dell'Ingegnere ~~Ag.~~ D.r Duodo sul modo d'interrare lo stagno e insieme dar scolo all'acque piovane.

Con ciò la Commissione avendo esaurita la prima parte delle sue incombenze si accinge a sollecitamente adempiere il rimanente. –

Fu addottato quasi identico –

Civi

7

8

[illegible]

Alla Regia Delegazione Provinciale

del Friuli

Udine 16 Aprile 1836

Nei miei Rapporti Diretti alla Congregazione Municipale di Udine nel 7 Settembre 1834 - 4 Ottobre 1834 - 3 Gennajo 1835, e in quello 15 Agosto 1835 addrizzato a questa R.a Magistratura corredato di Prospetti statistici e nosologici, notificava ai Magistrati di questa Città l'infelice condizione in cui vivono gli abitanti del Giardino pubblico e luoghi adjacenti. Dimostrava che a 200 metri di raggio dallo Stagno del Giardino il numero delle Febbri Intermittenti e delle malattie che le seguitano non solo sorpassa di gran lunga quello di qualunque punto della Città stessa, ma aggguaglia quello che si osserva nei paesi collocati in terra paludosa.

Eppure il Comune di Udine sorge in una vasta ventilata nuda ed asciutta pianura dove a fatica può rinvenirsi qualche goccia d'acqua per la natura del suolo arenoso-calcare e pel declivio. Tale geologica e topografica condizione lo dovrebbe guarentire dal miasma paludoso generatore delle Febbri Intermittenti tanto più che dista oltre venti miglia dalle palud. del littorale, ed esporlo invece al predominio delle malattie flogistiche continue. Quest'ultima infatti

(p. 71.)

era l' indole dei morbi che dominavano sino al 1833 nella località summentovata, e signoreggiano ancora in tutti gli altri punti del Comune; ma a quell' epoca incominciarono a moltiplicarsi le Febbri Intermittenti in tal guisa da prevalere a qualunque altra morbosa affezione.

Non da cause generali, bensì da topiche e parziali derivò tale mutazione e nei ricordati Rapporti dimostrava come progressivamente d' anno in anno andassero aumentando queste Febbri, nonchè le conseguenze gravissime che le loro recidive sogliono produrre nell' organismo. Aveva accennato come loro causa precipua l' evaporazione dell' acqua putrida stagnante nel largo bacino che ivi trovasi ed indicava come per la natura sorbente del suolo Udinese composto di tre o quattro metri di ghiaja sovrapposta a tufo calcare poroso fosse fattibile l' interrare quello stagno e così togliere la sorgente del nocivo miasma.

La Regia Delegazione sempre pronta a provvedere all' utile pubblico, accogliendo le mie rimostranze adunava a tal fine una Commissione Sanitario-Amministrativa di cui mi chiamava a partecipare, e i consigli di questa nell' argomento furono per l' energia e la solerzia della R.a Delegazione stessa già eseguiti nella parte principale, cioè fu ristretta per due terzi la superficie dello Stagno, e il di lui fondo rimondato fu ricoperto di ghiaja.

2k=F
Annotazioni | N. progressivo | mese | giorno | Contrada | N. Civico | 524

Durante lo scorso inverno, benchè frequenti e copiose fossero le piogge, quello stagno non fu mai ripieno, e questo fatto mentre confermò l'idea da me già emmessa sull'indole assorbente di quel suolo valse eziandio a dimostrare che quel bacino era in addietro troppo vasto per la quantità d'acqua che ivi ranogliesi, che fu savio provvedimento quello di restringerlo, e forse si potrebbe anche totalmente interrare praticando in esso come proposi nel mio Rapporto 7 Settembre 1834. cinque o sei camere a volto comunicanti colla bocca di un largo pozzo pure a volto scavato a qualche profondità. Le camere potrebbero servire a ricevere il temporario volume delle acque piovane e all'espurgo delle materie che ivi si raccoglierebbero, mentre la massa del liquido verrebbe assorbita dalla superficie delle camere stesse e del pozzo. Ma tale oggetto non appartenendo direttamente al mio Istituto, mi limiterò soltanto ad accennarlo lasciando giudicare alla saggezza degli Ingegneri se meriti d'essere posto a calcolo o rigettato.

Altro importantissimo ~~argomento~~ scopo tiè questo mio Rapporto, anzi ne è il principale, cioè render noto alla R. Delegazione che non sì tosto i primi Soli di Primavera riscaldarono l'atmosfera del Giardino, le Febbri Intermittenti ricomparvero in numero sì rimarchevole e con tal forza da far temere durante l'imminente calda stagione una considerabile epidemia. Dal 13 Marzo

al 13 Aprile cor.^e sebbene la stagione corresse fredda e piovosa, circostanze che si oppongono allo sviluppo del miasma paludoso, nel solo Giardino e adjacenze ebbi a curare 17 casi di febbre Intermittente senza calcolare quelli assistiti da altri Medici che si dividono come segue.

Febbri Intermittenti			
Terzane		Quotidiane	
Uomini	Donne	Uomini	Donne
5	8	2	2
13		4	
17			

La Commissione oltre al proporre il restringimento e l'espurgo dello stagno aveva pure opinato essere da tagliarsi alcuni dei molti alberi che ingombrano il Giardino. E ben saviamente pensava la Commissione, mentre essendo il Giardino un avvallamento ellittico lungo 300 metri, largo 400 circa e profondo 8 metri più delle strade adjacenti, ricinto da un canale d'acqua a lento corso come sono le Roggie delle Grazie e di S. Cristoforo nonchè dal colle che lo priva per qualche ora del sole di meriodi e ponente, e dalle case che lo circondano, necessariamente deve contenere un'atmosfera più o meno stagnante ed umida.

Gli alberi numerosi accrescono la naturale viziatura della
sua atmosfera in tre modi. 1°. Ingombrando lo spazio col
volume dei loro rami e delle loro foglie impediscono che i ven-
ti e il sole disperdano e dileguino il vapore acquoso sovrab-
bondante. 2°. Siccome ogni albero nell' ombra emana tanto
nitrogeno da alterare un volume d' atmosfera decuplo del
suo, così le soverchie piante in mezzo alle abitazioni sono sem-
pre nocive rendendo troppo nitrogenato e quindi cattiva l' aria
~~[illegible]~~ circostante, e tanto più quando per locali
circostanze venga scemata la libera azione dei venti e del
sole. 3°. L' ultimo inconveniente che arrecano è molto superiore
ai primi, mentre se quelli tendono a predisporre l' umano
organismo alle malattie, questo invece dà loro origine.
Trattenendosi fra le loro ramificazioni il miasma paludoso ossia
quel vapore che s' eleva dalle acque stagnanti che contengono
vegetabili in putrefazione, essi non solo mantengono nell' atmos-
fera una perenne umidità ma perpetuano eziandio le febbri
Intermittenti e così divengono una causa d' insalubrità potente
quanto lo stesso miasma generatore delle febbri; e sebbene a ri-
gor di termine non possa il giardino chiamarsi un bosco pure
le numerose piantagioni e la circostanza dell' essere sprofondato
nel suolo circostante, da cui ne emerge la scarsa ventilazione
e poco soleggiamento, lo pareggiano alle foreste, anzi in esso l'

Osservazioni
recidivo
~~recidivi~~
recidivo
recidivo
recidivo
ivo
idivo
ivo
divo
ivo

insalubrità è maggiore che in quelle.

Ma più che altri sono dannosi quegli alberi che sorgono sulle sponde e nell'isoletta del bacino, mentre le loro foglie cadendo nell'acqua si putrefanno e sono la principale cagione per cui l'acqua si corrompe. Il miasma nocivo che elevasi dalla superficie dello stagno resta chiuso nella cerchia che a guisa di muraglia vi fanno intorno quegli alberi e così restando impedita la sua dispersione e il dileguamento dai venti e dal sole, è chiaro che essi cultimano mirabilmente a trattenere un fomite di malattie a livello delle abitazioni e degli uomini. Vedemmo aumentare le intermittenti col crescere di queste piante, e ciò è cosa di fatto.

Quando per le cure del Podestà Pietro Memmo trattavasi di ridurre il Prato della Valle di Padova (che era una palude) allo stato in che il veggiamo, altamente fu discusso se in quella vastissima piazza non profonda mal ben soleggiata e avente per giunta un ottimo scolatojo si dovessero o no piantare arbori, la sapienza dei Fisici Veneti e Padovani bandì severamente da quel recinto ogni pianta per timore dell'umidità e di quelle febbri intermittenti che in esso sempre regnavano. L'insalubre palude convertitasi in piazza deliziosa, sparirono di colà le febbri e sursero vi case ben popolate e sanissime. Che tale esempio positivo non sia per noi senza frutto! tanto

più che il Giardino stendesi frà tre pubblici Stabilimenti che risentono notabile danno della sua insalubrità cioè il Convento di S. Chiara, il Seminario Succursale e la I. R. Caserma della del Seminario. ~~Esse~~ Il Giardino è l'unico luogo in Città dato ai passeggi e ai sollazzi, e ben triste compenso al diletto che si trova è la febbre intermittente che in esso si acquista!

Recando ad effetto quanto opinava la Commissione cioè tagliando gli alberi circondanti il Casino e l'isoletta, sradicando quattro degli otto viali che s'intersecano nell'ellissi, nonchè estirpando que' pochi alberi che formano un interotto, inutile recinto esterno a tramontana e a levante dell'ellissi stessa, e vietando rigorosamente ogni ulteriore piantata, è certo che notabile miglioria deve sentirne l'atmosfera del Giardino; e questo è il momento ~~più~~ opportuno per farlo, cioè prima che la vegetazione s'avanzi.

La saggezza della R. Delegazione perdonerà allo scrivente se nella sua qualità di Consulente sanitario del Comune, e Medico Condotto di quel Circondario, si è forse un pò troppo diffuso in tale argomento, ma la sua rilevanza, giacchè trattasi di salute pubblica, e l'urgenza di pronto riparo a un male ognor più crescente coll'aumentare delle piantagioni e coll'ingrandirsi degli alberi lo spinsero ad esporre schiettamente il suo parere e come Fisico e come Medico, e come Membro della Commissione per la Salubrità del Giardino.—

2h=F
Annotazioni | N. progr. | mese | giorno | Contrada | N. Civico | Nome e Cognome dell'ammalato | Carattere della malattia | Esito | Osservazioni

524

2h=F

Alla Congregazione Municipale della R. Città di Udine.

Udine 4 Settembre 1834.

Come membro della Commissione Sanitaria preposta con Decreto Municipale in base alle governative e Delegatizie disposizioni a conservare la salute pubblica, e quindi a proporre i mezzi più atti per conseguire tale scopo; come ... della Commissione istituita ... Municipale Ordinanza 3 Luglio 1832. N.° 3011 conseguente al Deleg.° Dec.° .. Luglio anno stesso N.° 14265 a consigliare le vie più opportune onde togliere l'insalubrità del pubblico Giardino prodotta dallo stagno ivi esistente; qual Medico Consulente Sanitario della Congregazione Municipale e Primo Medico Condotto di questa R. Città mi credo in obbligo d'innalzare al Magistrato Municipale i seguenti riflessi tendenti a migliorare la salute pubblica in alcuni quartieri di questa Città

Le aque stagnanti in cui naturalmente crescono muojono e si putrefanno molti vegetabili ed animali, sferzate dal sole d'estate e quindi elevate a maggiore temperatura decompongono e dissolvono tutto che in esse contiensi, e mentre si caricano d'impurità lasciano sfuggire i gaz mefitici che da quelle decomposizioni si sviluppano. Così resta viziata l'atmosfera circostante e induce in quelli che la respirano quella tale alterazione che origina le febbri intermittenti. Sia che la causa risieda nella poca ossigenazione del sangue per la respirazione d'aria sopracarica di gas eterogenei alla normale

Guarito
recidivo
recidivo
recidivo
recidivo
recidivo
recidivo
recidivo
recidivo
recidivo

composizione atmosferica, sia nell' affezione del sistema encefalo-nervoso, spinale, gastrico o epatico, tali febbri non sviluppansi sennon presso i luoghi ove l' acqua stagnante e calda decompone i corpi organici. Lo stesso effetto producono i letamaj e in essi oltre al calore del sole avvi eziandio quello prodotto dalla fermentazione putrida che riduce le sostanze organiche ammucchiate in concime più o meno completo. Tali esalazioni addensate dall' abbassata temperatura, ridiscendono nella notte e infettano maggiormente l'atmosfera che appunto perciò nella notte è più nociva.

La Polizia medica coll'organo dei superiori Dicasteri ordinò con paterna saggezza la rimozione di ~~tali~~ queste cause morbifiche. Al tale oggetto io percorsi nell' inverno del 1832-33 unitamente alla Commissione Sanitaria oltre varj punti di questa Città, l'intera Parocchia della B. V. del Carmine e fui sorpreso dall' ingente numero di letamaj che la ingombravano. Ne viddi più volte sino tre e quattro mucchi in un cortile addossati alle mura delle case e quindi direttamente sottoposti alle finestre e talora sparsi in tutto il cortile in guisa da non vedere il suolo. La commissione prescrisse rigorosamente con appositi processi verbali il loro infossamento alla maggiore possibile distanza delle case, e la chiusura d' ogni altro genere d' immondizie in appositi recipienti coperti; ma o per indolenza dei proprietarj o per altre cause le proposte bonificazioni non furono eseguite, e così tornò inutile lo zelo della Commissione, frustranee le Superiori prescrizioni e

24=F 524

Annotazioni | N. progress. | mese | giorno | Contrada | N. Casa | Nome e cognome dell'ammalato | Carattere della malattia | Esito | Osservazioni

rimase insalubre la più popolosa porzione della Parocchia del Comune. Una prova evidentissima di ciò l'abbiamo nell'estate presente, in cui la predominanza dei venti meridionali mantenendo lungamente calda l'atmosfera dà campo al massimo sviluppo del miasma paludoso o mal-aria nei siti sopramentovati. E difatti, per quanto me ne assicurò il mio Collega ed amico Dr. Piatti domiciliato in quella Parocchia e che ebbe in cura una buona parte delle febbri accessionali che in guisa epidemica colà infierirono, si osservò maggiore la forza epidemica nei Borghi di Mezzo di Ronchi, nelle Contrade attigue, e nella parte inferiore del Borgo d'Aquileja, di quello che nella superiore porzione di esso borgo, od altri punti della Parocchia stessa. Furono poi molto più frequenti tali febbri nei siti mentovati di quello che nella rimanente Città, tranne il giardino e sue adjacenze; perchè appunto i molti agricoltori proprietarj che abitano in quei luoghi tengono nel disordine sopradescritto i loro numerosi letamaj ed infettano l'atmosfera circostante. Negli altri borghi essendo minore il numero degli agricoltori proprietarj minore è pure il numero dei letamaj e quindi la viziatura dell'aria; perciò appena vi si osservò qualche isolata febbre intermittente e semplice a guisa sporadica non mai epidemica.

Riguardo allo Stagno del Giardino ebbi già l'onore di rappresentare alla Commissione che nell'estate d'ogni anno

Per Guarito — recidivo, ~~recidivo~~, recidivo, recidivo, recidivo, recidivo, recidivo, recidivo, recidivo, recidivo

maggior numero di febbri accessionali osservansi nelle sue adjacenze che in altri luoghi, e il Chiarissimo R. Medico Prote. convenne nella mia osservazione. Ora mi credo in dovere di sottoporre ai riflessi della Magistratura un Prospetto delle febbri accessionali curate nel bacino del Giardino e precisamente a 200 metri di raggio attorno lo stagno surriferito, non senza far riflettere che per l'osservazione medica nella seconda quindicina del corrente e nel mese d'Ottobre gli individui sono più soggetti a contrarle e che perciò il numero dei malati crescerà forse più che in addietro. Altri medici ne hanno certamente curate delle altre nell'istessa periferia, e difatti tra gli altri il R. Medico Provinciale mi comunicò d'averne curate parecchie, e il mio collega ed amico Dr. Franzoja secondo medico Condotto mi accertò averne vedute molte nel Borgo d'Isola adjacente al Giardino; nullameno la somma del Prospetto in ragione di popolazione e di caseggiato sorpassa di molto quella degli ammalati di quel genere di qualunque punto della Città, compresa eziandio la popolosa Parocchia del Carmine.

Questo Stagno era in addietro assai più vasto e la sapienza dei nostri avi lo ristrinse nel 1391, mentre Jacopo Valvasone nei suoi Manoscritti sulla Storia Patria esistenti nella Biblioteca Comunale riferisce che „fu interrato il Lago d'Udene chiamato il Stagno de Borgo Cividal ricordato nel Privilegio di Ottone I. che volgeva passa 800, era di forma ovale e largo passa 160." Ai nostri tempi furono interrati due piccoli stagni, reliquie del primo, o

2k=F

Annotazioni	N.° progress.	mese	giorno	Contrada	N.° Civico	Nome e cognome dell'ammalato	Carattere della malattia	Esito	Osservazioni

o di qualche successivo interramento, e rimase un pezzo che si poteva denominare più che altro una fossa. Era poco profondo, e talora rimaneva quasi intieramente asciutto, poichè il suolo di Udine essendo composto per tre o quattro metri di ghiaja calcare sottoposta a uno strato di tufo pur calcare e poroso; non può mantenere l'acqua, e ne sia prova il non trovarne di permanente in nessun fosso nè in città nè fuori specialmente verso i Tori. Si credette recentemente abbellire il Giardino coll'accrescere la massa dell'acque stagnanti a spese dell'utilissima Roggia che vi corre vicina e così facendo essendo lo stagno aumentato in superficie e in volume d'acqua, accresciute pure sono le insalubri emanazioni che da esso si elevano.

col. Guarito — recidivò
recidivò
recidivò
recidivò
recidivò
recidivò
recidivò
recidivò
recidivò

24=F

524

Annotazioni | mese | giorno | Contrada | N. civico | Nome e cognome dell' ammalato | Carattere della malattia | Esito | Osservazioni

523

d. Guarito

" " recidivò

ana " recidivò

" "

" "

" "

" "

"

" recidivò

"

"

"

" recidivò

" recidivò

" recidivò

" recidivò

" recidivò

" recidivò

" recidivò

"

"

"

"

"

"

"

"

"

2425 | 524

Annotazioni	N.° progress.°	Mese	Giorno	Contrada	N.° Civico	Nome e cognome dell' ammalato	Carattere della malattia			Esito	Osservazioni
Ortol.° agricola	1	Luglio	4	Giardino	1516	Teresa Debiasio	Febbre	intermitt.	quot.	Guarito	
Tagliapietra	2	"	11	"	1674	Giovanna Pauluzzi	"	"	"	"	recidivo
"	3	"	12	"	"	Giacomo Pauluzzi	"	"	terzana	"	~~recidivo~~
	4	"	12	~~Tagliapietra~~ Pradisiuolo	1498	Anna Vida	"	"	"	"	
P.a agricola	5	"	12	B. d'Isola	1525	Angelo Deodosio	"	"	"	"	
	6	"	13	Corso Grazie	1508 f	Giovanni Antonij	"	"	"	"	
Contadella	7	"	13	B. d'Isola	1529	Francesco Rossi	"	"	"	"	
3.° Torre	8	"	14	Treppo	1702	Teresa Bolognati	"	"	"	"	
Veneziana biond.	9	"	14	"	"	Catterina Pala	"	"	"	"	recidivo
Studente	10	"	19	S. Cristoforo	892	Giovanni Rossi	"	"	"	"	
	11	"	18	Cas.° Femin.°		Elisabetta Kraus	"	"	"	"	
Ortol. Mantica	12	"	23	Giardino	1675	Maria Bravos	"	"	"	"	
mogl. bandista ~~molinaro~~	13	"	24	Treppo ~~Giardino~~	1708	Maddalena Magrini	"	"	"	"	
	14	"	24	S. Agostino	1444 t	Elisabetta Modena	"	"	quotid.	"	recidivo
Pesa Pesce	15	"	28	Giardino	1675	Anna Moretti	"	"	terzana	"	
Contadino libr.	16	"	29	S. Cristoforo	886	Luigi Frezzano	"	"	"	"	recidivo
Vitelli	17	"	30	Giardino	1516 b	Catterina Venuti	"	"	"	"	
	18	"	30	S. Agostino	1444 o	Gio. Batta Moretti	"	"	quotid.	"	
Conv.° giallo ~~orto agricola~~	19	"	31	Conv. Grazie ~~Giardino~~	1508	Teresa Padovani	"	"	"	"	recidivo
	20	"	31	B.go nuova	1548	Antonio Sarzosi	"	"	terzana	"	recidivo
	21	"	31	"	"	Leonardo "	"	"		"	
	22	"	31	"	"	Giacomo "	"	"	"	"	"
		Agosto									
sorella ladra	23	"	2	S. Agostino	1444 v	Anna Borghi	"	"	quotid.	"	recidivo
fabbro asquini	24	"	3	Giardino	1673	Domenico Facchini	"	"	terzana	"	recidivo
	25	"	10	Pradisiuolo	1509	Amalia Zuccolo		"	quotidiana	"	
Custode	26	"	17	Giardino	[illegible]	Lucia Vuanel	"	"	"	"	
	27	"	19	B.go nuova	1518 / 1580	Agostino Pavagnutti	"	"	terzana	"	"
	28	"	19	"	1580	Francesco ~~[illegible]~~ Pavagnutti	"	"	"	"	recidivo
pub. custode	29	"	21	Giardino	1518	Angelo Vuanel	"	"	"	"	
vitelli	30	"	21	"	1516 b	Anna Venuti	"	"	quotidiana	"	
orto pellegrin	31	"	21	"	1519 b	Rosa Tomasin	"		terzana	"	
	32	"	21	"	"	Felicita Tomasin	"	"	"	"	
ortolana agric.	33	"	22	"	1329	Maria Novelli	"	"	"	"	
fabbro	34	"	22	S. Cristoforo	1546	Gio. Batta Castellani	"	"	"	"	
	35	"	23	Giardino	1480	Luca Chiarruzzi	"	"	quotidiana	"	
	36	"	24	B.da nuova	1548	Catterina Sarzosi	"	"	terzana	"	
	37	"	24	"	"	Anna Colloredo	"	"	"	"	
neg. [illegible]	38	"	24	S. Cristoforo	1546	Anna Ruggeri	"	"	"	"	
	39	"	24	S. Agostino	1444 o	Pietro Visintini	"	"	"	"	

annotaz.	N. d'ordine	mese	g.	Contrada	N. civico	ammalato	Malattia		Esito	Osserv.
	40	agosto	25	S. agostino	1444.o	Giovanni Visintini	febbre intermitt.	terzana	guari.	"
	41	agosto	29	Praticinzo	1498	angela agosto	"	"	"	"
	42	"	29	"	1498	antonio agosto	"	"	"	"
~~[illegible]~~	~~43~~	~~"~~	~~31~~	~~S. Baldom.~~	~~1811~~	~~Catterina Vanola~~	"	"	"	"
~~figlia~~	~~44~~	~~"~~	~~31~~	~~"~~	~~"~~	~~Maddalena Vanola~~	"	"	"	"
		Settembre								
	45	"	1	Giardino	1436	Paola Zubaro	febbre int.	terzana		"
	~~46~~	~~"~~	~~1~~	~~"~~	~~1437.c~~	~~Cattorina asti~~	"	"	quotid.	"
	~~47~~	~~"~~	~~1~~	~~"~~	~~1436~~	~~antonia Zubaro~~	"	"	"	"
	~~48~~	~~"~~	~~1~~	~~Punnosa~~	~~1678~~	~~Gio Batta Savi~~	"	"	"	"
	~~49~~	~~"~~	~~1~~	~~"~~	~~"~~	~~Teresa Savi~~	"	"	terzana	"
	50	"	1	S. agost.	1444.o	Domenico Ferugho	"	"	"	"
mol. Cosio	51	"	1	Giardino		Francesca Gubana	"	"	"	"
scaletta Insijo	52	"	1	"			"	"	"	"
~~orto posta~~	~~53~~	~~"~~	~~1~~	~~Toppo~~	~~1685~~	~~Maria Basinetti~~	"	"	quotid.	"
	~~54~~	~~"~~	~~2~~	~~Giardino~~	~~1437a~~	~~Gio Batta Della Savia~~	"	"	terzana	"
	~~55~~	~~"~~	~~2~~	~~"~~	~~1517a~~	~~antº Navaroni~~	"	"	"	"
	~~56~~	~~"~~	~~2~~	~~S. agostino~~	~~1444cc~~	~~Maria Grassi~~	"	"	"	"
	~~57~~	~~"~~	~~2~~	~~Toppo~~	~~1713.c~~	~~Antonio Bordugna~~	"	"	"	"
	~~58~~	~~"~~	~~2~~	~~"~~	~~1685~~	~~Carlo Moconintin~~	"	"	"	"
madre morta	~~59~~	~~"~~	~~2~~	~~Cino Grazie~~	~~9~~	~~Catterina Candotti~~	"	"	"	"
	60	"	2	Giardino	1339	Maddalena Viaini	"	"	quot. pernicio.	"
	61	"	2	"	1470	antonio Socolovich	"	"	terzana	"
	~~62~~	~~"~~	~~2~~	~~"~~	~~1646~~	~~Domenico Facco~~	"	"	"	"
	~~[illegible]~~			~~Toppo~~	~~[illegible]~~	~~[illegible] Alotti~~				
	~~63~~	~~"~~	~~3~~	~~Giardino~~	~~1437.c~~	~~Francesco Savi~~	"	"	"	
	~~64~~	~~"~~	~~3~~	~~"~~	~~1437.c~~	~~Maria Savi~~	"	"	"	"
	~~65~~	~~"~~	~~3~~	~~Praticinzo~~	~~1499~~	~~Giuseppe Del Conte~~	"	"	"	"
	66	"	3	Giardino	~~1436~~	~~Angela Zubaro~~	"	"	"	"
	~~67~~	~~"~~	~~3~~	~~"~~	~~1436~~	~~Valentino Zubaro~~	"	"	quotid.	
	~~68~~	~~"~~	~~3~~	~~"~~	1434	Maria Del Fabbro	"	"	terzana	
	69	"	3	Punnosa	~~1510~~	~~Anna Stefani~~	"	"	quotid.	
	~~70~~	~~"~~	~~4~~	~~Giardino~~	1339	~~Antº Pilaini~~	"	"	"	
	71	"	5	"	1518	Bernarda Vuanet	"	"	"	
	~~72~~	~~"~~	~~5~~	S. agostino	1444 m.	Rosa Danco	"	"	terzana	
	~~73~~	~~"~~	~~5~~	~~"~~	~~" "~~	~~Giovanni Gasani~~	"	"	"	
	~~74~~	~~"~~	6	Giardino	~~1434~~	~~Luigia Del fabbro~~	"	"	"	
	75	"	6	"	~~1434~~	~~Lodovigo~~ Del fabbro	"	"	"	

in anno
[illegible]

in ma[illegible]
ban[illegible]

Prospetto ~~delle~~ ~~Fe~~ degli ammalati di ~~per~~ febbre intermittente
del sotto ~~nelle~~ ~~vicinanze~~ presso di ~~100 metri dallo stagno del giardino~~
curati ~~dal~~ ~~nel giardino e sue adiacenze~~ ~~nel bacino del giardino~~
dal 1 luglio al 7 settembre. ~~[illegible] medico [illegible]~~
nel raggio di 100 metri dallo stagno del giardino

~~intorno allo~~ nelle adiacenze di
~~nell'adiacenza dello~~ stagno del giardino
~~nel~~ raggio di 100 metri
nel raggio

24=F

1836

Memorie sul Giardino

24=F

M. XVIII annali 1411, 26 Giugno fol. 215

~~Parte~~ Di procurare che l'acqua non vada nel Giardino

Libro de' Privilegi 1459 19 Febb. fol. 47

Dicali che il Giardino che era tenuto dai Patriarchi e che poi si affittava dai Luogot. per D.ti 15 si tenga in Comun a uso dei Luogot. salva la facoltà di affittar alcune parti erbose senza pubblica spesa.

M. I Ex. atti 1492 7 Maggio fol. 184

Decreto che sia escavata la Cloaca del Giardino alla quale vanno le acque delle strade

S. XII annal. 1802 6 Marzo fol. 105

Parte che si provvedi di levar

un tempo
Penato.
mente, è cir-
così detta
lla Riva
Isola.
30 misurando
S. Chiara;
dal ponte
B. V. delle
più basso
l bacino
ui basso
allargato

Il diametro del

era di met. 20, e minore di un terzo la profondità

gio 1855.

tanti del Borgo
avano il Muni-
esse infatti il
e oltremodo lu-
eguire l'inomin.
ne ed avanza-
e percorre il
1851 ... mula-
ricorso ...
ne cosa più
fatti ...
e infatto. Resta-
le nello stato
obstanti ...
to erasi fatto,
di Aprile dell'
proseguito il
fino a questo
le sue spe-
e
o non inferio-
dalla via pos
strada che da-

Prospetto ~~delle~~ degli ammalati di ~~per~~ febbre intermittente del sotto ~~...~~ ~~in di 100 metri dallo stagno del giardino~~ curati ~~dal~~ ~~nel giardino e sue adjacenze nel bacino del Giardino~~ dal 1. Luglio all 7 settembre. ~~... medico ...~~
nel raggio di 100 metri dallo stagno del giardino

~~intorno allo~~
~~nell' adjacenze~~ detto St.
~~nel raggio~~ di
nel raggio

l' acqua che fa Cloaca in Giardino
per evitare l' infezione dell' aria
T V en atti 1808 31 8bre fol. 100.
Decreto di fare un pozzo nel Giardino per assorbire l' acqua, con accordo con antonio Pozzaro.
T. XXI Vol. C. 1830. 27. 7bre. fol. 17.
atto del Luog.° sopra supplica di molti Cittadini, acciò fosse otturata una fossa esistente in Giardino verso le Case Onesti, avuta relaz. da 2 Medici dichiarò, che si otturi detta Cloaca et il di lei loco resti alla Città. —

531

528

24=F 1836 Memorie sul Giardino

L'avvallamento denominato Giardino fu un tempo uno stagno e del 1371 fu in parte interrato.

un edifizio coll'asse maggiore

... ponente a levante, è cir=

così detta

...al Colle, e dalla Riva

...li del Borgo d'Isola.

...è di met 330 misurando

...Convento di S. Chiara;

...0 misurando dal ponte

...Chiesa della B.V. della

...8 metri più basso

...fondo del bacino

...n ancora più basso

...che dopo allargato

...di un terzo la profondità

527

...gio 1855.

...tanti del Borgo
...avano il Muni=
...ope infatto il
...a oltremodo lo-
...eguire l'inomin.
...ine ed avvenia=
...io persone il
...1851 fu limita
...ricorso almeno
...ne cosa più
...fatti nei mu=
...a riparto. Resta-
...le nello stato
...abitanti mede
...to essi fatto,
...el Capitolo dell'
...proseguito il
...fino a questo
...le loro spe-
...e
...lo non inferio=
...dalla via pos.
...strada che da.

Prospetto ~~delle~~ ~~Fe~~ degli ammalati di ~~per~~ febbre intermittente
del sotto ~~notte~~ ~~frequenza~~ presso di ~~100 metri dallo stagno del Giardino~~
curati ~~dal~~ ~~nel giardino e sue adiacenze~~ ~~nel bacino del Giardino~~
dal 1. Luglio al 7 Settembre. ~~[illegible]~~
nel raggio di 100 metri [illegible] dal giardino

~~nell' adiacen~~

24=F 1836 Memorie sul Giardino 528

L'avvallamento denominato Giardino fù un tempo uno stagno e del 1371 fu in parte interrato.
La sua forma ~~è ovale~~ un elissi coll'asse maggiore da ponente a levante, è circondato dalle due roggie del Colle, e dalla così detta Riva del Giardino e case settentrionali del Borgo d'Isola.
Ora la sua lunghezza massima è di met. 330, misurando dal ponte del Vescovado al Convento di S. Chiara;
La larghezza massima met 410 misurando dal ponte di Borgo S. Cristoforo alla Chiesa della B. V. delle Grazie.
Il suolo del giardino è circa 8 metri più basso delle adjacenti strade. Il ~~basso~~ fondo del bacino o stagno attuale è circa 3 metri ancora più basso
Il diametro del bacino prima che fosse allargato era di met. 30, e minore di un terzo la profondità

gio 1855.
tanti del Borgo
avano il Muni-
osse infatto il
a oltremodo lu-
eguire l inomin.
one ed anonia-
re persone al
1851 si rimeta
luogo almeno
ne cosa più
nfatti ...
a rifarlo. Resta-
do nello stato
abitanti mo...
to erasi fatto,
ell'Aprile dell'
proseguito il
fino a questo
le loro spe-
e
ò non inferio-
dalla via pos.
strada che da

Prospetto ~~delle~~ [illegible] degli [illegible] del rotto [illegible]
murali ~~dal~~ ~~nel~~ [illegible]
dal 1. Luglio all' [illegible]
nel raggio di 200 [illegible]

~~nell' adi~~ [illegible]

Era assai minore ne' tempi antichi il numero degli alberi, mentre consisteva solo in due viali.

Ora è cresciuto di molto.

In Padova quando disseccarono il Prato della Valle fù discussa la questione se si avesse a piantarlo con folte alberi e fù deciso pel no, avendo riguardo alla situazione declive, all'umidità del suolo, alla conseguente evaporazione ed umida atmosfera, la quale sarebbe stata sempre più aumentata dall'ingombro degli alberi che avrebbero impedito sul suolo l'azione del sole e del vento.

Tali ragioni sono assai valide in Udine ove il Giardino è sprofondato nel suolo di Udine, e ricinto d'acqua ~~con~~ poco corrente ha' un ~~[illegible]~~ largo bacino d'acqua stagnante ~~[illegible]~~ putride nel suo centro ha' un alto colle a ~~po~~ mezzodì e ponente che

che gli limita i raggi solari, ed è orribilmente in=gombro d'alberi, da rassomigliare a un bosco.

~~Una prova della sua insalubrità si deduce anche dall'essersi poco esaggiato e anche questo di recente costruzione, mentre quando s'è spazio gli uomini eleggono i siti migliori a stanza di mes~~

ammalarono d'intermittente nel Giardino 17. nel mese d'Aprile. 30 in Maggio

Secondo lo scandaglio dell'Ingegnere Bertuzzi lo stagno è ~~profondo~~ 12. metri più basso della media di Udine, il giardino da 8 a 10, la fossa d'Aquileja ut. met. 13.50. —

Il pozzo profondo tre metri, col diamet. di met. 4. all'imboccatura, spesse acqua 0,90 in profond. in Marzo—

gio 1855.

tanti del Borgo
avano il Muni=
osse infatto il
a oltremodo lu=
eguire l'incomin.
one ed economia.
.o percorre il
- 1851 ... ...
... ...
ne cosa più
infatti ... ...
... ... Resta=
de nello stato
abitanti mede=
ito essi fatto,
ell'Aprile dell'
proseguito il
fino a questo
. le loro spe=
e
io non inferio=
dalla via pos.
strada che da

Prospetto ~~delle~~ [illegible]
dal 20 [illegible]
entrati ~~dal~~ [illegible]
dal 1 Inglesi [illegible]
nel regno ?

[illegible] Cap. [illegible] France [illegible]

11:56
14.86
5.86
14
27
84

gio 1855.

tanti del Borgo
avano il Muni=
osse rifatto il
a oltremodo lu=
eguire l'inomin.
me ed avvicia=
e percorre il
1851 e nula=
ricorso almeno
ne cosa più
fatti nei pri=
a' rifatto. Resta=
le nello stato
abitanti mde
to erasi fatto,
ali' Aprile dell'
proseguito il
fino a questo
le loro spe=
e
to non inferio=
dalla via pos.
strada che da

ſ10:

All' Imp. Reg. Delegazione
del Friuli.

— — — Maggio 1855.

330

XXIV
5

Ricorsi - Borgo Grazzano.

abitanti del Borgo
plicavano il Muni=
de fosse infatto il
s'era oltremodo lu=
proseguire l'incomin.
cazione ed avanza=
, che percorre il
prile 1851 fu limita=
uovo riatto ˣimeno
icome cosa più
o infatti nei pri=
ssi a ristarlo. Resta=
rojale nello stato
Gli abitanti medc.
quanto erasi fatto,
è nell' Aprile dell'
-osso proseguito il
ma fino a questo
vano le loro spe-
di che
censito non inferio=
ssi dalla via pos=
tale, essendo la natural strada che da=

f101

All' Imp. Reg. Delegazione
del Friuli.

Udine 6 Maggio 1855.

Fino dall' Aprile 1850 gli abitanti del Borgo Grazzano di Udine supplicavano il Municipio a provvedere onde fosse rifatto il selciato del Borgo, ch'era oltremodo logoro e sconnesso, ed a proseguire l'incominciato lavoro della rettificazione ed acconciamento dell' alveo rojale che percorre il Borgo predetto. Nell' Aprile 1851 si animavano a chiedere con nuovo ricorso almeno il ristauro del selciato, siccome cosa più urgente; e il Municipio infatti nei primordii del 1852 prestavasi a rifarlo. Restava però sempre l'alveo rojale nello stato primitivo di disordine. Gli abitanti medesimi, ringraziando per quanto erasi fatto, supplicavano nuovamente nell' Aprile dell' anno stesso 1852 onde fosse proseguito il racconcio della Roggia; ma fino a questo giorno videro tornar vane le loro speranze e le loro suppliche.

Il Borgo Grazzano ha un transito non inferiore ai tre Borghi percorsi dalla via postale, essendo la natural strada che da

Udine conduce alla marina e specialmente ai Porti di Nogaro e Lignano, dai quali proviene la maggior parte delle merci che introduconsi da mare in questa Città, ed è la via che percorrono numerosi rotabili di molti popolati Comuni dei Distretti di Udine, Codroipo, Palma, e Latisana nelle loro comunicazioni giornaliere con Udine. A questo movimento esterno se ne aggiunge uno rilevantissimo interno, mentre vi abitano   persone ed oltre ciò essendovi una Chiesa centro di vasta parrocchia, molte e rilevanti fabbriche ed officine, ed assai botteghe specialmente di commestibili, frequentissimo vi è l'andirivieni della gente. E maggiore ne diverrà la popolazione e il movimento quando dalla Munificenza Sovrana sia prolungata fino ed oltre Udine la ferrovia che ora giunge quasi a Casarsa, mentre Grazzano sarà uno dei Borghi più vicini alla Stazione Udinese.

Siccome non avvi adesso che un solo ed angusto marciapiedi, i pedoni ben sovente devono camminare sul ciottolato e sono esposti non di rado, in particolare i fanciulli, a cadere nella Roggia sia per l'affollamento delle persone

dio pel frequente transito dei trascorrenti rotabili. La Roggia di Grazzano è un vero fossato rimasto come fu costrutto nel medio-evo con sponde irregolari e senza parapetti. Più volte la stampa periodica lamentò l'abbandono in cui vien lasciato questo rilevante Borgo, malgrado che pel numeroso caseggiato e più per le importanti fabbriche ed officine e molti esercizj di vendita contribuisca alle imposte quanto e più di altri Borghi. Giustamente ebbe a dire l'Archimista Friulano che Grazzano sembra non appartenere alla Città.

Viste inutili le replicate istanze all'Autorità Comunale, gli abitanti del Borgo Grazzano si rivolgono alla vigilanza e giustizia dell'Inclita Regia Delegazione onde si compiaccia ordinare provvedimento in un'oggetto che sì da vicino interessa la sicurezza, il comodo e l'ornato di una tra le principali contrade di Udine.

Seguono

XXII
5

Alla Congregazione Municipale
della R. Città di Udine

Udine 17 aprile 1852.

Gli abitanti del Borgo Grazzano con un ~~[illegible]~~ nell'aprile 1850 ricorsero a questo ~~del~~ onorevole Municipio per ottenere il ristauro delle ~~[illegible]~~ strade ~~di esso borgo~~; e considerata l'urgenza di dar mano ~~[illegible]~~ dapprima al selciato ~~ciottolato~~ ~~ed~~ ~~marciapiedi~~ proponevano che ~~fosse~~ ~~posposto il lavoro dell'alveo rojale~~ con altro ricorso nell'aprile 1851 che ~~il lavoro del rojale~~ ~~fosse~~ ~~rimesso~~ si soprasedesse al riatto del Rojale, e venisse eseguita sollecitamente la indispensabile ricostruzione del ~~[illegible]~~ ciottolato e dei marciapiedi. Il ~~[illegible]~~ Municipio ~~riconosciuta la necessità del lavoro e accolta~~ accoglieva l'istanza, e riconosciuta la necessità del lavoro ne ordinava l'esecuzione. ~~In tal guisa gli abitanti i ricorrenti vedevano [illegible]~~ in guisa di modo che a questi giorni venne da capo a fondo ricostrutto il ciottolato, e quasi per intero il

e dell'alveo rojale lavoro ~~e la continuazione~~ già incominciato qualche anno addietro nella parte estrema di esso borgo.

il marciapiedi. E di ciò ne sia
fatto debito ringraziamento.
Ma il Borgo Gassino ~~ha bisogno di~~
abbisogna di un altra migliorìa [illegible].
~~e il Municipio non l'ignora.~~
~~Il [illegible] [illegible]~~
La Roggia che percorre, tutto esso borgo ~~in~~
~~tutta la sua lunghezza~~, ~~fu~~ venne incassata
in alveo regolare solamente nella
porzione più prossima alla porta.
~~[illegible]~~ un decimo all' incirca della
totale lunghezza, e il rimanente alveo
è tal quale lo fecero gli avi nostri
a guisa di ~~[illegible]~~ irregolare fossato
e ~~[illegible]~~ per ~~giunta~~ soprappiù
guasto dal tempo, dalla corrente,
~~e dall'uso dell'acqua e dagli~~
~~[illegible]~~ e dall'uso dell'acqua. Le
sponde sono dovunque, tranne pic=
ciolissima parte, senza parapetto, e
non è raro il caso di uomini e
più di fanciulli ~~che~~ che entro
vi cadono con pericolo di vita.
~~I ricorrenti domandano che il~~
~~Ma~~ In vista ~~di tale~~ dello stato
~~[illegible]~~ rovinoso di tale manufatto,
e delle provvide disposizioni già
manifestate coll' incominciamento
del ~~[illegible]~~ ristauro, ~~gli~~ i ricorrenti
confidano che il Municipio

e il Municipio non l' (vigile)
ignora, ~~[illegible]~~ perché
in addietro aveva già
incominciato a provve=
dervi

~~sorpo~~
Si compiacerà provvedere ~~fare~~ anche
a questo ~~inconveniente~~ disordine concertandosi
~~senza dilazione~~ col Consorzio Rojale
acciò senza dilazione venga condotto
a compimento ~~tra~~ il ~~...~~ lavoro
già incominciato e sospeso soltanto per eseguire
~~altri~~ ~~attinenti e rettificazioni~~ ~~rettificazioni~~ analoghe rilasci del rojale ~~ove~~
più ~~importanti~~ tra i ponti dell'
~~Ospitale~~ arcivescovado e d'Aquileja
operazioni che ora sono terminate. ~~Se~~
~~L'istante è opportuno~~,
Confidenti nella solerzia del Municipio
gli abitanti del Borgo Grazzano
anticipano i loro ringraziamenti

XXII
3/5

Alla Congregazione Municipale
Della R. Città di Udine

Udine 21. Aprile 1857

È trascorso un anno dacchè i principali abitanti del Borgo Grazzano con un ricorso segnato da numerose firme rappresentarono a questo Municipio ~~la necessità~~ il bisogno di rialzare l'alveo della Roggia, il selciato, ed il marciapiedi, di quel Borgo descrivendo in ~~quella parte~~ tale occasione lo stato deplorabile di tali manufatti, e vi aggiunsero l'esposizione dei motivi per cui era urgente il loro ristauro. Sinora nulla fu fatto, nè, per quanto si sa, fu deliberato di fare.

Considerando alle ~~[illegible]~~ molte spese che gravitano sul Comune, e fatto riflesso alle convenienze dovute al Consorzio Rojale che deve concorrere in tal lavoro, i sottoscritti abitanti del Borgo Grazzano ~~[illegible]~~ limitano la loro domanda, e pregano che per ora si soprassieda al ~~ristauro~~ riatto del Rojale siccome meno urgente, e sia invece eseguita sollecitamente la ricos-

[illegible]
truzione del selciato e del marciapiede
i quali se [illegible] un anno addietro
avevano bisogno di ristauro, ora
ne hanno necessità come il Mu=
nicipio può agevolmente rilevare
Confidano i sottoscritti che la vigile
Congregazione Municipale non tarderà
ad eseguire tale indispensabile lavoro
sì per la verità ed urgenza della cosa
come per anche [illegible] non dar adito
a reclami [illegible] ad alte Autorità Superiori.
[illegible]

Sessione III.ª

XXII

Alla Congregazione Municipale
Della R. Città di Udine.

Udine 12 aprile
1850.

Non si ha dubbio essere le buone strade uno dei maggiori benefici dell'odierna civiltà, come all'incontro ~~effetto~~ evidentissimo il danno ~~delle strade~~ risultante ~~Manifesto~~ dalle strade cattive. E tanto più emergono ~~Il Borgo di Grazzano è~~ i vantaggi e i discapiti delle buone e cattive vie di comunicazione quanto ~~più~~ maggiore è il transito, ~~accumulata la popolazione~~ ~~accumulata intorno la popolazione~~, ~~o~~, o ~~luoghi~~ essere accumulata ~~e industriante la~~ popolazione.

~~e~~ luogo
e quanto più accumulate e industriose sono le popolazioni che lo fiancheggiano.

Il Borgo Grazzano di questa Città ha un transito non inferiore ~~alle~~ ai tre borghi percorsi dalla ~~via~~ postale, ~~e~~ perchè ~~tutti i~~, ~~e per~~ ~~tra~~ ~~quanti~~ ~~numero dei~~ ~~abitanti~~ che ~~primi~~ ~~ponti~~, ~~mentre~~ e ~~il diffatto~~ ~~Udinese~~ ~~forse di~~ essendo la via più ~~diretta~~ retta naturale ~~della~~ della marina. ~~Egli è~~ ~~a questa Città~~ della che furono acconciate le strade intermedie tra specialmente

Oltre ~~il movimento che~~ ~~le piccole~~ ~~porte~~ i minuti rotabili dell'esterna popolaz. e industrie distretto ~~lac~~

~~Ogni giorno~~ lunga processione di carri
~~Vien percorso cont~~
~~continuamente vien~~ ~~percorso dai~~
~~lung~~ ~~carriaggi~~
percorrono di continuo ~~per~~ questo Borgo
lunghe file di carriaggi che trasportano
in città le merci ~~o le derrate~~ caricate
nei porti ~~di S. Giorgio~~ marittimi, spe-
cialmente in S. Giorgio e Porto Lignano.
Non è a dirsi quanto incomodo e
danno risentano dal cattivo selciato,

come pure i carri ~~quelli~~ ~~derrati~~ che trasportano derrate e merci ~~che~~ da Udine ~~e~~ ~~che trasportano~~ ~~trasportarsi~~ al mare ~~derrate e merci~~;

e come non di rado per evitarlo
sieno costretti ~~entrare~~ dirigersi per altra porta
~~con ritardo~~ con proprio notabile disturbo,
e sensibile danno dei bottegai ~~del predetto~~
~~Borgo.~~ ~~di Grazzano~~ del predetto Borgo
Oltre ciò ~~il~~ Grazzano compreso ~~che tra in~~ ~~contiene~~
fra le due porte, contiene abitanti,
~~la cura di cui~~ buona parte de' quali deve
percorrere il Borgo quattro volte al
giorno cioè ~~recandosi al lavoro~~ mattina e sera andando
e ritornando dal lavoro, ed al meriggio
~~recandosi~~ ~~nel restituirsi in casa pel~~
~~pranzo~~ per ~~recarsi~~ recarsi ~~e ritornare~~ a casa
a pranzo, e quindi restituirsi al lavoro.
Eppure non avvi che un solo
marciapiedi per lunghi ~~tratti~~ ~~man-~~
~~cante di~~ senza lastricato, e dov'è il
lastrico è peggio che non fosse, essendo
tutto buchi ed infossamenti; come
se il povero popolo non meritasse

di camminare senza lordarsi di fango, e ciò ch'è peggio senza continuo pericolo di ~~fiaccarsi~~ ~~spezzar~~ slogarsi qualche gamba, o romperci il capo ~~e qualche membro~~.

Aggiungasi che nel Borgo predetto si ~~contano~~ vi sono una chiesa parrocchiale, molte case signorili e civili, contano, 3 fabbriche di Amonica pelli con lavoranti N. , varie filande, due delle quali impiegano con filatoi, incannatoi, ec le quali tutte impiegano N. ~~tre~~ operai, una fabbrica di stoviglie, due molini, tre pistorie due tintorie, oltre un riflessibile numero di botteghe con vario genere di merci, specialmente commestibili.

~~e molte case signorili~~.

Queste diverse e numerose officine e negozi producono da tale più rilevante un movimento di carri e pedoni, ~~con~~ ~~e il quale~~ ~~aggiunto al transito~~ ~~naturale~~ come pure e pel ~~movimento di~~ movimento di interno transito, cioè della città col di fuori, e viceversa, e per quello interno derivante ~~dai~~ ~~numer~~ ~~dalla~~ ~~popolazione~~ ~~accumulata~~ dal molto popolo e dai numerosi opifizii. ~~Il Borgo~~

Si vien dimostrato, ad evidenza, ~~esser~~ avere il Borgo S. Giuliano un passaggio di carri e di pedoni ~~tra~~ di molto rilievo.

I sottoscritti, ~~confidar~~ ~~confidano~~ confidando alla saggezza e ~~providenza~~ del Municipio, ed alla ~~il fabbisogno~~ cura ch'egli si è presa di migliorare tutti i Borghi della Città, ~~domandano~~

e ~~confide~~ facendo istesso
che anche in Grezzano
esso aveva fatto incominciare intrapreso
pochi anni addietro un
~~un lavoro~~ di miglioramento,

incominciato
confidano che il lavoro già ~~eseguito~~ ~~incominciato~~
~~anche~~ nella parte estrema ~~di~~ ~~questo~~ del
Borgo ~~verrà~~ ~~cont~~ esteso, con sollecitudine, anche al
rimanente che più ne abbisogna; ~~e~~
~~dove~~ ~~go~~ ~~tanto~~ ~~più~~ ~~che~~ ~~il~~ ~~lavoro~~
e per le sovraesposte ragioni
~~Dove~~ ~~esso~~ ~~si~~ ~~riducendo~~ ~~così~~ ~~anche~~
principale
questa strada alla ~~condizione~~ di
verrà ridotta in ~~una~~ buona condizione e non inferiore
~~alle~~ ~~altre~~ a quelle degli altri borghi
principali della città!

taliche
~~finalmente~~, questa strada, che per le sovraccennate ragioni
motivi va considerata tra le principali
della Città ~~verrà~~ possa in breve esser a ridotta ~~in~~ condizione
non inferiore a quella d'~~degli~~ altri Borghi
rilevanti.

Condusse per Vicario Gio. Francesco Capodilista, padovano, dottore.

Sotto questo reggimento, la Città di Udine inviò tre suoi ambasciatori al Governo Veneto per avere istruzioni sul modo di governare la Città; Fece decapitare alcuni Goriziani nemici della Repubblica.

e ~~confide~~ facendo istesso
che anche in Gieppano
~~esso~~ avere ~~fatto incominciare~~ intrapreso
questi anni addietro un
~~un lavoro~~ di miglioramento,

confidano che il lavoro ~~incominciato~~ ~~eseguito~~ già incominciato
~~anche~~ nella parte esterna ~~di quanto~~ del
Borgo ~~verrà~~ ~~con~~ esteso, con sollecitudine anche al
rimanente che più ne abbisogna. e

XXVII
14

N° 520
c. 539-550

Note sui valori dell' Argento
e note di statistica merceologica.

[illegible]

XXVII
14

Rapporto fra l' Oro e l' Argento alterato.

(Tradotto dal testo del Giornale francese *Le Pays* riportato nel *Galignani's Messenger* 7 Dicembre 1853.

= Due fatti ora sembrano dimostrati: primo, che l' oro aumenta notevolmente nella nostra circolazione metallica, e che l' argento tende ogni giorno più a scomparire; secondo, che il rapporto fra i due metalli, quale è determinato dalla legge (in Francia) non concorda col relativo valore delle valute in altri mercati del mondo. Poche cifre basteranno a stabilire questi due fatti. La ricchezza pubblica circolante in Francia può essere stimata 20 milliardi, rappresentata da 16,430,636,000 franchi in carte; 746,496,000 fr. in oro coniato; 2,383,304,000 fr. in argento monetato, e 39,344,000 fr. in moneta di rame. Dai prospetti della Zecca nel 1839 appare che v' erano in moneta nove parti di argento ed una di oro. Nel corso di quell' anno vennero coniati dalla Zecca 27,284,000 fr. in pezzi da 20 fr. e 184,312,000 fr. in pezzi da 5 fr. Dieci anni dopo, nel 1850, la quantità dell' oro coniato era di 115,198,000 fr.; quella dell' argento, di 75,000,000 fr. e Nel 1851 furono coniati 240,915,000 fr. in moneta d' oro, e 36,820,000 fr. in moneta d' argento. Nei primi mesi del 1853 la quantità dell' oro sommava a 250,074,460 fr., mentre l' argento rimaneva a 19,264,887 fr. Così la monetazione dell' argento scemò in modo rimarchevole, e quella dell' oro si è considerevolmente accresciuta. L' esportazione della moneta d' argento ha assunto proporzioni inattese. Ciò vien provato dalla situazione della Banca di Francia:- Al 24 giugno 1852 quello stabilimento possedeva 436,300,000 fr. in argento: e al 24 giugno 1853 ne aveva soltanto

292,600,000; nel 1832 aveva in oro solo 67,800,000 fr. e nel 1853 l'oro aumentò a 110,200,000 fr. L'esportazione dell'argento coniato fu attribuita all'estese operazioni fatte in granaglie per supplire alla scarsezza del raccolto. Questa senza dubbio è una delle cause, ma dessa è solo temporanea. L'argento che per tale oggetto fu mandato fuori di Francia, vi ritornerà a tempo debito mediante altre operazioni commerciali. Ma l'esportazione del nostro argento monetato, e la sua sostituzione con moneta d'oro esiste da varii anni; e quindi lo scarso raccolto del 1853 non è sufficiente a spiegarlo. La rarità dell'argento è un fatto provato non solo dalle cifre già riportate, ma anche dall'esperienza. Noi troviamo di rado in circolazione alcuni dei pezzi da 5 fr. che formavano i 106,000,000 fr. coniati sotto la prima repubblica, i 1,216,000,000 fr. coniati sotto l'imperatore Napoleone I, ed i 1,685,000,000 fr. di Luigi XVIII e Carlo X. – Cosa è avvenuto di queste monete? Furono mandate fuori per influenza di varie cause. Una gran parte ne fu assorbita dalle tribù d'Algeria. Per molti anni gli Arabi vollero ricevere soltanto i pezzi da 5 fr. che avessero l'effigie di Carlo X., ed ancora non gli hanno ancora restituiti ai nostri mercati. Una quantità ben maggiore è andata senza dubbio per la via d'Inghilterra nella China e nell'Australia. Dacchè il commercio inglese ha cessato di pagare con oppio le sue operazioni nella China, fu costretto pagare con argento l'enormi masse di mercanzie che desso trae dal Celeste Impero. In Francia, il valor legale dell'oro e dell'argento è nella proporzione di a 15,5. Negli Stati Uniti, dopo la legge 20 aprile 1852, il rapporto fu ridotto da 1 a 15,98 a 1 a 14,88. – In Inghilterra egli è soltanto di 1 a 14,28, e in quel paese non si può costringere nessuno ad accettare argento in pagamento se non per meno di una sterlina. Ne risulta da ciò, che con 1 grammo di oro noi compriamo in Francia 15 grammi 50 centigrammi di argento, mentre 1 grammo di oro dà solamente 14 grammi 88 centigrammi agli Stati Uniti, e 14,28 in Inghilterra. I nostri

lettori intenderanno quindi l' avantaggio che hanno questi due paesi a mandarci il loro oro in cambio del nostro argento; ciò li abilita, secondo il rapporto fissato dalle loro leggi, a conseguire ogni granmo d' oro un guadagno di più che un granmo d' argento in Inghilterra, e di circa 70 centigrammi negli Stati-Uniti. Questo fatto solo basta a spiegare l' ardore con cui la speculazione e il commercio ricercano il nostro argento monetato, e l' incessante esportazione di questo metallo. —

(Il Giornale Le Pays, riportato nel Messaggere di Galignani 7 Dicembre 1853)

P

auv

Rapporto nuovo dell'Oro coll'Argento

Due fatti ora sembrano dimostrati, primo, che l'oro aumenta notevolmente nella nostra circolazione monetaria, e che l'argento tende ogni giorno più a scomparire; secondo, che il rapporto fra i due metalli, quale è determinato dalla legge, non concorda col relativo valore delle valute in altri mercati del mondo. Poche cifre basteranno a stabilire questi due fatti. La ricchezza pubblica circolante in Francia può essere stimata 20 milliardi, rappresentata da 16,630,656,000 franchi in carte; 746,496,000 in oro coniato; 2,583,504,000 fr. in argento monetato, e 39,344,000 fr. in moneta di rame. Dai prospetti della Zecca nel 1839 appare che v'erano in moneta nove parti di argento ed una di oro. Nel corso di quell'anno vennero coniati ed emessi dalla Zecca 27,284,000 fr. in pezzi da 20 fr., e 184,312,000 fr in pezzi da 5 fr. Dieci anni dopo, nel 1850, la quantità dell'oro coniato era di 115,198,000 fr: quella dell'argento di 75,000,000 fr. Nel 1851 furono emessi 240,915,000 fr in moneta d'oro, e 56,820,000 fr. in moneta d'argento. Nei primi mesi del 1853 la quantità dell'oro sommava a 250,074,460 fr, mentre l'argento rimaneva a 19,264,887 fr. Così la monetazione dell'argento scemò in modo rimarchevole, e quella dell'oro si è considerevolmente accresciuta. L'esportazione della moneta d'argento ha assunto proporzioni inattese. Ciò vien provato dalla situazione della Banca di Francia: — Al 24 giugno 1852 quello stabilimento possedeva 436,300,000 fr. in argento, e al 24 giugno 1853 ne aveva soltanto 292,600,000; nel 1852 aveva in oro solo 67,800,000 fr. e nel 1853 l'oro aumentò a 110,200,000 fr. L'esportazione dell'argento coniato fu

attribuita all'estese operazioni fatte in granaglie per supplire alla scarsezza del raccolto. Questa senza dubbio è una delle cause, ma dessa è soltanto temporanea. L'argento, che per tale oggetto fu mandato fuori di Francia, vi ritornerà a tempo debito mediante altre operazioni commerciali. Ma l'esportazione del nostro argento monetato, e la sua sostituzione con moneta d'oro esiste da varii anni, e quindi lo scarso raccolto del 1853 non è sufficiente a spiegarlo. La rarità dell'argento è un fatto provato non solo dalle cifre già riportate, ma anche dall'esperienza. Noi troviamo di rado in circolazione taluno dei pezzi da 5 fr. che formavano i 106,000,000 fr. coniati sotto la Prima Repubblica, i 1,416,000,000 fr. coniati sotto l'Imperatore Napoleone I, ed i 1,685,000,000 fr. di Luigi XVIII e Carlo X. — Cosa è avvenuto di queste monete? Furono mandate fuori per influenza di varie cause. Una gran parte ne fu assorbita dalle tribù di Algeria. Per molti anni gli Arabi vollero ricevere soltanto i pezzi da 5 fr. che avessero l'effigie di Carlo X, ed ancora non gli hanno restituiti ai nostri mercati. Una quantità ben maggiore è andata senza dubbio per la via d'Inghilterra nella China e nell'Australia. Dacché il commercio inglese ha cessato di pagare con oppio le sue operazioni nella China, fu costretto pagare con argento l'enormi masse di mercanzie che desso trae dal Celeste Impero. In Francia il valor legale dell'oro e dell'argento è nella proporzione di 1 a 15,5. Negli Stati-Uniti, dopo la legge 20 aprile 1852 il rapporto fu ridotto da 1 a 15,98 ad 1, a 14,88. — In Inghilterra egli è soltanto di 1 a 14,28, e in quel paese non si può costringere nessuno ad accettare argento in pagamento

se non per meno di una sterlina. Ne risulta da ciò, che con 1 grammo di oro noi compriamo in Francia 15 grammi 5 centigrammi di argento, mentre 1 grammo di oro dà solamente 14 grammi 88 centigrammi agli Stati-Uniti, e 14,28 in Inghilterra. I nostri lettori intenderanno quindi l'avantaggio che hanno questi due paesi a mandarci il loro oro in cambio del nostro argento; ciò li abilita, secondo il rapporto fissato dalle loro leggi, a conseguire ogni grammo d'oro un guadagno di più che un grammo d'argento in Inghilterra e di circa 70 centigrammi negli Stati-Uniti. Questo fatto solo basta a spiegare l'ardore con cui la speculazione e il commercio ricercano il nostro argento monetato, e l'incessante esportazione di questo metallo.

1 Dal Giornale Le Pays riportato nel Galignani 7 Dicembre 1853.

27-28 [illegible] 543

Valeur 20 Janvier 1842 - p. 57 -

XXVII
14

Il Sig. Leber nelle due memorie sulla stima delle sostanze private ~~[illegible]~~ nel medio evo, relativamente ~~[illegible]~~ alle variazioni dei valori monetarj e della forza commerciale dell' argento, stabilisce

Che durante il regno di Carlomagno la potenza dell' argento ~~stava a~~ alla sua potenza attuale come 11 a 1, vale a dire che collo stesso peso d' argento si potevano ~~significare~~ valori commerciali undici volte più che adesso; ma che al fine di quel regno: erasi già abbassato in modo sensibile, sicchè nel secolo seguente non ~~stava~~ era che a 8. Da allora in poi andò sempre scemando. Nel secolo decimoquinto era di 6. al principio del decimo sesto secolo era ancora di 6, ma la scoperta d' America lo fece discendere a 4 nel secondo quarto del secolo a 3 nel terzo, nel quarto a 2. e si rimase così fino alla rivoluzione del 1789. Ora è al pari. -

Al Pregiatiss.mo Signore
Sig. Dottor Giovanni

XXVIII Zecchino Ven di 24 car. peso grani piemont. 65 = fr. 11.82 544
14 Fiorent. 68 = " 12.36.55

Emina di Torino p grani = litri 23,0550
Sestario antico id = litri 41.235

Dal 1289 al 1379 in Piemonte
un Sestario di frumento = litri 41.235 — Stajo udin litri 73.159
dal 1289 in poi per 105 anni
in via media valeva fr. ~~4.64.65~~ 4.64.65
Dal 1825 al 1835 ... eguale costo
in via media 8.31.01

—

1 Rilevare quanto denaro abbisognasse per comprare uno Stajo di frumento
2 Quale quantità di metallo rispondesse al ~~peso~~ detto prezzo
3 Però contrapponendo p. e il prezzo medio antico d'uno stajo
ridotto a valore metallico, al ~~prezzo~~ valor metallico d'uno
stajo oggidì, avrò ~~la~~ la corrispondenza, ~~cioè rilevrò~~
~~che il prezzo antico d'uno staj~~
del prezzo antico col moderno - ~~p. e. se uno stajo~~
~~valeva~~

1391
1289
102

XXVII/13 (Letronne) ... al 1620 erano già l'oro e l'argento quattro ... monete che un secolo

547

545

XXVII/14 Morpurgo — Annali di Statist. 1835. Vol. 45 —

Il prezzo dei grani al par di quello dell' altre merci, si stabilisce sempre in proporzione delle spese necessarie per la loro produzione e della massa dei valori in circolazione rispettivi d'esser cambiati con quelli —

Così tre secoli or sono essendo in Francia i valori monetarj e i prodotti industriali scarsissimi il marco d'argento che non rappresentava in franchi il quarto della somma che esso rappresenta oggidì equivaleva circa a cinque staja di frumento, mentre oggi qualunque sia l'espressione numerica del suo valor monetario variabile in ragione della quantità dei metalli preziosi in circolazione, il marco non rappresenta più che il valore di poco men di due staja di frumento equivalendo lo stajo ad un Ettolitro e meno

	Prezzo stajo	Marco d'arg. puro
1515 al 1530	2 fr. 15	12 fr. 35
1642 1663	16. 82	24. 90
1831	33. 38	35. 6.

ta d'
l'argento
a 15 —
d un
al
ito
etta'
ciò
in Asia
del tempo
o la
seguenza
Memo
so come
d'
cambiò
parte

del marco o bajocco; ovvero 512 grani d'argento fino, ossia sei franchi dunque i metalli d'America diminuirono

XXVII

Ritrovandosi al 1620 547 c'erano già l'oro e l'argento quattro

546

Valore del Zecchino prima del 1283. Ven. £. 3

1351.	"	4
1409	"	4
1508	"	6:4
1532	"	7:14
1607.	"	10.
1631	"	16.
1686	"	21. 5
1701.	"	18.
1716	"	22.

Il frum. st. 1. da 1318 a 1324
contiene in med. Ven. £. 1. 2.
ragguagliato al tempo attuale circa £ 8.
allo staio

1361. Cong. 1. vino a 5 denari
ragguagl. £. 1. 14.

1412. vino a soldi 116 al conzo
ragguagl. £. 28 al conzo

1414. frum. fissato a £. 5.10.
ragguagl. a £. 26.

1439. vino nostrano fissato a £. 4 il conzo
ragg. a £. 17 il conzo

Le metide regolari d'Udine ammontano al 1550
per ordine della città istituite

fissato
-ità d'
-ll'argento
-i a 15 -
ad un
-o al
-unto
-antità
ciò
in essa
i del tempo
-ndo la
conseguenza
(Memo
l'oro come
-ità d'
Si cambiò
parte

del marco d'argento, ovvero 312
grani d'argento fino, ossia sei franchi
dunque i metalli d'America diminuirono

Il maiz o granturco proviene ~~datti~~ dal Messico ove lo trovarono gli Spagnuoli – introdotto in Friuli ~~nel~~ nel ~~finire del~~ principio secolo XVIIº salvo dalla carestia che tanto lo spopolò nel precedente –

registro comunale

Prezzi del sorgoturco	1620.	~~4~~ 10.	~~[illegible]~~
	1650	"	9.18
	1700	"	5.18
	1750	"	11.12

Durante il secolo XVII prezzo med. del sorgoturco L ~~4.12~~ vero 7.16

" ~~XVIII~~ ~~[illegible]~~ " ~~10.4~~ 8.11

corrente

durante il secolo ~~XIX~~ id. " ~~9.10~~ 23.~~10~~ 4

1256 Susevola – Susevera

Piadicis –

Calcolava Zanon che il Friuli potesse un giorno dare annualmente dalla seta un milione di Ducati, e ciò scriveva 94 anni addietro –

XXVII
13

(Letronne) V. Cantù schiarim. al Lib. V Stor. Universale

al 1620 erano già l'oro e l'argento quattro volte men preziosi che un secolo prima, e ciò per la scoperta d'America.

Prima della scoperta l'oro stava all'argento come 1 a 12, dopo come 1 a 15.

Fino dal 1630 le derrate salirono ad un prezzo che di poco variò fino al giorno d'oggi, benchè sia venuta in Europa sempre maggiore quantità dei metalli preziosi, ~~ciò~~ ciò dipende perchè si riversarono in Asia e all'Indie, ove ~~erano~~ sono rari, e dai progressi del lusso e dell'industria che accrescendo la domanda sostengono in conseguenza il valore di essi metalli.

L'argento in Francia dal tempo di Carlomagno fino al ~~16~~ 1609 era all'oro come 1 a 12.

Nei tre secoli precedenti alla scoperta d'America lo Stajo di Grano si cambiò comunemente colla nona parte del Marco d'argento, ovvero 512 grani d'argento fino, oggi sei franchi.

Dunque i metalli d'America diminuirono

l'argento da 4 a 1.

In Francia ~~nel~~ verso il 1520 il grano stà all'argento come 1 a 4,920 e presentemente come 1 a 1,050.

All'epoca stessa il grano stà all'oro come 1 a 31,840, ed ora come 1 a 15,800

Enciclopedia art. Moneta ~~Argent~~ — L'argento dopo la scoperta d'America hà diminuito di prezzo d'un ottanta per cento

L'oro non è tanto diminuito di prezzo perchè se ne importò quantità minore

Gioja

V. Prospetto delle Scienze economiche T. III p. 91.

Il prezzo dell'argento prima della scoperta d'America è all'attuale come 1 a 4 perciò ribassò da 4 a 1 — quindi ciò che valeva una lira, poi costò 4 —

Era argento all'oro come 14 a 1. e prima della scoperta d'America 12 a 1.

documenti e date | ~~Derrate~~ | Prezzo in moneta del

modello –

docum. e date	Derrate	Prezzo indicato L.	soldi	in moneta attuale L.	soldi

Osservisi in Francia che il valore ragguagliato dei grani da circa 130 anni addietro epoca in cui le miniere americane avevano terminato di fornire il valore ~~delle~~ dei metalli, è rimasto quasi stazionario ~~ed aumentato alquanto~~ detratto l'aumento di prezzo derivante dalle ~~poi le~~ imposte che ne aggravarono la produzione e il consumo –

1841
130
1711

Prova che ciò non è vero –
Frum. med. val. dal 1700-49 – V.L. 15.4
1750-1799 " 27.18
1800-40 30.9

N.

GOVERNO PROVVISORIO DI VENEZIA

OSPITALE MILITARE AI TOLENTINI

Venezia li 184

XXVII
10

N° 520
c. 551-563

Monete in genere

UDINE

Promptuario del Valore delle Monete correnti. 1.840.							
						Valore	

XXVII_
12

Brano di un Articolo: Storia delle Monete.

552

Brano di un articolo - Storia delle Monete. — nel Nipote del Vesta verde, Strenna popolare per l'anno 1858, Milano, Vallardi, in 12°, a pag. 121. —

V'ho detto che noi abbiamo contato assai volte sistemi meno sfortunati di noi, ma non senza guai, ogni paese ebbe le sue vicende delle monete — Ma per discorrere di queste vicende, è d'uopo almeno conoscere di volo su che fondamenti si costruisce un sistema.

Le cose a riguardarsi nella moneta si ponno veramente dir tre: il peso, la bontà e la unità della numerazione. — Ponete, per esempio, che la lira fosse una buona libbra d'argento, tutto puro, cioè senza mescolanza di altro metallo: ponete che la libbra si dividesse in oncie venti, sicchè un oncia d'argento la si chiamasse soldo; e l'oncia divisa in parti dodici, sicchè ogni dodicesimo d'oncia vi desse in peso un denaro: ecco voi la lira, i soldi, i denari, peso e numero in perfetta corrispondenza, come esistevano presso a poco ai tempi di Carlo Magno. Il tempo ha logorato il peso: — il numero, pura creazione della mente, rimase. Le lire e i soldi sono tra le monete più antiche e più universali, — almeno dopo la caduta dell'Impero Romano. Forse la lira effettiva non poteva coniarsi sì grossa, e aveva il suo corrispondente in oro: — così è tuttora, infatti, nell'Inghilterra, dove la lira sterlina è d'oro, e risponde in argento a venti pezzi che sono detti scellini, L. 1,50 all'incirca di nostra moneta. Il fiorino d'oro e lo zecchino valevano al computo originario 10 soldi, o mezza lira, come già sopra vi dissi; poi nel 1260 valsero una lira, poi due al quattrocento, e finalmente ai dì nostri 15 e 16 lire. Dalla libbra di Carlo Magno si cavarono quindi più che cento lire dei tempi di Maria Teresa; e si arrivò nella vicina Parma ad immaginarne fuori più che quattrocento.

Peso e numero nel corso di secoli si andarono distanziando: il peso restò sempre il medesimo, ma il numero moltiplicava infino a che i centesimi antichi diventarono lire nuove. Ormai dunque forza è di ben distinguere tra la unità del peso, e la unità della moneta.

Tra le unità di peso, su cui oggi si fanno le monete, le più usitate ed importanti sono la unità del peso metrico, gramma o chilogramma, e il vecchio marco di Colonia di oncie 8, corrispondente a gramme 233, 812, ossia a poco meno del quarto di chilogrammo. Il peso metrico è la base del sistema francese, che fu anche il nostro

del regno d'Italia, e che oggi si trova a Parma, nel vicino Piemonte, nella Svizzera e nel Belgio: l'eccellente fra i sistemi delle monete, in cui peso, e numero, dopo tanto peregrinar, a distanze varie e computo di frazioni infinitesime, si ritrovano infine di nuovo, e si tengono ben bene per mano. Il marco di Colonia diede legge e la dà tuttora a mezza Europa, ma il suo regno si approssima al fine: con la nuova convenzione monetaria degli stati di Germania, il marco di Colonia cede il campo alla unità del peso metrico, che è il mezzo chilogrammo, 500 gr., o la libbra daziaria delle nostre tariffe.

Ma se il peso variò, ossia variò il numero delle unità estratte dal medesimo peso; — non mutò meno la bontà delle monete.

È il caso del servo infedele che sgocciola il buon vino, e poi riempie la bottiglia di altrettanta acqua. — Così si leva dalla moneta oro ed argento buono, e ci si mette il rame. L'esperienza del male, però, produsse il suo bene. Si trovò che la moneta, la quale non è tutta di metallo fino, acquista lucentezza, durezza, e si fa più adatta agli usi del giro. Non c'è da stupirsene: — anche le monete troppo buone non vanno bene. Un po' di lega le rinfranca contro il continuo sciupo, come un po' di malizia fortifica l'uomo, e lo fa più resistente ai casi della vita. Non bisogna mai essere tutto bontà. Una moneta troppo buona si fonde facilmente alla prima occorrenza: così l'uomo troppo buono facilmente si fonde nel calore delle generose passioni. È un buon figliuolo, diceva la nonna, di uno sventato suo figlio minore che iva a zonzo con ogni gente da sera a mattina: troppo buono, rispondeva secco lo zio, sempre veduto in sinistro dalla mamma per quel suo fare mezzo beffardo e mezzo lunatico.

La dose più o meno grande della lega si suole esprimere con una frazione, in cui quello che manca all'unità rappresenta il metallo ignobile, ed il denominatore è dato dall'arbitrio o dall'uso. Anticamente esso denominatore era il 24 per le materie di oro, e il 12 per quelle di argento, carati e denari, carati e denari poi al bisogno si suddividevano in 24 grani, ed il grano in millesimi di grano.

Così dicevasi del vecchio Filippo di Milano che era pesante denari 22.18, ed alla bontà di denari 11.10, volendo dir che gli mancavano denari 1 e grani 6 per toccare al peso di un oncia, e 14 grani o poco più del ventiquattresimo, per esser tutto di fino argento.

I Francesi, come vi ho detto, hanno l'onore di aver adottato il sistema più semplice, e prodot-

v'à nel mondo una moneta, la quale, tosto o tardi, diverrà universale. Il franco è un pezzo d'argento pesante cinque gramme ed alla bontà di $\frac{900}{1000}$: da un chilogrammo di pasta metallica, in cui sono 900 gr. d'argento e 100 di rame, si cavano franchi 200, dei quali ciascuno quindi contiene 4 gramme e mezzo di fino. Da una pasta metallica di oro similmente mescolata, si cavano altrettante pezze d'oro da 10, da 20 e da 40 fr. per una somma quindici volte e mezza più grande, vale a dire fr. 3100. Peso, numero e bontà qui si rilevano tosto, senza garbuglio di frazioni intralciate, le quali hanno sembianza di voler nascondere il vero e confondere ad arte i cervelli.

La lira lombardo-veneta, coniata alla norma del 1823, è un pezzo d'argento pesante gramme 4,330, alla bontà di $\frac{900}{1000}$, pari a quella del franco. Le sovrane e mezze sovrane d'oro, coniate alla medesima norma, sono pezzi da 20 e da 40 lire, il cui titolo è pure di $\frac{900}{1000}$; ed il peso è 15,$\frac{98}{100}$ volte più piccolo di una medesima somma in moneta d'argento.

Ma di quelle lire lombardo-venete appena è il ricordo fra noi. La zecca ne ha battuti inutilmente vari milioni. Il pezzo da 20 carantani, zwanziger, che comunemente si denomina lira, è affatto diverso di titolo e di peso: la sua bontà è di $\frac{583}{1000}$, ossia passa appena la metà di fino argento, sebbene abbia peso molto maggiore in proporzione; e le mezze lire e i quarti di lira sono di composizione ancor più scadenti, sebbene si avvantaggino nel volume. Le mezze lire sono per giusta metà di argento e di rame. Il pezzo di 20 carantani non è veramente unità ma frazione, e corrisponde a un terzo del fiorino di convenzione, così detto perchè coniato ad una norma già convenuta tra vari stati d'Alemagna fin dal passato secolo, la qual norma, come forse sapete, sta per dar luogo ad altra pur di recente stipulata fra tutti gli stati dell'Alemagna medesima.

V'ho detto che le lire lombardo-venete sparvero, e voi tutti meglio di me sapete la ragione. Praticamente parlando, non v'è giovine di negozio o commesso di cassa il qual non ritirasse diligentemente dai rotoli le lire piccole per portarle al cambio-valute, da cui riceveva altrettanti pezzi da 20 carantani, più un tanto per cento di premio. Le lire piccole viaggiarono all'estero, dove eran contraddistinte per quella frazione minima di fino che avevano in sè più dello zwanziger, e non ritornarono più in paese, paurose di trovarsi a petto di quest'ultimo, prezzato alla pari in faccia alla legge, immemore di quella lor breve frazione di maggiore bontà. Sparvero alcuni milioni, e ne sarebbero dispersi ancor più se

la zecca si fosse ostinata a metter acqua nel vaso traforato sul fondo. Niente più puntiglioso, amici miei, della moneta: fatele menomo sfregio, stimatela a un punto meno del suo valore, ed ella se ne va indispettita, voltandovi per sempre le spalle.

Il terzo del fiorino, volgarmente lira, ha per ora allagato il terreno, e dinanzi a lui tutto par cedere; sicchè la buona pasta del 900 per 1000 è un pezzo che non ci tocca più di vederla!

Ma in fatto di monete è inutile sospirar dietro chi non arriva, o ci abbandona: intanto poichè là dove ha corso ora il 20 carantani, par destinata a spingersi la nuova moneta della confederazione tedesca, vò farvene ad ogni buon conto una parola.

Le monete, i tedeschi già vel dissi le pesavano non per chilogrammo, ma per marco di Colonia; un marco è di gramme 233,812. Dopo un lungo contrattar fra loro eran venuti ad avere tre monete principali: il tallero prussiano, il fiorino renano, ed il fiorino di convenzione: da un marco d'argento fino estraevano talleri 14 prussiani, fiorini 24½ renani, e fiorini 20 moneta di convenzione, ossia 10 delle monete che hanno nome di talleri fra noi. Per la bontà, era di $\frac{3}{4}$ nel tallero prussiano, di $\frac{4}{5}$ nel doppio fiorino di convenzione (volgarmente bavaro) e di $\frac{9}{10}$ per il fiorino renano. Il tallero prussiano conteneva di fino gramme 16,70 il fiorino renano gramme 9,54, e quello di convenzione gramme 11,69.

Or ecco a che si riducono in punto le ultime novità. — Il marco di Colonia, come unità di peso, è abolito, surrogandosi la libbra metrica di ½ chilogrammo. Da 500 gramme d'argento fino si estrarranno talleri prussiani 30, fiorini renani 52½, e fiorini austriaci 45; sicchè nei talleri di Prussia nuovi si conterranno gramme 16,66; nei fiorini renani gramme 9,52; negli austriaci 11,11. Al nuovo conio perdono le unità prussiane 4 centigrammi, 2 le renane, e le austriache 58. Il titolo, o la pasta delle nuove monete, sarà uniforme, di $\frac{900}{1000}$; ed a risparmio di una generale rifondita, i talleri nuovi e vecchi di Prussia, i fiorini del Reno vecchi e nuovi, saranno ricevuti al medesimo valore. Solo i fiorini austriaci, o di convenzione, presentano troppo distacco, sicchè per questi non sarà possibile di confondere l'antico col nuovo, tra cui corre una differenza di pressochè 15 degli attuali centesimi.

Se si dovessero avere ancora pezzi da ⅙ di fiorino, i nuovi dovrebber perdere circa 6 centesimi dell'attuale intrinseco: ma dacchè il fiorino si dividerà in 4 parti, lo

spezzato più prossimo alla lira corrente starà con essa nella ragione di 71 centesimi crescenti a 100.

Delle tre cose sostanziali sopradette: unità di <u>peso</u>, di <u>bontà</u> e di <u>numero</u>, la Germania avrà le prime due, non l'ultima: è un passo innanzi, ma un piccolo passo. Il tallero prussiano ha frattanto acquistata la precedenza, perchè non solo è moneta di Prussia, ma è anche tallero dell'Unione, corrispondente ad 1½ fiorini d'Austria, ed 1¾ fiorini del Reno.

Perchè mo', voi mi direte, non appigliarsi d'un tratto al sistema francese, e metter due terzi d'Europa d'accordo nei denari, come lo è nella fortuna, nei rovesci, nelle idee e nelle costumanze? — Perchè? Non è difficile a dire: si vogliono agitazioni temporalesche come la rivoluzione di Francia per sgombrare affatto l'aria dai vapori: dove non passò il vento e la bufera è d'uopo aspettare che il sole immoto lentamente sollevi, e dilegui in atomi invisibili, la grave nebbia delle consuetudini secolari.

E le monete di oro? Monete di oro veramente non si avranno negli stati di Germania, ma bene pezzi di metallo coniato, a peso e bontà definita, <u>corone</u> e <u>mezze corone</u>, a titolo di $\frac{900}{1000}$, e contenenti 10 e 5 gramme di fino oro ciascheduna. Ma quanti talleri e fiorini, di questa o quella specie, esse contengano, non è detto, perchè non si sa, e non si pretende ragguagliate in legge a monete d'argento: — varranno quel che varranno, come è dei marenghi fra noi, che oggi corrono L. 23.30, domani 23.50, più o meno con le vicende del commercio.

Dell'avere o non avere moneta di oro, si disputa molto tra la gente che savio avere moneta d'oro, quando c'è il ragguaglio dell'argento, e si può pagare i proprii creditori nell'una o nell'altra valuta. Così, quando io devo pagare in lire effettive, non potrei dare pezzi da 20 franchi al corso di piazza, perocchè a tal corso essi sono mercanzia e non sono moneta. Il pezzo da 20 franchi è moneta più sotto, al limite impostogli dalla tariffa nostra che è di L. 22,75: — naturalmente della tariffa nessuno fa caso, poichè nessuno è disposto a perdere per far piacere alla legge.

Vi ripeto dunque che intorno alle monete di oro i savi non vanno d'accordo. i più le sono contrarii; io, voi e la gran massa degli ignoranti abbiamo il nostro

6

debole per l'oro. È una quistione, in cui decidere non è forse difficile quanto si crede; e sarà l'ultima cosa che vi spiegherò quest'anno. Poichè anche nel venturo avremo molto a discorrere sul denaro: come, per esempio, sul modo di aver oro ed argento, senza che si abbian miniere; sul bene e sul male della gran smania di far denaro; e sui terribili eclissi, del bel sole, che scalda il commercio, per cui a volta esso va dai miti tepori primaverili alla freschezza dei ghiacci invernali. Discorreremo se vi piace dei mercati, dei salarii, del commercio e delle strade: insomma, discorreremo molto su tutte le molte faccende, che stanno poi racchiuse nell'anima del pane quotidiano.

Intanto, sapete qual'è la migliore teoria sull'avere o non avere monete d'oro, od averne invece di solo argento? È detta in due parole: chi può averla la moneta di oro, ringrazii fortuna. Sarebbe un gran matto a farle torto! Mi spiego.

Ma prima voglio dirvi quel che si mormora a danno dell'oro. Esso ci viene a furia, dicono alcuni, ci allaga da ogni parte: Siberia, California ed Australia fanno a chi ne manda di più. 800, 900, 1000 milioni in altrettanto oro che ogni anno vengono ad aggiungersi a quello che è già nel mondo. Come di tutte cose, così sarà di lui: diventato più abbondante, sarà anche a più buon mercato. Le monete d'oro varranno ogni dì meno a fronte di quelle d'argento, e quindi a fronte di tutto che si compera e si vende. Tristo negozio è avere una moneta che va e viene di valore: impossibile poi di farle una misura di legge a fronte dell'argento. Se voi anche gliela fate, ma che non sia la vera o che ella si muti da un giorno all'altro, da un anno all'altro, la legge non sarà osservata però: o se osservata, lo sarà solo a danno di alcuni.

Vediamo in pratica: il sovrano lombardo di oro, coniato a norma della patente 1823, fissato in legge a L. 40, ebbe sempre corso al di sopra; ed oggi ancora nel listino delle valute mi dà un agio di 60 a 70 centesimi. Perchè? Perchè la legge ha sbagliato, credendo di mettere al pari 40 pezzi di argento con quel pezzo di oro, stando il lor peso come $15\frac{28}{100}$ ad uno. O l'argento doveva pesare di più, o l'oro di meno.

L'argento valeva di più nel secolo passato di quello che nel nostro: con 14 oncie e mezza d'argento comperavo allora un oncia d'oro: adesso debbo darne almeno quindici e mezza: $15\frac{1}{2}$ e non $15\frac{28}{100}$, come la legge nostra si ostina a dire senza alcun frutto. Adesso, poi, dicono dunque alcuni, l'oro tornerà indietro: se ne verrà tanto e poi tanto

555

che con 15, con 14, con 13 once d'argento si potrà comperar l'oncia d'oro. In previsione di questo, teniamoci saldi, essi continuano, all'argento che si presenta più stabile di quantità e quindi anche di valore: — e lasciam che l'oro valga quello che vale, senza far dei decreti impossibili e derisi.

Amici miei, parliam sotto voce, che i sapientoni non ci odano; rannicchiamoci a crocchio secreto, che l'aria non abbia a portar lontano le nostre parole. Ho paura, una grande paura, amici miei, che quei dotti, i quali hanno predicato e predicano caduta la monarchia dell'oro e venuta la repubblica dell'argento, facciano anche loro un buco nell'acqua. Vediamo: in nove anni ci son versati in Europa un cinque milioni d'oro: vogliono molti che alla fine del 1848 ce ne fossero già 15 milioni all'incirca; sicchè l'aumento sarebbe nient'altro che del quarto. Eppure l'oro non ha perso ancora la trentesima parte del proprio valore; che dico la trentesima, forse appena ne ha perduta una sessantesima parte! Certo vi ha punto, in cui il ragionamento dei savi zoppica! Annegati nell'abbondanza dell'oro! Ma ditemi, amici miei, se ce ne fu mai siccità e carestia più grande?

Oro ed argento hanno avuta ed hanno varia fortuna e vario valore: ma qual dei due tenga più fermo non è facile a dirsi. La legge migliore dovrebb'essere quella che diligentemente li pesa ed affina, lasciando poi proporzionarsene il prezzo nelle vicende del commercio incessanti. — Ma come per contare c'è d'uopo di partire dall'uno, lo si chiami poi lira, fiorino, franco, tallero ecc., e siccome quest'uno può essere d'argento e può essere d'oro, così la legge è pur forzata a prendere un qualche partito. O fissar ella medesima quanto di oro, e quanto di argento debba stare in quel medesimo uno, stabilir l'equivalenza, il rapporto, come dicono quei del mestiere: nel qual caso l'uno che serve di computo non è di questo, nè di quel metallo, ma di entrambi a perfetta vicenda: o dar corso di moneta legale ad una moneta, che sia esclusivamente di oro, ovvero ad una d'argento.

Pochi raccomandano il primo sistema: o la legge, dicono, è falsa in principio, o la diventa nel corso del tempo; in ogni caso il metallo, stimato meno del suo giusto, imbroncia e va. Il secondo ci astringe a scegliere: ora fra i due metalli come decidersi? Il metallo che fa l'unità si pianta come un chiodo, a cui sta attaccata tutta l'immensa catena degli altri valori. — Or questo chiodo, passi il paragone, lo farem d'oro o lo faremo d'argento?

Faremo come si può, dice il proverbio e dico io. A Londra si spende una lira al giorno,

non meno, per vivere, diceva un tale. Un che ascoltava saltò su: per Bacco, una miseria: a Milano se ne vogliono almeno sei. — Parlo di una lira sterlina, di lira d'oro. — Oh! replicava l'ingenuo, gli inglesi hanno le lire d'oro! Sono dunque ben ricchi gli inglesi! L'idiota poteva questa volta, io credo, insegnarne ai sapienti.

Gli uomini, soleva dire lo zio, si dividono in tre razze agli occhi della fortuna: ci ha quelli di rame, quelli d'argento e quelli d'oro: così può dirsi delle nazioni. Il povero conta per soldi e per quattrini: la mediocre fortuna conta i fiorini e le lire; e i ricchi sfondolati numerano per marenghi e per doble. Per sapere quanto è ricco un paese, mostratemi l'unità di moneta di cui esso si serve. L'unità della moneta si fa più o meno grossa, d'argento o d'oro, quindi, secondochè più o meno grosse son le contrattazioni e i bisogni dell'universale. Un paese di sola agricoltura, senza commercio e senza arti, si disimpaccia con poca moneta, e quella poca è rozza, mescolata di sangue impuro. — Un altro che comincia a raggentilirsi, sta soddisfatto all'argento, ma sempre patteggia sulla purezza e nel peso. — Un terzo, salito più alto in fortuna, disdegna il metallo minore, e la parola, con cui raffigura il dare e l'avere, è parola d'oro.

. . . .

Promptuario del Valore delle Monete correnti. 1840.

						Valore	

UDINE

Promptuario del Valore delle Monete correnti. 1840.

	Valore		...zioni

Estratti dell'almanacco di Gotha 1854.

Stati uniti dell'america settentr. -
conti tengonsi in Dollari di 100 centes. -.
Per decr. 22 maggio 1846
Scudo di Prussia = cent. di dollaro 69
Fiorino del Reno = " 40
Fiorino d'Austria " 48 1/2.
Scudo detto specie di Svezia " 106
" " d'Danimarca " 105
Lira lombarda e toscana " 16
Franco di Francia e Lira di Sardegna " 18 6/10
Ducato napolitano " 80
Lira inglese " 400
Stati uniti amer. centrale - conti in Dollari
Confederaz. argentina della Plata - piastra in carta = fr. 0,33
" in argento = 5,20 fr
Austria - fiorino di convenzione
Baden - fiorino
Baviera - fiorino
Belgio - franco
Bolivia - piastra
Brema - tallero
Brasile - reis o reale reis 350 = 1 fr
Brunswick - tallero
Chilì - dollaro 1 = fr. 5,42 - pesos 5 franchi
piastra 1 = fr. 5,40 - conti in dollari
Danimarca - cont. in rigsdaller danese 1 = 96 skillini = 1/2 tallero di specie = 3/4 di tallero Prussia.
Ducalsilic
~~Equatore~~
Spagna - conto in reali - 1 = 27 centes.
Reale di vellon 1 = 34 maravedis
300 milioni di reali = 20 mille talleri

ali detto
ò
4,26 e legali
.0,57
..1,06
ven. 0,71
...m 1,41

Promptuario del Valore delle Monete correnti. 1840.

Valore

...zioni

...ali dello

... o

... 0

... 4,26 ... e legali

...en. 0,57

...en. 1,06

..., ven. 0,71

..., com 1,41

(Co. Caupay Laubaud)

Prontuario del Valore delle Monete correnti. 1840.

Valore

Venezia miglia 17 = miglia geograf. 16 559
" com. 20
Libb. ~~pes~~ 16 da olio = Secchi ven. 1
ottiro " " 23
secchio unità —

nelle osterie 3 Bozzetti una Lira grossa — e 12 grosse = 1 Secchio
2 mezze grosse
fuori delle osterie. 2 Pinoli = 1 Quartuzzo = litri 0,6707 / Pinolo - lit. 0,3353
4 quartuzzi = 1 Lira da vin o Boza = lit. 2,6827.
4 Lire da vin = 1 Secchio = litr. 10,7310
7 Secchi = 1 mastello = " 75,1169

~~Lit~~
Stajo di misura = litri 7315'91 = metzen di Vienna 1,189061
Conzo = " 793045 = eimer " 1,399113
Braz. panno = met. 0,6809806 = ellen " 0,8739576
" seta = 0,6362515 = " 0,8165531
Piede = 0,3404037 = pied. vien. 1,0771515212
C. piccolo = tornat. 0,350583483.
C. grande = " 0,321701612

m. austr. post. da 4000 Klafter = Legh. da 15 1,02 chilom. 7,59 geogr. 4,10
comuni da 75 5,12, venet. 4.36
Lega da 15. = m. post. austr. 0,98 chil. 7.41, geogr. 4 — com. 5, ven. 4,26
chilom. = leg. da 15 0,14 m austr. 0,13, geogr. 0,54, com. 0,68, ven. 0,57
Geogr. da 60 = leg. da 15 0,25, m austr 0,24 ~~geogr~~ chilom 1,83, com. 1,25, ven. 1,06
m com. da 75 = leg. da 15 0,20 m. austr 0,20 chilom. 1,48, geogr. 0,80, ven. 0,71
m. veneto da 1000 passi ossia 5000 pied. veneti =
leg. ted. da 15 0,24, m. austr. 0,24 chilom. 1,78 geogr. 0,96, com 1,41

ioni
li detto
e legali

Lib. gross. ven. 209 onc. 8. = 100 Kilogr.
" sott. - - - - = 100 "
" gross. 92 di Treviso = 100 grosse di Venezia
onc. gross. 10 1/2 di " = 1 lib. gross. Veneta
13 onc. gross. ven. = 1 lib. gross. di Treviso
~~inf~~ Misura d'olio di Venezia = migliajo di lib. 1000 ma del peso di lib. 1200 = ~~differenti~~ suddiviso in in 40 mini di cui ciascuno = ~~40~~ 25 lib. ma in peso lib. gross. 30 onc. 3.

~~Treviso lib. grossa = chilogr. 0,3167486~~
~~1 chilogram = lib. gross. Triv. 0,~~

Mass di Vienna ~~...~~ = 8 onc = 16 loth = 64 dram. = chilogr. 0,2807
Pfund. = 4 quarti = 16 onc. = 32 loth = 128 dram = " 0,560011
Metzen = litri 61,499
Vien Eimer. " 58,015
Fuss = metri 0,3161
Klafter. " 0,7792
Miglio di posta di 4000 Klaft = chilom. 7,586436
" di mare = " 1,851851

Venezia = Mirro d'olio = litri 15,238
miglio = chilom. 1,83418 - dizion. invece 1,738 67

Franc. Lega di mare da 20 al grado = chilom. 5,5555
" di ~~posta~~ di 25 " = 4,4444

Inghil. Yard = 3 piedi = metri 0,914383
Fathom = 2 yard.
Miglio = chilom. 1,864120.

Russia Werst = chilom. 1,067130
Napoli miglio = " 1,845690
Roma miglio = " 1,489417

Grecia ant. Stadio olimpico chilom 0,184955
Rom. ant. Miglio = 1000 passi 1,48120

Promptuario del Valore delle Monete correnti. 1840.

Paese	Natura	Denominazione	Titolo	Peso in grammi	Valore Plateale Austr. L.	Valore Plateale Venet. L.	Valore a Tariffa Austr. L.	Osservazioni
Impero Austriaco	Oro	Zecchino doppio	0,986	6,982	28.	49	27.	Monete Legali dello Stato
		" semplice ossia Ongaro	.	3,491	14.	24:10	13 50	
		Sovrana antica	0,918	11,112	42.	73:10	40.	
		" - mezza		5,556	21.	36:15	20:	
		Sovrana nuova	0,900	11,332	42.	73.10	40.	
		" mezza		5,666	21.	36:15	20:	
	Argento	Tallero austo ed altri di Convenzione	0,833	28,050	6.	10:10	6:	
		" mezzo ossia Fiorino			3.	5, 5	3:	
		Scudo delle Corone o Crocione	0,872	29,519	6.75	11.16	6:60	
		" mezzo			3.37	5:18	3:30	
		" quarto			1.68	2:19	1:65	
		Scudo Lombardo Veneto	0,900	25,985	6.	10:10	6.	
		" mezzo	"	12,997	3.	5: 5	3:	
		Pezzo da 20 Carantani o Svanzica Vecchia	0,583	6,09.	1.	1.15	1.	
		Lira Austriaca ossia Svanzica nuova	0,900	4,331	1.	1.15	1:	
		" mezza	"	2,165	-:50	-:17	-:50	
		" quarto	0,600	1,082	-:25	-.8	-:25	
Baviera	o.	Zecchino	0,986	3,4..	14.	24:10	13:40	
	a.	Crocione delle spade	0,865	29,424	6.75	11.16	6:60	
Bologna	o.	Doppia o Fiorella	0,910	5,469	20.57	36.	19:40	
	o.	" mezza	"		10.28	18.	9:70	
	o.	Zecchino	0,996	3,47	14.	24.10	13:20	
	o.	" mezzo	"		7.	12.5	6.60	
	a.	Scudo della Madonna	0,917	29,10			6:17	Parificate alle legali
	a.	" di 10 Paoli	0,906	26,418	6.14	10.15	6:11	
Francia	o.	Pezzo di 40 Franchi o Lire Ital.	0,900	12903	48.	84	45:50	
Regno d'Italia	o.	" di 20	"	6,452	24	42	22:75	
Parma	o.	Luigi doppio dal 1785 in avanti	0,899	15,244	56	98	53:55	
e Stato Sardo	o.	" semplice	0,899	7,622	28	49	26:75	
	a	Pezzo da 5 Franchi o Lire Ital.	0,900	25,000	5.85	10.5	5:74	
	a	" da 2. " "	.	10.	2.35	4.	2:29	
	a	" da 1. " "	"	5.	1.17	2	1:14	
	a	" da 3/4 " "	"		0,88	1.10	-:86	
	a	" da 1/2 " "	.	2,5	0,58	1	-:57	
	a	" da 1/4 " "	.	1,25	0,29	-10	-:28	

Paese	Natura	Denominazione	Titolo	Peso in grammi	Valore: Plateale L. Austr.	Plateale L. Venet.	a Tariffa L. austr.	Osservazioni
Firenze	o.	Zecchino o Gigliato e mezzo in prop.	0,998	3,491	14.–	24.10	13:60	
	a.	Francescone o Pijj	0,913	27,230	6.32	11.8	6:30	
Genova	o.	Doppia	0,910	25,193	95.43	166:	89:75	
	o.	" mezza	"	12,596	47.71	83		
	o.	" quarto	"	6,298	23.85	41.10		
	a.	Scudo nuovo	0,889	33,334	–	–	7.45	
Milano	o.	Doppia	0,910	6,283	–	–	22:40	
	o.	Zecchino	0,993	3,491	14.	24:10	13:60	
	a.	Scudo	0,890	23,133	5.26	9. 4	5:29	
	a.	" mezzo	0,896	11,50	–	–	2:32	
Parma	o.	Doppia	0,875	7,098	24.57	43:	24:60	
	a.	Ducato	0,986	25,602	5.86	10.5	5:77	
Stato Sardo	o.	Doppia del 1787 e antecedenti	0,906	9,134	33.71	59.	32:20	
	o.	Pezzo da 80 Lire		25,806	96.	168	91:	Parificata alle legali austr.
	a.	Scudo vecchio anter. al 1816	0,906	33,139	8	14.	8:	
Roma	o.	Doppia o Romana	0,910	5,469	20.57	36:	19:40	
	o.	" mezza		"	10.28	18		
	o	Zecchino	0,996	3,417	14.	24.10	13:20	
	o	" mezzo	"		7.	12:5	–	
	a.	Scudo di 10 Paoli	0,906	26,418	–		6:11	
Modena	a	Scudo di Francesco III	0,861	27,793	–		6:37	
	a.	" di Ercole III dal 1782 in poi	0,910	27,693		–	6:43	
Spagna	a.	Pezzo o Colonnato vecchio e nuovo	0,896	26,923	6.29	11.	6:15	
Venezia	a.	Ducatone o Scudo della Croce	0,948	31,620			7:65	
		Giustina	0,948	27,486	–	–	6.73	
Roma	o	Pistola di Pio VI e Pio VII	0,906	5,47	–	–	17'28	
		" mezza "	0,911	2,66			8:64	
	o	Zecchino 1709 Clemente XIV in poi	0,944	3,40	–	–	11:80	

Paese	Natura	Denominazione	Titolo	Peso in gram.	Valore Nominale Austr. L.	Venete L.	Franchi	Osservazioni
Venezia	o.	Zecchino	0,996	3,490	14.	24.10	12.25	
Prussia	o	Federico del 1778 e 1800	0899	6,350			20.5:	
Francia	a.	Scudo da Lire e Tornesi	0,900	29,478			5.80	
Svizzera	a	Pezzo da 4 franchi 1799. 1801 1803	0,903	29.3.8			6.	
Venezia	a	Ducato	0,819	22,624	4.79	8.3	4.18	
Inghilterra	o	Ghinea di 21 Scellini prima del 1816	0,915	8,34			26.47	
"	o	Sovrana o Lira Sterlina dopo il 1816 di 20 scellini	0,915	7,97			25.20	
"	a	Corona vecchia di 5 Scellini vecchi	0,920	30,			6.18	
"	a	Corona nuova di 5 Scell. nuovi	0,920	28,27			5.80	
"	a	Scellino nuovo di 12 pence					1.16	
"	a	Scudo di banca detto Dollaro Inglese	0892	26,92			5.41	
Spagna	o	Quadruplo di doppia o doblone prima del 1772.	0,909	26,98			85.42	
"	o	Doppia id.	0,909	13,49			21.36	
"	o	Doblone ~~dal~~ 1772 al 1785	0,893	26,98			83.93	
"	o	Doppia id					20.98	
"	o	Quadrupla dopo il 1786					81.51	
"	o	Doppia id					40.75	
"	a	Reale d'argento 1721					0,51	
"	a	Piastra del 1772	0896	26,98			5.43	
Russia	o	Ducato del 1796					11.86	
"	o	Imperiale del 1801					40.56	
"	p	Pezzo di platina del 1830					24.	
"	a	Rublo 1805					4	
"	a	Pezzo di 20 Copechi 1801					0.21	
Napoli	o	Pezzo di 6 Ducati del 1752	0,871	8,76			26.38	
"	o	Zecchino del 1762					8.86	
"	a	Ducato vecchio					4.38	
"	a	Ducato di 10 Carlini del 1818					4.25	
Firenze	o	Ruspone del Regno d'Etruria					35.90	
Stati uniti d'America	o	Aquila di 10 Dollari o uniti	0,913	17,48			55.21	
"	a	Dollaro	0,875	26,93			5.37	
Austria	c	Fiorino in carta			1.17	2.1	1.03	

1 chilogramma d' oro puro vale fr 3444 4/9

" argento puro = " 218 8/9

rapp. oro 1 : arg. 15 1/2

chilogr. d'argento tit 0,9 vale 200 fr.

d'oro " " 3100

100 fr. in argento = 1/2 chilogram.

8 da 5 fr. in linea = circa 3 decimetri

27 = 1 metro

Pezzo da 20 fr. pesa grammi 6,45161 – ossia oro puro grammi 5,80645 9

95 da 20 · 077 da 40 in linea = 2 metri

Ingh. Sovrana d'oro tit 915 valore fr. 25,20

allemagne.

4 da 5 fr. pesa ettogram. 1

200 da 5 fr. pesa chilogr. 5

propor. in Francia oro all argento " 15 1/2 a 1

oro al rame " 620 " a 1

argento al rame 40 a 1

di soldi 20, di 240 piccoli

Lira di Venezia = fr. 0,512

Soldo di 12 picc. " 0,0256

Lira di Milano di 20 soldi di 240 denari = fr. 0,768

Scudo di 6 lire fr. 4,608

Bologna Scudo di 5 lire = 10 paoli = 100 bajocchi = 500 quattrini = fr. 5,5208

Lira = 2 paoli = fr. 1,1041

Paolo = 10 bajocchi, 0,5520

Firenze

Scudo di 7 lire di 140 soldi di 1680 denari = fr. 5,88

Lira di 20 soldi = 240 denari = fr 0,84

Soldo di 12 denari = fr 0,0420

Roma Scudo di 10 paoli di 100 bajocchi = fr. 5,39
Paolo di 10 bajocchi = fr 0,5390
Bajocco = fr 0,0539

Napoli ducato di 2 patacche di 5 tari di 10 carlini di 100 grana = fr. 4,16
Patacca di tari 2½ = carlini 5 grani 50 = fr. 2,08
Tari di 2 carlini di grana 20 = fr. 0,932
Carlino di 10 grana = fr 0,416
Grano = fr. 0,0416

Londra Corona di 5 scellini = 60 pence = 240 farthings = fr. 6,16
Scellino di 12 pence di 48 farthing = fr. 1,232
Penne di 4 farthing = fr. 0,1027
Farthing = fr. 0,0257

Pietroburgo Rublo di 100 Kopecks = fr. 4,00
Kopeck = fr. 0,04

Monete Lombardo venete – diametro – millim

	25
Sovrana	20
½	38
Scudo	30
½	22
Lira	18
½	16
¼	24
Soldo	22
3 cent.	18
centes.	

Oncia d'oro purissimo vale = fr. 343,444 | 1812
" argento " = " 21,888

Titolo per l'oro 920 millés. = carati 22
840 " 20
750 " 18
argento 950 " Denari 11 gr. 6,
per maniglie 800 906 " " 9 , 14

Prezzo med. dello Zecchino Veneto – 563 Altissimo e definito da Zanon

			ambo	
da 1251 a 1300	Ven. à	3.1	1.74	1.74 dal 1200
1301 a 1350	"	3.4	1.83	1.95 — 1300
1351 a 1400	"	3.12	2.08	3.16 — 1400
1401 a 1450	"	4.18	2.79	
1451 a 1500	"	6.4	3.54	4.51 — 1500
1501 a 1550	"	6.19	3.96	
1551 a 1600	"	8.14	5.06	9.02 — 1600
1601 a 1650	"	13.–	7.42	
1651 a 1700	"	18.12	10.63	11.85 — 1700
1701 a 1750	"	19.10	11.14	
1751 a 1800	"	22 –	12.57	13.28 — 1800 a 1843
1801 a 1842	"	23:5	13.28	14.00 – 1844

~~1801 a 1843~~

XXVII

13

2730,00 | 1.13
195
– 780
– 8
970

14

195
14
780
195
2730

1.95. 195 : 14

a

v

L

J

T

Om

Sol

per manighi 800 906 " " 9 . 16

N.

GOVERNO PROVVISORIO DI VENEZIA

OSPITALE MILITARE AI TOLENTINI

Venezia li 184

XXVII
12

N° 520
c. 564-573

[illegible]

Delle Monete Friulane: estratti da Liruti e de' Rubeis.

Note sulle

XXVII 12 564

denaro aquil. d'argento fud. in 14 piccoli
peso med. 5 carati, titolo med. 9 decimi
di fino - Ragguaglio attuale circa cent. …
2… o soldi Veneti 10.- franchi - cent. 25
(Doppo era un denaro doppio - …)
La Lira di denari ne conteneva 20
di soldi pur 20, ma un soldo
costando di 12 piccoli era inferiore alla
precedente di piccoli 1/10 e chiamavasi
anche Lira di Piccoli, perciò 1/7 minore.

La Marca di denari = 160 denari
di soldi = 160 soldi, ma
sempre un settimo minore come le lire
Il quarto di una Marca dicevasi fertone
Marca ad us. Curie = 16 Zecchini
Marca di denari = Austr. L 46.40 = Ven. L 81.4
~~franchi 40.—~~
~~Marca di soldi franchi 34.81~~

…ensis Novembris
…vos dedit Brisino
…m super quibus
Vicentia Sanctum
…icandum certos de
…tos in quadam rotta
…ederunt Premiis
… quando captum
…quatuor pro quolibet
…ne Deputatorum -
fol. XLviij

…om. d. Udine

…, expendidit, (il Camerario)
dominorum Capitanei et Consilii
… Toppo ducatos aureos quinquaginta pro damno

XXVII
12

570

566

XVII
12

Note false

XXVII
12

565

1385 -

Item dicta die, videlicet decimonono mensis Novembris predicti (il Camerario) expendidit quos dedit Brisino de Toppo pro naulo duorum equorum super quibus equitavit filius Magistri Jacobi de Vicentia Sanctum Danielem cum uno famulo ad mediandum certos de loco predicto Sancti Danielis vulneratos in quadam rotta quam predicti de Sancto Daniele dederunt Inimicis de Spegnimbergo in Villa de Vidulis quando captum fuit Hermannus Blego - solidos vigintiquatuor pro quolibet equo. Et hoc de deliberatione Quinque Deputatorum - capit. solidos - quadraginta octo. - - - - fol. - XLviij

Vol. IX - Quaderni dei Camerari del Com. di Udine pag. 15. t°. - presso me -

1386

= Item die decimoseptimo mensis Januarii, expendidit (il Camerario) quos dedit deliberatione Dominorum Capitanei et Consilii Brisino de Toppo ducatos aureos quinquaginta pro damno

duorum equorum, quos retinebat et retinet Domina Andreola de Cucanea; et cum in pleno Consilio comissum fuit Ser Calupo Bomberi et Girardo Ser Pulti ut determinare deberent super damno et naulo duorum equorum; et determinatum et stimatum fuit quod dictus Brisinus habere debebat quinquaginta ducatos, videlicet triginta octo pro equis, et duodecim pro naulo, capturi de bonis dicte Domine, et omnia suprascripta sunt manu Jacobi notarii de Carnea. Et hic notandum est quod ducatus expenditur ad summam medie Marche solidorum et solidos decem — Capit in solidis Marche solidorum viginti octo et solidos viginti.—

(Quaderni dei Camerari del Com. di Udine tom. IX. p. 36
presso me.)

La Marca di soldi = soldi 160 = equivalente circa adesso a L. 38.40
Soldo di piccoli 12 " " 0,24
Il Ducato d'oro è lo Zecchino Veneto.—

XXVII
12

570

566

XVII
12

« Note sulle

« Monte Giulano »

567

Limiti della ~~moneta~~ friulana.

Coniarono i Patriarchi —

1. Soldi d'argento detti friulani e quelli di Aquileja Soldi piccoli Veronesi, ognuno dei quali dividevasi in 12 piccoli —
2. Danari Aquilejesi ~~...~~ di 12 piccoli eguali ai Piccoli Veronesi

Lire l'unità monetaria friulana può considerarsi il Denaro d'argento ~~il ... ...~~ che conteneva quasi ~~d'argento al titolo~~ metà di lega — I piccoli poi ~~non cont.~~ di rame ~~non~~ contenevano che ... d'argento

Eravi il Grosso che ~~pesava~~ valeva due danari e pesava 11 carati — era la moneta maggiore.

Ogni Pat. faceva coniare monete col ~~pro~~ proprio impronto.

— Si coniò moneta in Aquileja durante il Basso Impero

— Il Pat. d'Aquileja fu il primo a coniar moneta in Italia, tranne le zecche degli Imperatori e Re —

1028 Corrado il Salico lo concesse a Popone onde coniasse a Aquileja moneta di puro argento — Soldi argentei aquilejesi e friulani e danaro aquil. = a 12 ~~soldi~~ piccoli ~~i soldi erano eguali a veronesi, i danari ca~~

— Le zecche furono in Aquileja e Udine

Mancano monete dei Pat. da Popone in poi.

— Quelle di Wolchero sono le prime che si hanno — pesano carati 6.

— Bertoldo carat. 3½ — in una avvi castello con le torri forse Udine — e invece del Pontif. ha veste secolare

— Greg. Montelongo carat. 3½

— Raimondo Torriano id

— L'ultima di Lod. Tech. pesa carati 3

~~Zanmerola antichità d'Isidoro~~ Peso di Marco Veneto

Il denaro aquilejese d'argento in peso andò degradando da carati 7 a 3 1/4

La Lira di denari moneta ideale ne comprendeva 20 ~~denari~~

Il Soldo aquilejese degradò in peso da carati 6 a 2 3/4

La lira di soldi ne conteneva 20 ~~soldi~~ –

Quindi eravi la lira di denari, e la lira di soldi.

Il fertone di danari ne comprendeva 40 e così dicasi del ~~fertone~~ di Soldi.

Era una doppia lira –

La Marca di denari aquilejesi ne comprendeva 160 così pure quella di Soldi

La Marca ~~ag~~ di danari aquilejesi ad usum curiae comprendeva 800 denari

568

Portano i danari aquil. ~~ordinariamente~~ impruntato nel diritto un Prelato ~~mitrato~~ sedente vestito in pontificale con l'altro pastorale nella destra e un libro nella sinistra ovvero l'effigie di S. Ermacora e intorno le parole aquilegia P. = o il nome del Pat. che le fece battere

nel reverso un frontone di tempio con cupola ~~con~~ ~~la~~ torri ovvero un castello ~~~~ ~~nella un [illegible]~~ e intorno Civitas aquilegia e talune l'aquila in piedi con ali aperte

scudo gigliato stemma d'aquileja e del ducato

Volchero 1204 - plana Carint. [illegible] ovvero Scintano ovvero ~~la~~ l'arma gentilizia del Patriarca veronesi

22.10

Natura di monete reali

Pinoli di rame, di lega con 1/8 di argento a d'argento fino

Soldi che infatto non si possono distinguere dal Danaro altrimenti valessero ~~a circa~~ soldi 12 pinoli mentre il Danaro ne valeva 14

quanto denominavasi Danaro aquilejese e Grisachense o Frisacio, dal friggere del metallo nella fusione

Grossi o danaro doppio di 28 pinoli

mon. Ideali o di conto mondo

Lira di Soldi - conteneva 20 soldi

" di Denari 20 denari - e maggiore di 1/4 dell'altra.

Dicevansi Lire di pinoli Veronesi d'argento

Marca £ di Denari = denari 160 3
= soldi = soldi 160

peso = Lire 8 - d'una o d'altra specie = danari ovvero soldi 160

Fertone = due Lire o d'una o d'altra specie = 1/4 di Marca

base del vocabolo teutonico ~~[illegible]~~ forth quarto -

~~Marca ad usum~~ Curie

La Marca ~~in~~ di argento in origine di 160 danari quali equivaleva al peso d'un marco d'argento, in seguito andò sempre più degradando in peso e titolo dei denari che la componevano

Pare che il soldo fosse moneta analoga alla Veronese, il danaro fosse proprio ~~dei~~ del Friuli – ma si coniassero entrambi in Friuli

I ~~primi~~ Marca di denari = Pinchi 2200

soldi = Pinchi 1900

e quindi le seconde 1/4 minore della prima

Marca ad usum Curie, così detta perchè propria della ~~Corte~~ Camera Patriarcale che esplorava con essa i suoi redditi – ~~Era~~ si rappresentava piuttosto una rendita che una moneta equivaleva ~~...~~ a Zecchini Veneti 12½ o presso a poco 3 marche di denari argentei = 800 denari –

Componevasi però la più del reddito di

Frumento St. 6.
avena " 6
Miglio " 6
Vino Conzi 4
Danari 24
Galline con ova N.° 4
Sorgorosso St. 1.

Il denaro ad usum Curie valeva 8 analogamente 3 denari d'argento

10
8
128|0
64

023
100
000
138
023
036,8|0 una marca di denari
18 vale oggi circa Ven. L. 10.
9
63

2. 569.

In quanto al valore corrispondente coll' odierno delle monete aquil. – convien dividerle in 5 epoche

1 dal 1028 al 1420. – in cui furono soppresse

2 dal 1028 al ~~1121~~ 1218 il denaro da 4 carati si ridusse a 6

~~da 1122 a 1200~~

3 1218 a 1334 – da car. 5½ a 5

4 da 1335 a 1387 car 4½ a 5

5 1388 a 1420 da 3 a 2½

media del denaro 7
2 7/4

Carat. 5.
9 7/4
4 7/4

In quanto al titolo da fino argento che formava la moneta della prima andò sempre più alterandosi talchè nella epoca ultima conteneva. d' ~~argento~~ di fino

Carati
Julian. 1276. Formento st. 1. denari 20 e poi fino a 30
Ant. 1382 „ „ 58.
1389. Vino Conzo 1. sold. 48

Nei tre secoli precedenti alla scoperta d' america uno staio di grano si vendè colla nona parte del marco d' argento
Perciò i metalli d' america diminuirono il valore dell' argento da 4 a 1.

veronesi
22.10
mondo
e
13

Il Napoleone d'argento vendendosi L. it. 5, 85 e pesando grammi 25 pari a Caratti 121 ne deriva che oggi un caratto d'argento al titolo di 0,9 di fino vendesi centesimi 48 circa —

Quelle della prima epoca valsero sarebbero aust. £. 3.12 a £. 2.88 che quadruplicato dà il valore del Denaro a quell'epoca a £ 12,48, ragione per cui puddi vedersi comodamente in 14 piccoli ciascuno dei quali valeva circa Cent. 89 ed ora ne varrebbe il quarto. —

In media può intendersi il Danaro al peso di Carat. 5 — e perciò ora del valore d'aust. £. 2,40 ed allora di £. 8. e quindi [illegible] corrisponderebbe ora aust. £. 160, e quindi la lira di danari aust. £. 1288, il Centone e la Marca ad aust. £. 6400

e allora e un piccolo

valore che in allora era forse quadruplicato.

De Nummis Patriarcar. Aquilejens. Dissert. P. Bernard M. De Rubeis – Venet. Pasquali in 8. 1747

1028. Corrado Imp. ~~[illegible]~~ autorizza Popone Pat. a coniare moneta nella Città d' Aquileja

La serie delle monete aquilejese si ha completa da Volchero fino a Lodovico di Tech.

Una Marca = Denari aquilejese 160 – Dicevasi Marca denariorum o solidorum

Fosto e Festone = Marca 1/4 o denari 40

Un denaro o Frisacheuse e Frisacio = Picoli 14 veronesi

Un solido, o soldo (che non era aquilejese) = Picoli 12 veronesi

~~Un Frisacheuse = Picoli 14 veronesi~~

Fontanini e Rubeis vogliono che un denaro equivalga ~~a sei~~ da sei a sette soldi Veneti essendo il valore dello Zecchino d'oro veneto £. Ven. 22.10

Più ~~[illegible]~~ fine e pesante le monete di Volchero Bertoldo Gregorio Raimondo Pietro e Ottobono, più leggere e impure quelle di Nicolò Lodovico e Marquardo – ~~Le altre~~

Impurissime quelle degli ultimi Patriarchi

La Marca ad usum Curie ~~[illegible]~~ mon. convenzionale = ~~12~~ Zecchini in 13 ossia = Marche di denari 5 –

Valore d'un denaro Cent. 23

~~D'una~~ una

essendo lo Zecchino Ven. ad Ant. £. 13.50 –

XXVII 573
12 1386

Cantù Epoca IX 572

XXVII/12 Le monet. repub. conservarono il metodo di monetaz. e denominaz. dei tempi di Carlo M. -

Soldo e lira erano ideali - denaro era reale moneta

~~[illegible]~~ nel 935 - il [illegible] denaro pesava gr. 23 9/11 ~~[illegible]~~ ~~[illegible] 1/2~~

C. Magno - ~~[illegible]~~ informò prescrisse la lira d'argento fosse di 20 soldi e il soldo non fosse più di 40 denari come sotto la legge salica, ma di 12.

Una lira d'argento - 78 lire d'oggi circa

XXVII 573

12 1386

Mozza Marca = un ducato
d' oro, o zecchino

D. coll. Pirona

Fermentato Regio Trento

600 Joseph. Ebr. lib. 16. c. 8.

(8)

XII

N. 520
c. 574-626

Note geografiche e
Note storiche tratte
da varii autori, relative al Friuli

Joseph. Ebr. lib. 16. c. 8. –

" ... ... Grado ad ... aumento

– Scutorum Verona, Loricarum Mantua, Sagittarum Concordia. – Panirol. Not. Imp. Occid.

– Hinc pete recte vias, ubi Julia tenditur Alpes
Altius assurgens, et mons in nubila ~~...~~ pergit:
Inde foro Juli de nomine Principis ~~...~~, osci
Per rupes Osope tuas, qua labitur undis,
Et super instat aquis ~~Reuniatelica montis~~. Reunia Citiavanti
Hinc Venetum saltus campestria perge per arva,
Sub montana quidem castella per ardua tendens,
Aut Aquilejensem si forte accesseris urbem ec – Venant. Fortun. In Vita di S. Martino promessa dalla
indicando al suo libro la via che deve seguire

– Quod Julius Cesar negotiationis causa forum ibi statuerit. – Paolo Diac. lib. III

– Aquileja colonia. Carnorum hec regio – Plinio, lib. 16

– Sita est Aquileja extra Venetorum fines. – Strab. lib. IV

– Ingens urbis magnitudo, Italie emporium (aquil.) Herodian lib. 8 – civitas predives.
– Procop. de Bell. Goth. lib. 1.

– Belen vocant indigene, magnaque religione colunt. Herodot. lib. 8

– Habet is locus auri lavacra et fecturas ferri preclaras Strab. lib 4.

– Supra Aquileja habitant Carni. Noricorum sunt etiam Taurisci: horum omnium incursionibus crebris finem posuit estate una Tiberius, et Drusus frater ejus – Strabo lib 4

– Sub Julio et Octaviano Cesaribus per alpes Julias iter factum est.
Sext. Ruf. Brev c. 7.

– (Antenor) Illiricos penetrare sinus, atque intima tutus
Regna Liburnorum et fontes superare Timavi ec – Virgilio

– Et tu Ledeo felix Aquileja Timavo,

– Hic ubi septenas Cyllarus bibit aquas. – Martial

– Viam publicam stratam Ungarorum appellant. Privileg. Ottoni Imp. ad Rodoald. Patr. an. 967 – Ughell. Tom. V

– Per stratam que antiquitus facta fuerat per mare P. Diac. lib. 5 c. 17. (Grado)

– Erode ucise augusto in aquileja. – Joseph. Ebr. de Bell. Judaic. lib. 6.

– Venetiæ paucas oppida Gothis superarent, non maritima Romani, cetera Franchi tenebant – Procop. De Bel. Got. l. 4.

– Moseja fuit olim circa oppidum Venzonem. Cluver. p. 300

via Pontebbana, aperta dagli ottoni, dachè ottone III nel 27 apr. 1001 accordò agli abat. del Friuli franchigia del dazio che i gabellieri esigevano per Clausam dei aventino transeuntibus. – Istituzio opera intorno alle notiz. di Gemona p. 371 – Primo documento che la

ubi antenorii dispergitur unda Timavi – Lucan. Pharsal. lib. VII

Unviar

D'une sbrinzie di fuéis e di scarnòss,
Battint i dinç, e duquant intapossât,
Cul so bièl sortimènt di dòis e tòs,
Da nef e da zilugne compagnât,
Tirât da duç i vinç par cambiature
Unviâr l'è cà, l'ingrizignîs nature. – Zorutti

600 (8)

XII / 1

Joseph. Ebr. lib 16. c. 8 -
sulla visita di Erode ad augusto
[illegible] . in aquileja

[illegible] 591
Itin. Geogr. ant. XIV Carniola - Krain - Monti considerevoli Katemberg
quasi del tutto isolato, Loibel alto ecto
qui, ha strada
vetta, ci vi è
Carniola; Kumberg
tasi, il Birnbau-
te Pyrn e Bym
chiamato Alpes
Carnicae i de
monti boscati
o s'estende per
il Karnas; il
alto di tutta
mberg e Vapeterno
iniere di ferro
stre sull'influente
a Sich Maddalena
rio di Gottschach

Carniola, fertile

d. gran parte
nati dai Tedeschi
Wenden o Vandali, circa 30,000 Tedeschi
Cristianesimo ivi predicato dopo la metà
del secolo VIII
fu la Carniola abitata anticamente

~~234~~ 237 [illegible]
altempi. La patria del Friuli des-
XIV critta ed illustrata. Venezia 1753.
p. 11. VIII parla di Venzone e
dice Meso, invece di Mels. 575
Palladio Henrico
" Francesco
Viviani Caporali di Gesù pag. 70
Lionfrio Lettere - vedi a Rumford
Tenfrac. Bullet. de med. N. 2.
febbrajo 1828. p. 189. e lo stesso
N. 3 1828. p. 293. sulle
mummie.
Calogerà Opuscoli filologici.
Zanon. Vol. VII

230

Bullet. Ferussac. Sc. naturelles. 1827. T. X
p. 32.
M. Necker. alla Società di storia naturale di Ginevra. a fait un rapport sur ses voyages en Carniole et en Carinthie. Les cailloux roulés au pied sud des alpes, depuis Turin jusque au Tagliamento, ne se rencontrent qu' au débouché des vallées transversales, dont le faite atteint la région primitive des alpes. Il a fait observer les changemens de direction des couches de la partie septentrionale du Frioul.-

1. cit. p. 52.   576

M. Boué donne une idée de la succession de toutes les roches secondaires dans les alpes Italiennes, si bien decrites par M. Marschini; il indique la craie dure, depuis Udine jusque au lac de Como –

Il piano del Cansiglio attesa 940 metr.

Nero lucido per stivali (231)

Si prendono 20 oncie di gesso finissimo polv. passato per velo e 5 oncie di nero fumo, e se ne fà una pasta mediante un'acqua molto glutinosa, come sarebbe un denso decotto di riso o di frumento; vi si aggiunge un'oncia d'olio d'oliva incorporandovelo esattamente mediante l'agitazione,

Questa pasta stemperata nell'aceto si stende con una spugna sul cuojo, quindi asciugato che sia alcun poco, col leggier fregamento di una spazzola acquista molta lucentezza. Riesce migliore aggiungendovi dello zucchero di bassa qua=lità o del sugo di liquirizia. È da notarsi che quando siansi tinti alcuni giorni di seguito le scarpe o stivali non fa sempre bisogno di ciò rinnovare onde rendeli lucenti, ma levatogli il fango con una spazzola grossa e bagnati leggermente, se si fregano coll'altra allora riac=quistano il lucido primiero. —

232) Bruciando su una carta un mucchietto di polvere buona fà uno scoppio con fumo bianco e chiaro lasciando sulla carta una macchia rotonda bigia e e cattiva fà una macchia nera e la carta bruciata.

233) Se si vuol sapere quanto la lib. di Vienna faccia in lib. nuove di Prussia trovasi nella 4a colonna che la lib. mercantile di Vienna pesa 0,56001 kil. e quella di Prussia 0,467711. Dividendo il primo valore pel secondo cioè l'unità di peso da ricercarsi per l'unità che si cerca si ottiene in quoziente 1,19734 lib di Prussia pel peso equivalente alla lib di

di Vienna. Si può operando in tal guisa paragonare già di esse tutte quante le altre misure, dicesi lo stesso per le monete. Questi calcoli si trovano fatti nelle tavole di Lohmann.

In Inghilterra 4 farthings = 1 penny; 12 pence = 1 scelling e 20 scellini = 1 lira sterlina la quale dopo il 1816 vale fr. 25,24

Lo scellino quindi presso poco equivale al franco

a Baden lib. di Spezieria 0,35778 Kil
in Baviera lib farmaceut 0,36 Kil.
in Norimberga che è la Libb. quasi impiegata in tutta l'Allemagna = 0,357854 Kil
in Londra dopo il 1824 lib troy = 0,373095 troy
in Norvegia lib di farmacia = 0,498071 Kil

578

Roma lib. = 12 once = 288 denari o scrupoli = 0339070 Kil.

" Barile di vino = 32 boccali = 128 foglitte = litri 58,3416

Bologna lib. 0,362132 Kil

In Francia Moggio di vino = 36 septieri = 144 quarti = 288 pinte = ettolitri 2,68

Pinta = 2 chopines = 4 mezzi septieri = 8 poissons = litri 0,931318

Francfort. lib. di Spezieria divisa come Vienna = 0,357818 Kil

Hannover lib. di Spezieria · 0,356748 Kil

Lucca lib 0,33214 Kil

Modena lib 0,3193 Kil in 12 onc. = 192 ferlini ...

Parma lib. 0,32644 Kil in 12 onc. = 288 denari = 6912 grani

Prussia lib. 0,357569 Kil

~~Roma~~ Stati Sardi lib di speziera = 12 oncie - 96 dramme
= 288 scrupoli = 5760 grani = 0,307307 Kil

Napoli lib. di 12 once = 0,320773

Palermo lib siciliana di 12 once = 0,317593

Toscana lib = 12 once = 288 denari = 96 dramme
= 6912 grani = 0,339542 Kil.

1 Dramma peso di speziere = 1/8 d'oncia
= 3 denari = 9 scrupoli = per le materie
secche. litri 0,003534

Barile di vino = 20 fiaschi = 80 mezzette =
litr. 45,584

Lib di Ferrara = gram. 345,4

579

- Memoria sui terreni Zoolitici delle Prov. Venete. di Catullo. Vedi Giorn. di Fisica aprile e Giugno 1823.
- Supplemento alla stessa memoria. — Vedi Giorn. di fisica Chimica Dicembre 1823.
- Itinerario d'un'escursione nel Cadorino e nella Carnia. di Catullo. con aggiunte tratte dai scritti di Fortis. Vedi Giorn. Fis. Chim. Decemb. 1823. pag. 505. - e Lemperi. Geologico T. I. pag. 223
- Maggi - Pancati frammenti di lettere sulla Geologia dei Stati Veneti inserite nell' Appendice della Gazetta Privilegiata di Venezia dall' 8 febb.o al 18 agosto 1823 supplimenti dei N.i 32 39. 94. 185. e nell'append.

Del N.° 58.

– Sulle montagne Zoolitifere delle Pr. Venete Continuaz.e di Catullo. Ved. Giorn. Fisi. Chim. maggio e Giugno 1824. Bullet. Geog. T. IV p. 314.

Feltre è 204. tese sopra Venezia. Odoardi il collo di Luna 1037. tese

– Sull' Alpi della Carintia di M. De Bouch. Lettera a M. De Leonhard. – Bull. Geolog. T. V. 1825. pg. 15. –

– Sulle roccie contenute nel grès rosso e nella pietra calcare alpina dell' antico Bellunese di Catullo Vedi Giorn. Fis. Chim. maggio aprile 1824

p. 81. e Bull. Geol. t. V. p. 187.

Carta geognostica dell'Allemagna e paesi limitrofi pubblicata da Simon Schropp. e comp. Berlino 1826. – dicesi di De Buch. in 4 fascicoli. I primo contiene Monaco Salisburgo, Milano e Trieste

— Osservazioni geognostiche che proponsi fare lungo la strada da Napoli a Vienna attraversando lo Stato Romano, la Toscana, lo Stato Veneto, la Carintia, la Stiria e l'Austria. di Leopoldo Pilla. Napoli pel Tramater. 1834. in 8°.–

Capodagli – pag. 141. (234)

La famiglia di Toppo venne dal R.o di Napoli prima del 1200, dell'istesso ceppo di quella da Ragogna.

Nel 1286 Brisse di Toppo fu' Vescovo di Trieste e difese Trieste contro i Veneziani –

Nel 1337. Brisino F.o figliuolo di Sandolfo Conduttiere di gente d'armi sotto il Pat.a Bertrando, prese nella battaglia sotto Braulins, le bandiere Goriziane, che furono dal Pat.a appese nel duomo d'Udine, e in ricompensa gli donò molte poderi in Buia ed Osoppo allora posseduti detta famiglia

Quel Guglielmo che vendette il feudo di Venzone è il lo stipite dei Colloredi

Pare che questo signore vendesse al Co. di Gorizia prima, poi al Duca di Carintia Venzone, contro l'assenso Patriarcale, il che sarebbe confermato da quella legge di Bertrando

Furono fatti i Toppo cittadini Udinesi nel 1326. Cron. Monticoli

Furono eretti nel 1400 il campanile di S. Cristof.° S. Lucia e Vigna

1520 fu compiuta la fabbrica del castello verso ponente

1521. Pellegrino dipinse le portelle dell' organo Duom

per Inc. 200

Belloni vit. Patriarch. Aquil.
Bertrandus P. „Praesul instructa acie in medium procedens, ad Braulinum pugna inita, copias Goritiani fudit, ac dissipavit, haud parva strage Braulinum ipsius Goritiani oppidum latrociniis infame captum e vestigio funditus evertit. Vexilla ex hostibus rapta, victoriae monumentum insigne, Utinensi Basilicae consecravit.

Cod.^e degli atti di Bertrando. 582

1343. 26 aprile. Origin.e investitura a Grifino di Toppo di messo Nivardo in agello ~~che fù~~ in feudo habitantie che fù spontaneamente rinunziato da ~~Gherardo di Cucagna ed Ramanza della Torre~~ Federico di Fagagna ad loc.

1343 10 Febbrajo. Bertrando ai ... tonnura a Bartolommeo da Toppo per gr. variento retinui commorantem

1343. stesso di fù lo stesso a Daniele di Grifino di Toppo

um
e
e
um
e
y
ra.

Lo stesso. S. Berto. nella famosa epistola al Decano del Capit. Aq. dice. Pro redemptione Venzoni quanta sustinuerimus, et victoria Ecclesie divinitus tradita, et captione Nobilium Comitatus Goritie, direptione Bragulini in-troitu Venzoni, non expedit dicere, quia res, Deo operante, satis per se claruit, et extitit manifesta.

Rub. Monum. Eccl. Aquil. pg. 874.

Bertrando del 1338 prende Venzone

[illegible]

Chronic. Patriarchar. aquil. in Forojul. Aub. App. pag. 13.

~~Item venerunt Alemanni~~

anno Domini 1349 D. Comes Goritie venit in Forumjulii advocatus Ecclesie, aquilegiensis cum magna gentium comitiva ... Item venerunt Alemannám, et ibi steterunt per novem dies et recesserunt a campanea propter malum tempus.

Refatus D. Patriarcha cum Communi Utini cum suis sequacibus ivit cum magna comitiva et recepit gentes

D. Comitis Goritiæ de et ejus vexilla habuit et Utinum conduxit, et adhuc sunt in Ecclesia Majori Utini. Destruxit castrum Brau: lini, quod erat ipsius D. Comitis Goritiæ, quod in eo stabant de: sertores Stratarum. Item Le: gatus D. Papæ inter dictos D. Patriarcham et Comitem Goritiæ fecit treguas die secundo Decem: bris eodem millesimo.

Gio. Franco Palladio Historie del Friuli T. I°. pag. 341. —

(il 13° secolo)

Raccolse egli a Gorizia lo sforzo delle genti, si unì con quelle dei feudatarii suoi collegati ..... Dimorò egli sotto quella (Gemona) nove giorni nè riuscita la sorpresa, constretto da cattivi tempi e dalla mancanza di vettovaglie rimise a miglior fortuna et a più comoda stagione l'impresa. Quindi mandò a svernare le genti, et ognuno si ritirò à suoi posti. Il maggior numero si ricoverò

nel Forte Dragolino piantato alle
ripe del Tagliamento di sopra Codroipo.
Era all'hora la stagione verso il fine
dell'Autunno, in tempo che il Patriarcha
attendeva a radunare maggior nu=
mero di gente possibile, con la quale
uscì in campagna seguito da tutta
la Nobiltà Udinese. Inteso che
nel Forte Dragolino dimorava
il grosso dell'esercito del Conte egli
colà si spinse; ove giunto circon=
vallò quella piazza; risoluto a non
partire fino a tanto che non gli
cadesse in potere. Nel primo impeto

ogni assalto riuscì infruttuoso per le fortificazioni del luogo, e per lo valore dei difensori; ma in-fine sotto un mortale nembo di frecce, di sassi, e di fuochi le genti Patriarchali salirono nel grado de' nemici sopra la spianata. I primi sostennero l'impeto degli spediti, e quelli a poco a poco diedero tempo a tutto l'esercito d'ascendere per lo sentiero segnato col sangue loro. La milizia del Conte disperando la difesa, pensò ai proprj interessi per salvare la vita, e

le sorti anche l'intento ad alcuni benchè sconfitti e mal trattati. Il Forte come ricovero di gente sediziosa fu incontanente spianato, et il Patriarcha lieto della segnalata vittoria fece ritorno coll'esercito a Udine ove nella Chiesa Maggiore appese le insegne, e gli stendardi de' ne=mici per gloriosa rimembranza dell'acquisto di porto così importante. In questa espeditione ritrovossi fra gli altri al servizio del Patriarcha Crispino di Toppo, che penetrato

fra quei ripari tolse un' insegna
all'inimico. La valorosa attione
meritò, che fusse dall ~~Patriarca~~ stesso Patriarca
nell' instante, che quella seguì, a
lui promesso in dono un destriero
di valuta di cento marche, per
le quali poscia dallo stesso Patriarca
gli furono concessi quattro Masi,
la qual donatione gli fu anche
da Nicolò Patriarca susseguente
confermata.

~~Prolepsice scribit Continuator Martini Poloni per 1450. Eccardi Tom. I°~~

~~(Corpus) ad hanc annum memorat.~~

(235)

Dizion. Geografico Storico Statistico Commerciale degli Stati Sardi Torino 1834.

" La vegetazione nelle Alpi diversifica secondo la loro giacitura a borea o ad ostro, littorale o scostantesi dal mare, e secondo i gradi d'elevazione dalle acque del Mediterraneo; laonde i naturalisti distinguono in esse sette climi e regioni.

Nel primo che è compreso fra i 384

ed i 1559 piedi sopra il livello del mare,
allignano le viti gli olivi, e gli agrumi,
Nel 2do che sale fino a piedi 2923
maturano i cereali
Nel 3zo che ascende a piedi 3427, si
raccolgono noci, pruni, ciriegie, patate,
castagne, ghiande, fieno, e canape
Nel 4to che perviene all'altezza di 7990
piedi non s' allignano sennon faggi
e pini.
Nel 5o che giunge a circa 10,719 piedi
non crescono che abeti e larici. In
questo spazio alpino l'inverno di 8
mesi.
~~Il 6o ed ultimo~~
... ... pingue ...

Nel 6.º, che arriva a piedi 12,863, verdeggiano belle pinterie nei mesi dell'estate, ma più non si veggono che pochi ed esili arbusti.

Il 7.º ed ultimo è il clima delle ghiacciaje e della neve sempiterna. —

Peregrinazioni del Cav. Tenore Piazzesi anno 2.º Fasc. ~~XII~~ pg. 202.

„ La Dolomite … ritrovasi a Baida presso Palermo, nella quale tanto abbonda la magnesia carbonata che i Siciliani ne fanno comunemente uso per purgarsi. „

Son tredici i prodi, di tredici a fronte,
Stan l'animo invitto, le destre hanno pronte,
Anelan col sangue l'oltraggio lavar.
O figli d'Italia la lancia correte
Le spade brandite, pugnate, vincete:
All'onta nemica risponda l'acciar.
Vinceste! s'innalza già il plauso fremente,
Al vostro reddire s'allegra ogni gente,
Ma un tristo pensiero s'abbuja nel cor.
Che vale il tripudio d'un lauro sudato,
Il sangue che giova dai prodi versato,
Se fato migliore non lice sperar?
Per serve contrade divise le schiere
Più duce non hanno, non hanno bandiere,
Son vani i trionfi d'un vano pugnar!

Manuale di Materia Medica - Milano 1833. Fontana

Manuale di Materia Medica di Clemente Vigna Milano 1833. Fontana in 8°

Catullo Elementi di Mineralogia applicata alla medicina ed alla farmacia Vol. 2. Padova 1833. in 8. tip. Minerva

Extrait du Lynx 1835 589

En Belgique, la cour s'amuse, le ministère ruse, le crédit s'use, et le public s'abuse.

En Espagne, Christine regarde, Don Carlos se garde, Zumalacarregui hasarde, et Mina musarde.

En Hollande, le roi calcule, l'argent pullule, l'abbondance circule, chacun spécule, et personne ne recule.

En France les affaires s'embrouillent, les poches se fouillent, les canons se dérouillent, et les doctrinaires s'agenouillent.

En Suisse, Berne résiste, l'Allemagne insiste, la France assiste, le Vorort se désiste, la propagande persiste

et le désordre subsiste.

En Autriche on arme, on désarme et on réarme.

En Prusse les régimens s'organisent, les finances se régularisent, les capitaux s'utilisent, les intérêts se subdivisent, les projets se réalisent, les populations se socialisent, et les révolutionnaires se ravisent.

En Angleterre les radicaux aboyent, les wighs tournoyent, les torys se fourvoyent, tous les moyens s'employent, tous les drapeaux se déployent et peut-être hélas! tous les partis se fourvoyent

En Russie on mange, à Constantinople on se lasse, en Portugal on s'embrasse, à Naples on fait volte face, à Turin on se debarasse, et en attendant partout on reste en place

Pattina fiorentina. (236)

Nero d'avorio finissimo e Verderame ana: ℥ iij
Gommarabica e Olio d'olive ana. ¼ d'oncia
Aceto ℥ ij
Olio di vetriuolo ¼ d'oncia
mesci e stempera nel vino per l'uso.

- Erode visitò Augusto in Aquileja. — Joseph. Ebr. de Bel. Judaic. lib. 6.
- Venetiæ parvas oppida Gothis superarant, nam maritima Romani, cætera Franchi tenebant. — Procop. De Bel. Got. l. 4.
- Noreja fuit olim circa oppidum Venzonem. Cluver. p. 300

via Pontebbana, a[...]
avendo e[...]
per Clauzum[...]
alle notiz. di [...]
ubi antenori dispe[...]

d'una sbringia [...]
Battent i d[...]
Cul so [...]
Da nef e d[...]
Tirat da D[...]
Unviàr l'e[...]

(234)

Henry propone qual ottimo purgante economico.

Prepar. Satura una quantità d'acqua calda con Solfato di Magnesia, filtra la soluzione per carta, ed aggiungi ad ogni 7 oncie di questa 1 oncia d'acido Solforico allungato in 7 oncie d'acqua distillata.

Dose. Una cucchiajata in un bicchiere d'acqua, contiene circa 2 dramme di Solfato e ½ dramma d'acido solforico diluto.

Se non basta a produr evacuazioni si ripeta il cucchiajo

600 Joseph. Ebr. lib. 16. c. 8.
sulla visita di Erode ad augusto
in aquileja

XIV / 1

591 Diz. Geogr. ant. Carniola – Krain – Monti considerevoli Kalenberg
quasi del tutto isolato, Loibel alto esso
e composto di macigni su' strade
carrozzabili fino alla vetta, di vi è
conf. fra Carintia e Carniola, Kumberg
il Karst coperto di sassi il Birnbaumer
Wald, anticamente Pyrn o Byrn
(Forte Pinus) e dai latini chiamato alpes
Juliae, e talora alpes Carnicae che
forma una serie di monti boscati
che dalla sorg. del Savo s'estende per
tutta la Carniola; il Vanaj; il
Terglou forse il più alto di tutta
la Carniola – il Eisenberg o Nagelstein
con antiche e cel. miniere di ferro
Grotte. a Lueg od Ubitne sull'influente
Prezina, a Adelsberg, a S. M. Maddalena

XIV / 4

Sava nasce presso villaggio di Ratschach
nell'alta Carniola
Fertile il N e NO di Carniola, sterile
il S
Ha' circa 524.400 abit. gran parte
d'origine Slava chiamati dai Tedeschi
Wenden o Vandali, circa 30.000 Tedeschi
Cristianesimo ivi predicato dopo la metà
del secolo VIII
Fu' la Carniola abitata anticamente

— Erode visita Augusto in Aquileja. — Joseph. Ebr. de Bel. Judaic. Lib. 6.
— Noricis, paucaque oppida Gothis superarant, non maritima Romani, cetera

Iran
— Woreja
via Di

ubi en

d'un

Dai Carni che diedero il loro nome alle Alpi Carniche, e dai quali derivò quello di Carniola. Questi popoli possedevano altresì una parte del territ.° di Venezia da cui furono scacciati dagli Unni e dagli Alani. I Venedi o Vinidi arrivarono in questo paese dopo l'anno 348 ed il primo loro nome non si è mai cancellato. Ai tempi di Ottavio la Carniola fu governata prima dai Duchi del Friuli, poscia da quelli di Carintia. Sotto Ottone II divenne distinto Margraviato la cui sede era a Krainburg. Nel secolo XIII la maggior parte di essa col Ducato di Lubiana era sotto il dominio dei Duchi di Carintia. Leopoldo Duca d'Austria e di Stiria comperò alcuni feudi di questo margraviato dal vescovo di Freysingen, ed il figlio di lui Federico il guerriero crebbe la potenza ivi finchè nel 1253 prese il nome di Signore della Carniola. Dopo la di lui morte Rodolfo I re di Germania col rimanente dei di lui paesi, prese ante possesso della Carniola come di un feudo

600

XII / 1

Joseph. Ebr. lib. 16. c. 8. sulla visita di Erode ad augusto in aquileja

592 imperiale vacante e dopo vinto Ottocaro re di Boemia e forzato a cedergli la Carniola nel 1282 ne diede la investitura al suo figlio alberto mentre il Co. Mainardo del Tirolo ne possedeva la maggior parte o come attinenza della Carintia, o come beni ipotecati in di lui mano dall'imperatore. Quando però nel 1335 si estinse la stirpe dei conti del Tirolo e che alberto IV conte di Gorizia, con suo testamento del 1364, istitui i duchi d'austria eredi dei suoi paesi, tutta la Carniola, allora col titolo di ducato fu unita all'Austria. Nel mese di ottobre 1809 venne ceduto alla Francia pel tratt.° di Vienna e riunito allora alle Provincie Illiriche, ma nel 1814 fu reso all'austria. Ebbe una costituzione nel 1463 dall'Imp. Federico IV

... augusto in Aquileja. — Sogepa. Car. de ...

Diz. Geogr. — Carnuti — Carnutes popoli della Gallia Celtica soggiogati da Cesare l'anno di Roma 701 Tito Livio gli pone fra le nazioni celtiche che passarono l'alpi per stabilirsi in Italia ai tempi di Tarquinio il vecchio. Furono i primi a dichiararsi nella generale sollevaz. della Gallia — Carnutum, oggidì Chartres era la loro capitale

Carni — nome di un antico popolo che occupava una parte dello Stato della Venezia ed era separato dal Norico mediante l'Alpi Carniche e Giulie. Orosio ~~Strabo~~ dice che era una nazione gallese vinta l'anno di Roma 635 dal Cons. Quinto Marzio Tito Livio narra che i Galli nel passaggio che fecero dalla Germania e dalla Pannonia per combattere i Romani si arrestarono in Friuli Governavansi indipendenti, mandavano ambasciatori, e Strabone li narra fra i nemici più accaniti de' Romani Aquileja fu eretta per domarli, Marcello ne trionfò ma non furono domi. Confermarsi a

a lungo amici dei Galli, e avversi ai Romani, che non si sottomisero affatto se non nel 638 di R. sotto il consolato di M. Emilio Scauro. Due anni dopo fecero parte delle truppe romane sotto la condotta di Gneo Papirio Carbone contro i Cimbri. — ~~Cesare~~ Pare Giulio Cesare eretto la colonia nel Carnico ... Tempo che pel M. Croce andò da Aquileja contro gli ... ribellatisi di nuovo a i Carni e Druso e Tiberio li sottomisero nuovamente insieme a ... e ... Augusto per finir cavò dalle alpi la gioventù e la stabilì nel piano fra Tagliamento e Isonzo, abolì il nome dei Veneti, e denominollo Carnia — ~~sotto Diocleziano~~ sotto Diocleziano pare, che il piano assumesse il nome di Venezia

— Crode

Nonol

J

— Wo

Via

ubi

?

600 Joseph. Ebr. lib. 16. c. 8.
sulla visita di Erode ad Augusto

XII
1

II Carnia 594 Sin dai tempi d'Augusto fu noverato nell'Alpi Carniche il M. Bora che ora separa Trieste dalla Carniola; e le alpi nomate perdettero il nome loro, costretti gli abitanti, forse per ord. d'Augusto a ritornarsene nel Norico Ripense donde erano usciti. Gli Slavi venuti nell'alpi Carniche nel secolo VI dalla Sarmazia; scacciati i Carni vi si stabilirono, cangiando il nome di alpi Carniche in quello di Schiavonia che tuttora conservasi. Il nome di Carnia si ristrinse a quel paese che tuttora lo porta.

ive,
no
ica
ra:
=
era:
=
sp
no
=
po
pi
na
uima
no
aquas.
senecte

del vapor —

— Crod

— Nem

— W

— V

ub

XII / 1

Joseph. Ebr. lib. 16. c. 8. –
sulla visita di Erode ad Augusto

(8)

Italic,
avano
sociale
no con:
litto:
lezzeva:
avanz

evano
stiti- po
propj
inano

ui,
ite
roma
no
e

Pagues.
senectu

– p. per le avanie
dei Sudetti –

– Cra[illegible] [illegible]

- Ner[illegible]

— [illegible]

600 Joseph. Ebr. lib 16. c. 8 - sulla visita di Erode ad augusto (8)

XII/1

~~Epoca VII~~. in aquileja

~~Epoca VII~~ — 596 ~~...~~

Bandi di Vesme e Fossati ~~Municipii Romani~~

XIV/2

Dicevansi Municipii le città Italiche alle quali i Romani conservarono o restituirono dopo la guerra sociale l'antico loro modo di governo, concedendo altresì agli abitanti la cittadinanza Romana. Queste città eleggevano i propj magistrati e governavansi con leggi proprie.

~~Le colonie~~ Le colonie non avevano leggi proprie ~~ma~~ seguivano le istituzioni Romane, però si creavano propj magistrati e godevano della cittadinanza Romana.

Venuto augusto si tolsero l'armi agli Italiani e si arrolarono molti barbari, si diedero terre ai soldati, specialmente ai veterani.

Il governo ~~municipale~~ del comune era in mano di una classe di cittadini ereditaria distinta dalla curia onde i suoi membri si dissero decurioni, carica dapprima ricercata e da ultimo aborrita per le avanie dei Prefetti -

– Cro

– Nor

– Primi fra i Magistrati delle città Italiche erano i duumviri, ~~ovvero triumviri~~ o

– Eleggevansi fra i più vecchi decurioni giudicavano le cause di ~~tutti~~ fuorchè dei Magistrati ~~delle~~ stessi, degli Impiegati Imperiali e dei soldati che avevano foro proprio. Appellavasi della loro sentenza agli impiegati dell'Imperatore.

Tutti i magistrati municipali eleggevansi ~~tra~~ i decurioni, dagli stessi decurioni

I notai inserivano negli atti municipali i contratti privati e gli atti pubblici

Ai municipali magistrati presiedeva a nome dell'Imperatore un Preside o rettore –

Il gentilesimo disparve quasi del ~~tutt~~o quando Graziano e Teodosio cessarono di permettere che il fisco somministrasse le spese dei sagri=fizj e confiscarono i beni delle chiese idolatre. Solo nei paghi o borghi fino al tempo dei Goti durarono alcuni idolatri detti perciò pagani.

Odoacre divise tra' suoi Eruli un terzo delle terre Italiane

XII
1

600 Joseph. Ebr. lib. 16. c. 8 - (8)
sulla visita di Erode ad Augusto
in Aquileja

597 Teodorico conservò i municipii, le leggi
ed ogni altra istituzione romana
ai Goti riservaronsi le armi, ai
Romani gli impieghi civili -
Vinti i Goti i Greci riordinarono l'
Italia alla maniera Romana -
L'Esarcato presiedeva con titolo di patrizio
i duchi sotto di lui governavano
le città e castri - dopo i duchi
erano i maestri de' soldati, e
dopo costoro i tribuni o patroni
presidenti delle corporazioni militari
I Vescovi e tutti gli Ecclesiastici ebbero
in potenza durante i Greci
I Longobardi usciti dalla Scandinavia
apparisono nel II secolo nelle regioni
orientali di Germania in compagnia
dei Sassoni coi quali erano somma=
mente affini di lingua costumi e
religione - Come i Sassoni adoravano
Odino -
Sotto i Longob. le terre furono in
divise in tre parti, una pel re
l'altra i duchi, terza gli altri guerrieri

1421
veduto
Reggiano,
del
munic=
di=
tempo
ltimi
merrima
l'anno
Aquil.
se, senecte

migliorò sotto essi l'agricoltura – Tre modi di coltivazione erano in uso. 1. per servi meno proficuo e caduto quasi in disuso. 2. quando il padrone riservatasi una parte dei frutti lasciava il resto in mercede agli agricoltori i quali erano addetti o pertinenti. 3. per mezzo di enfiteusi di persone libere o dipendenti che pagavano il canone le prime in denaro le seconde in opere personali.

600 Joseph. Ebr. lib. 16. c. 8.
sulla visita di Erode ad augusto
in aquileja

598

o 1721

o lui veduto

o veni

. fiaziano,

del

vi nunij=

non di=

tempo

fini

lcherrima

Fannio

venj..

o

sit aques.

ne, senecte

— Cre [illegible]

. Nov [illegible]

600

Joseph. Ebr. lib 16. c. 8.

sulla visita di Erode ad Augusto in Aquileja

599

...o 1721

...lui veduto

...venne

...Giajano,

...del

...riuniss=

...non di=

...tempo

...fini

...Merrima

...l'anno.

...ens.

...l'acques.

...senecte

XII / 1

 (8)

Joseph. Ebr. lib 16. c. 8. - sulla visita di Erode ad augusto in aquileja

~~Epigrafi~~ ~~Lapidi~~

~~Moneta~~

Madisio apologia di aquileja udine 1721 p. 49

Monete coniate in aquileja da lui vedute di Costantino il grande, e il giovane dei due Teodosj, di Costanzo, di Graziano, di Valentiniano e di Arcadio -

vedi anche su cio Du Cange T. III del Glossario - dissertat. de inferiori aevi numismatibus

detto pag. 57

aquileja non alzò il capo, e non divenne metropoli se non al tempo del basso Impero, ed allora fini Padova di essere.

Marziale - dall'anno 40 al 104

Emula Bajanis altini littora Villis,
Et Phetontei conscia sylva rogi;
Quaeque antenoreo Dryadum pulcherrima Fauno
Nupsit ad Euganeos sola puella lacus;
Et tu ledeo felix aquileja Timavo
Hic, ubi septenas Cyllarus hausit aquas;
Vos eritis nostrae portus, requiesque senectae,
Si juris fuerint otia nostra sui.

Silio Italico lib. 8. – Secolo X

passando in rassegna il campo Romano

Nec non cum Venetis Aquileja perfunt
armis,

Ausonio – (309 al 394) Poem. sulle città celebri

Non erat iste locus, merito tamen aucta recenti

Nona inter magnas Aquileja iceberis urbes.

Justinian. Novel. XXIX – da 483 a 565

Aquileja omnium sub Occidente urbium
maxima, et quę multoties cum ipsis etiam
regiis certamen suscepit.

Battista (secolo XV) Mantovano De Sacris Diebus – riport.
da Madrisio p. 126

Indice Te (S. Marco) quondam Carni
didicere salutem,

: Qua stetit in campis Aquileja palus-
tribus olim.

Ireneo (aquilejese) ricordanti Aeleno – del Jone. p 263
Madrisio 134 – Grutero e Madrisio p 134

Zancarolo Basilio – antiquitatum civit. Fori-Julii.
venet. 1669. Lib. I p 57

Illud mihi non vereor, planeque extra
periculum calamum habens non sum
nescius. Civitatem hanc nostram a Gallis
fuisse constructam, que, quidem edificatio
contigit olympiadis CXLVIII anno IV. ab
urbe condita DLXVIII Sp. Posthumio Albino
et Q. Martio Philippo Cons. atque ante Salva-
toris adventum CLXXXVIII (186); quę excisa ✱

✱ non a Marcello Julium
Cesarem sensit reparatorem:
querenda est memoria ~~est~~.

— Mela lib. II cap. IV
Sinistra parte Carni et Veneti colunt
Togatam Galliam

— Plinio lib III Cap. XVIII -
Carnorum hæc regio se nona i fiumi

— Ptolom. Lib. III Cap. I. pag. 70. ed. Elzevir.
Lugd. Batav. 1618.
Carnorum similiter post inflexionem
Hadriatici sinus, intimus recessus, in quo
sunt Tilavempti fluminis ostia, e Nati-
sonis amnis fauces.

Cellario ~~Orb.~~ ingol. 1804 ant. Lib. II Cap. IX pag.
555?
Cluverio Ital. ant. lib. I cap XVII pag. 132
e lib. med. cap. XIX pag. 170
ambi opinano che i Carni fossero
alpini abitatori e scendessero al piano
~~cattivi~~ dai Romani

— Gran sollevaz. dell' Alpi nel 738 di R.
16 av. C.
Plinio lib. III cap. XX
— ~~Un~~ marmo ad Augusto fu ~~fatto~~ innalzato
dicente Quod ejus ductu auspiciisque gentes Alpinæ
omnes, quæ a mari supero ad inferum
pertinebant, sub imperio Populi Ro=
mani sunt redactæ,

— Appian. Illyr.
dice che Augusto che dopo debellati Illirj
e Pannoni

reliquas omnes, quae, summitates Alpium incolunt, barbaras bellicasque, nationes per vim subdidit, quae, finitimae Italiam furtim praedantur.

— Strabone lib. IV pag. 198.

Horum omnium impudentissimis ac crebris incursionibus finem imposuit Tiberius, et frater ejus Drusus unica aestate: et jam annus agitur tertius supra trigesimus, ex quo quiescentes tributum legitime persolvunt —

(Ero quindi l'epoca in cui i Carni furono ridotti al pieno dic Sistulura pella Geogr. ant. del Friuli cap. XI

— Memoria di Druso resta nel Castel Drud. alla sinistra del f. Aisach ove la tav. di Peutinger segm. III segna Pons Drusi. e in Friuli rimane nelle rovine del Castello Tuss. denominato in addictio Drusum sive Thrusinum Castrum – Rub. Monum. Aquil append. VIII p. 19.

— Al tempo d'augusto nella divisione d'Italia da lui fatta nella decima (dies. sovr. i Carni Distinti separati dai Veneti e Plinio le riporta lib. III cap. X dalle foci del Tagliamento al Dominio Veneziano si diceva perché distinguevansi la Venezia superiore o terraferma

 10

e l'inferiore o le isole e littorali così nella

Notitia Imperii

In Provincia Venetia Inferiore Praefectus

classis venetum aquileje — Procurator

Gynecii aquilejensis venetiae inferioris. —

Istrulario Geogr. ant. del Friuli — p. 191

conclusioni — Il piano fra Tagliamento e Livenza all'

epoca Trojana fu abitato da Veneti popoli

d'origine Gallica ~~e rimasteri~~ e vi rimasero

fino al 738 di R. — 16 av. C.

Le Alpi dalle fonti del Savo a quelle del Tagliamento

occupate sin dai tempi di Tarquinio Prisco

dai Carni Galli anti essi verso l'anno

di Roma 136 e vi stettero fino al 738 di R.

per cui Carniche quell'alpi appellaronsi. —

— Nel 738 di R., i Carni furono condotti giù

dall'alpi a coprir la massima parte

del nostro piano e del Precetino, per cui

nella descriz. dell'Italia in 11 regioni

~~tutto~~ si disse Carnico monti e piano —

— Gli Slavi nel sec. VI occupate l'alpi carniche

in buona parte ne scacciarono i Carni

e vi stanno tuttora —

— Ai tempi di Costantino denominossi Venezia

inferiore

— ved. sui Carni Zambaldi Rag. 6. p. 375

nota 2

Ammian Marcellino lib XXXI cap. XVI

I Goti erano andati scorrendo

adusque radices alpium Iuliarum

quas Venetas appellabat antiquitas.

= Filiasi Mem. storiche dei Veneti primi e secondi Tom. II ~~⊕~~ Cap XI p. 42.

questa strada (l'Emilia altinate) ebbe forse principio ~~fu~~ sette anni dopo la fondaz. di Aquileja e nel 2do consol. di M. Emilio Lepido – 175 av. C. (e 579 di R.) –

In tal tempo una Livio Hist. lib. 41 narra che colla massima celerità ebbero in Roma notizia di una rotta sofferta dalle legioni presso ad Aquileja.

– Strabon. lib. 4 – Dion. lib. 44

Noricorum sunt etiam Taurisci –

— Filiasi T. II cap. XIV p. 123

Penso forse dove i territorj loro (di Padova altino Acelo e Opitergio) erano più deserti fu condotta una colonia de' vinti Taurisiani dividendola per via, e dal nome di quelli Taurisium appellando il principale – (~~da Tiberio~~ al tempo d'Augusto

– detto ivi – Trauia rimane dei Taurisci in Tarvis di Carintia

Del Zone De Iulia Concordia –

Appian. De Bello civil. –

Nelle guerre dei Triumviri il nostro paese dovette cedere parte de' suoi terreni, forse più della terza parte ai legionarj di Ottaviano e Marco Antonio

Lapidi disotterrate chiamano Concordia Iulia Concordia, forse in onore

di Cesare)

Lapid: ved. Filiasi T. II capo XX. e Bertoli ~~veronano te~~ ant d'aquileja

C. aquilius. C. F. Claudia. Melitus. ex.

Decuria armamentaria. Quinqu. Lic.

fieri jussit –

Notit. Imp. Occid. del Pancirolo

Scutorum Verona, Loricarum Mantua,

Sagittarum Concordia.

Filiasi T. II Cap. XX p. 188

Lapid. milliaria disotterrata in Fagagna Caesar

Divi . . . F. Cos. XIII Trib. Pot. XXI

XXXIII –

forse al 33 miglio da Concordia

a Colloredo una Milliaria fu trovata

col No. 31. – nel anno III di Augusto

decimo terzo del Consolato di Ottaviano Augusto

Versi di Venanzio Fortunato morto 609 (in Vita S. Martini) al suo libro

Hinc pete rapte vias, ubi Julia tenditur alpes

altius assurgens, et mons in nubila pergens:

Inde Foro Juli de nomine Principis ~~exit~~

Per rupes Osope tuas, qua labitur undis,

Et super instat Reuniatelia montis.

Hinc Venetum saltus campestria perge per arva,

Sub montana quidem Castella per ardua tendens,

aut aquilejensem si forte accesseris urbem ca

Si petis illud iter, qua se Concordia cingit au

~~Plinio~~
Strabone lib 5

Iuliasque Carnorum, deinde quod sinupolosse dicere non attineat, foro-Iu-lienses transpadani foretani ecc

Paolo Diacono lib 2 cap. XIV

~~[illegible]~~ Istrius Venetiæ aquileja civitas extitit caput, pro qua nunc forum-Iulii ita dictum, quod Julius Cesar negotiationis forum ibi statuerat —

(Tutti i testi di P. Diacono sono tratti dall' ediz. Lugduni Batavor. Ioan. Maire 1617

Venantius Fortun. - Vita S. Martini

Inde foro Julii de nomine Principis exi

— Appian. de Bello Civil. - narra che Cesare ebbe guerre ~~co~~ cogli Alpini ed Illiri e legioni aveva in aquileja

Giliasi T. II capo XXI.

Un ~~[illegible]~~ grosso Vico dunque e non altro fu Cividale nell' epoca Romana. Dove Foro eravi per la piccola comunità — Fiori sotto i Goti e Longobardi

— Livio Lib. 39. Galli Transalpini per saltus eo anno in Venetiam transgressi haud procul ubi nunc aquileja est —

— Livio lib. 2 - Roma risposte a quei Galli scacciati In alieno agro nullus Magistratus, qui illi præesset provinciæ permissu - nec

604 placere Senatui deditos spoliari-
(dunque gli abitanti di quei luoghi erano
già dediti a Roma, ed eranvi magistrati)

Herodian lib. 8. dice aquileja
Ingens urbis magnitudo, Italiæ emporium
Procop. de Bell. goth. lib. 1.
Civitas prædives
Auson. de clar. urb.
Nona inter claras aquileja ciebeis urbes
Mœnibus et Portu celeberrima.
Parlano di essa
Strabon lib. 4 e 5
Plinio lib. 16
Prefatio ad Novell. XXIX
Panciroli Not. Imp. occid. - Eravi in aquil
Cimitej destinati ai Senati Unni, acquartierati in aquil-
Eravi Præfectus Thesaurorum, Procurator
aquilejensis et Venetiæ Lini, Præpositus
Erani aquilejæ - Procurator Monetæ aquilejensis - Præfectus classis Venetorum in aquil.
Zecca in Italia non eran che a Roma
Milano aquil.
~~Natali ... aquil ... S. Girolamo~~
S. Girolam. in Ruffin. lib 3 et in epist.
VII
Eranvi ~~appaltatori di dazj e pubblicani~~
emporio di merci orientali e
Strab. lib. 4.
Patet hoc emporium Illiriis gentibus
Istrum accolentibus: hi afferunt marinas
...

merces, ac vinum in ligneis doleis curribus impositis, et oleum, illi mancipia, pecora, pelles ec

~~Strada~~
Ammian. Marcellin. in Maximin. lib 5.
Italicos incolas - (Aquil. ancora ive porta d'abitanti per i nomi barbari nelle lapidi (Bertoli ant. Aq.) di stranieri iv. abitanti

Procop. ricorda m.365 circo d'Aquileja
Bertoli p. 322 324 - Lapid. ricordano piena o foro e statue di metallo dorato - teatro circo - avvi ancora luogo detto l'arena

Vitruvio - Incredibile salubritate - d'Aquil.
Erodian lib 8 - intorno Aquileja filari vit.
Si quidem arborum comparibus ordinibus ac vitibus inter se junctis ac in sublimine tractis ad instar festae celebritatis corone, -

Strabone lib 4
Vinum cujus regionis (Aquileja) maximus proventus est vicinibus gentibus, nec vinum habentibus affatim suppeditant.

Plinio lib. 14 cap. 4 - Aquil. davano vino aspr. ab. lungo la Sava Drava e danubio
Erodian in Massimin. lib. 8
Parla di gran vasi di legno pel vino intorno Aquil -

605
Strabone lib 5°.

aquileja, quae maxime sinus hujus
infima appropinquat in continente
recessu Romanis condita munitionis
loco .... ad eam ex adverso Natiso-
nis amne navigantur sexaginta stadia

Plinio lib. 16 cap. 38 - solo dodici stadj
lungi dal mare - (diversità perche il primo
computava forse dal mare, il secondo
dalle lagune

Herod. in Maxim: lib. 8 - Beleno veneravasi
in aquil. - Lapidi lo ricordano
Belen vocant indigenae magnaque reli-
gione colunt.

(una prova che il nostro paese non fu abi-
tato a lungo da Veneti si è che Beleno
Dio Gallico trovasi solo in aquileja, nè
in verun altro luogo della Venezia -
tranne altino (~~[illegible]~~
attesta che non si rinvennero tali
lapidi altrove Filiasi l. II cap XXIII
pag. 220)

Herod. in Maxim lib. 7 -
Pontem (sull' Isonzo) quod opus magnum
et pulcherrimum

(La parola ocra mont. trova analoghe
nelle voci ocriper, ocrem, ocrer, ocre
scolpito nelle tavole Eugubine
in lingua umbra -

— In 'Ocra Ved. Plinio lib. 17
Strabone lib 5.
Itin. antonini aquileja
Pontem Sontii m. p. XIV
Fluvium frigidum " XV
Alpes Julias " VI
Nauportum " XII
Emonia &

aquileja a Lauriaco sul Danubio (Enss)
Viam Belojo m. p. XXXV
Larice " XXVIII
aquileja ad Stanos. m. p. XXXV

— Strabone lib 4. Intorno a Noreja
Habet ij locus auri lavacra et
secturas ferri preclaras —
In queste miniere vedi Ardumi Nuova
Raccolta di opuscoli filologici

Lapida a Pontebba — Ved. Filiasi
T II cap. XXIV — in Udine in casa
Rota —

D. ♡ M
Onesimus
serv. vil
vectigal
Illyr. Everillæ
uxori
pientissimæ
an. XXV
et sibi vivus

Strabo lib. 4.

Narrat Polybius sua etate apud aquilejam et in Taurisiis, praecipue autem in Noricis auri solum tam ferax fuisse repertum.

Lapid. di Beleno anche in Giulio Carnico

Bertoli ant. Aquil. – Iscrizione di Iulio Carnico come di Iulia Concordia per Forum di Giul. Carnico –

Iscriz. nel monte croce. Vedi Gunther Thesaur. inscript. 149.1 –

~~Asdubru~~

~~Grassi inscriz.~~ – vedi Gil. T. II p. Cap. XXIV p. 246 – tratta dal Grassi e spesso quelle avute dall'Asquini e Contarini –

Itin. Antonini

aquileja ad Veldidena

ad Tricesimum m. p. XXX

Iulio Carnico XXX

Loncium XXII

Agunto XVIII

~~Littamum~~

Itin. Anton. –

aquileja

fontem Timavi

Tergeste

Parentio

Pola

Flumen

Arsia –

e Tab. Peutinger.

Aquil.

~~...~~ Fontem Timavi

Ningum

Parentium

Polam –

Filiasi T. II capo 25?

Dante a Ronchi di Monfalcone scavando nel 1680 scoperti cinque grossi pilastroni

Filiasi T. II cap. XXV p 258

Pensano Fistulario (Geogr. ant. friul) e Palladio (de rer. forojul) che l' alpi situate a greco-levante d' Aquileja ove nascono il Savo e il Lisonzo, Corso e Frigido siano le vere alpi Carniche antiche le Tarvisiane o dei Tarvisii sopra a Slez. Tarvis Ponteba. le Noriche intorno le sorgenti del Tagliamento ora Carnia e nel Cadorino sorg. Piave e Drava

Strabon. lib. 5.

Carnorum mediterranei Forum Julium colonia, Norici, Julium Carnicum.

— Livio Hist. lib 39. 40 ec. ora Galli Istri ora Galli semplicemente chiama gli alpini intorno Aquileja

— Filiasi T. II cap XXV p. 260

que gioghi al più che nella nostra Carnia sorgono e piegano dal Tagliamento verso la Ponteba Trevisa, Slez. caporeto a forse in più in particolare il nome avean di Alpi Giulie

o perchè popoli Giuliesi chiamati ne abitavan le cime, o perchè Cesare governando ~~i~~ i nostri paesi colà vinse e assoggettò gli alpini e il nome suo diede alle montagne che prima riddusse in Provincia Romana.

Plez è l'antico monte Piciss.

— Sesto Ruffo Brev. c. 7

Sub Iulio et Octaviano Caesaribus per alpes Iulias iter factum est

vedi lapide di [illegible]

— Filiasi J. II cap. XXV. pag. 264

Medea - monte [illegible] ivi trovata

C. F. Florentinus
in honorem
Petroniae Laodiciae
Pagani Meteienses ~~[illegible]~~ Pa-
~~[illegible]~~ gor. II Patronae.

— Detto. Varchi dell'alpi aperti dai Romani per le Vie Consolari

Via Carnica nell'alpi di Carintia
Via Pelle Pontebba
Via Pellojo nelle Alpe - Preforo
Via Gemina per il monte ocra o Carso —

— Livio lib. 9. decad. 4.

Per saltus ignotae antea viae Galli in Italiam transgressi oppidum in agro, qui nunc aquilejensis est, aedificabant

— Plinio cap. 19 lib. 3

In hoc situ interiere ex Venetis Atinea et Celina; Carnis Segesta et Ocra Taurisis ~~[illegible]~~ Noreia, et ab aquileja ad

12 lapidem dictum Oppidum etiam invito Senatu a M. Claudio Marcello.

In Cividale lapidi ebraiche che hanno

data di ~~[illegible]~~ 2069 anni prima di Cristo

(incominciano dalla creazione d'Abramo!!!)

ved Zamarolo p. 89.

Lapidi Rom. in Civid. ved. Zamar. p. 67 e 69

apparteneva alla tribù Scaptia

— Tolomeo lib. 3. Scopat.

Carnorum Mediterranee,

Forum Julium Colonia long. 35 2/3 lat. 45 2/3

Concordia Col. " 35 2/3 " 45 1/2

Aquileja Col: " 35 11/14 45 1/2

Hic Aquileja fuit, remanet miserabile tantum

Nomen, et infelix cetera condit humus.

— Filiasi T. IV p. 26

La tribù Euganea si estese pure

per le pianure Trevigiane e Friulane

e arrivò fino al Timavo. Su ciò

ved. anche Guarnieri orig. Ital.

T. I e II — Carli ant. Ital. T. I ec

— Polibio Lib. II

Populus longe antiquissimus ....

Venetas vocant .... de iis multa

narrentur ac Tragici Poete multa

fabulantur.

— Via Annia da Concord. ad Aquileja — Vedi

Guida di S. Cromer — e Zambaldi

pag 3 p. 187 —

Epoca I
Aquileja

— Plinio —

Flumen et Portus Romatinus, Tiliaventus majus minusque, Anassus quo Varanus defluit, Alsa, Natiso cum Turre perfluente Aquileja

Sillig. T. II cap. XXVI. pag. 273

Crediamo dunque che il Corno sia stato l'Anassus antico, il Cormor il Varanus che in quello scaricavasi, il Lemene sia il Romatino antico, l'Ansa l'Alsa che col Torre e Natisone antichi e moderni correva una volta sotto Aquileja. Crediamo pure che il Tagliamento sia il Tiliaventus major degli antichi e forse la Stella sia il Tiliaventus minor dei medesimi.

— Strabone lib. 4.

Sita est Aquileja extra Venetorum fines: pro limite fluvius est ab alpibus delatus, qui ex adverso navigari potest MD stadia ad Noreiam usque. Ibi scaturas ferri preclaras. —

Cortinovis. Memorie — sui nomi di villaggi e selve — Nuovo Giornale d'Italia 1790

Anonimo. Dissert. sul Timavo. Opusc. Ferraresi T. XX

Gregori Diss. sul Timavo

— Virgil. aeneid. lib. II

... Et fontes superare Timavi
Unde per ora novem vasto cum murmure montis
In mare prorruptum et pelago premit arva sonanti.

— Strabone lib. 5

In intimo adriatici sinus Timavus est.
Diomedis templum memorabile habet
Portum et elegantem lucum, et
fontes septem potabilis aquæ, statim
alto et lato amne in mare excidentes.

— Filiasi T. II cap. XXIX — e cap. IV e XXIV.
Si è veduto già che prima dell'epoca Romana dal Timavo al Tagliamento
pare che il terreno avessero abbandonato i Veneti per causa delle scorrerie degli alpini.

— Filiasi T. X cap. XI p. 332
scavata in Torcello
L. Aquilius Narisius
Beleni aug.
Lib. V. S

Beleno
aug
Nalvius
Pintius.

— Tolomeo Tiliaventi fluvii ostia 35½ 45½

— Su' Grado ved. Filiasi T. III Cap. XVI pag
273

6609 — Livio lib. 5. Spediz. di Segoveso (17)

— Strabone lib. 4. Flor. in epit. e

sulle invasioni dei Carni e nella Venezia

~~Filiasi~~

— Filiasi T. IV Cap. VII pag. 99.

Il tempo ci rubò i fatti e le guerre pre=cedute tra gli alpini e i Veneti, forse scritte ne' libri perduti di Tito Livio; ma è da credersi che i nostri abbiano patiti de' gravi danni alle volte, per cui il tempio di Diomede sul Timavo perì e abbandonato rimase tutto il paese tra il Timavo il Lisonzo e il Tagliamento compreso. I Carni erano più arditi per la vicinanza degli Istri, Liburni e Illirj genti tutte feroci e rapaci. In somma pare che i Veneti o perdessero e abbandonassero la prima sede del loro dominio in Italia per causa di tali genti, abbandonassero cioè parte della pianura che dalle Alpi Giulie fino agli estuarj Gradesi e Caprulani si estende.

— p. di C. 186. — Livio lib. 39-40

Galli transalpini per saltus et ignotas antea vias … haud procul ubi nunc Aquileja est oppidum condiderunt … Transalpini in Venetiam ingressi …

— Filiasi T. IX cap. X p. 123. sulla fondazione d'Aquileja — articolo —

— Livio dice ora che i Romani fondarono Aquil. nella Venezia, ora dice sul terreno dei Carni, e Strabone fuori del Veneto confine.

Livio lib. 41 –
alpini molesti alla nuova Colon. Aquil.

— Batt. al Timavo di Manlio Vulso coi Galli barbari – ved. Filiasi Cap. X d. IV. p. 120 e Hostilius de Bello Histrico in Macrob. de Saturn.

— Liv. lib. 43. Legati Aquileja Roma

— Zonara lib. 8 c. 20 – Guerra oltre Aquil.

– Strabon lib. 4. miniera

— Incursione de' Carni sotto Aquileja (Aurelio Vittor. l. 4 – Florus in epit. l. 3. – Strabon l. 4 – Appian de bello civil.

— Guerra Cimbrica (Flor. epit. Liv. lib. 3. Vellejus Pater. l. 7 – Strabo l. 5 – Orosio l. 8.

— Rotta di Gneo Carbone ivi

— Da invas. dei Cimbri non pare penetrassero in Aquileja – anche questa storia è nei libri perduti di Livio

~~Appian de bell. civ.~~

— Vellejo Pater. Drusus dabat civitatem omnibus Italis ... extendebat usque ad alpes.

— Ascon. Pedanio – f. verso il 39
manentibus incolis dabat jure Latii sotto Cons. Pompeo Strabone

Filiasi T. II cap. VII pag. 186
Concordia fu posta nella tribù Claudia
come anche Trevigi e Giulio Carnico –
Oderzo era già ascritto alla tribù
Papiria, aquileja alla Velina – e
in cotal guisa vere Colonie e Municipj
Romani divennero le nostre città:
(al tempo di Cesare)

av. C. 46. Decimo Bruto co' Veneti contro Pollione

Vell. Patercolo – f. nato il 19
a Pollio diu retenta in potestate antonii
Venetia cum septem legionibus magnis
speciosisque rebus circa altinum et alias
ejus regionis urbes editis ad antonium
rediit. –
— di questa guerra e resistenza dei Veneti –
nelle libri di Livio perduti
— appian de bello civ. lib. 7 e id de bello Illir.
incursioni di alpini sotto aquil. –
Virgil. Egloga X. dedic. a Gallo, e vi rammenta
Licori – sotto Gallo conquist. dell'Egitto

av. C. 16 Sollevaz. dell'alpi – Filiasi T. II
Giulia f. d'augusto moglie di Tiberio partorì
in aquileja – ved. Dion. lib. 56. 57
Primo e Varo in aquil. – ved. Tacito ~~sotto Vespasiano~~ 69 d.C. 70 vitelio
Peste nel campo di M. aurelio sotto aquileja
orosio lib. 8 (f. verso 414) Eutrop. c. 71 (secolo IV) Dion hist lib. 75 (verso 239)

170. Batt. perduta da Vindice – Dion. lib. 71
Herodot. lib. 57 cap. 6 – Filiasi – T. IV

Liliaj Tom IV p 3 Cap 1 - assedio di Massimino -

fonti: Herodian in Maximin lib 8 e 9

Jul. Capitolin. (verso 325) Hist. aug -

dopo l'assedio coniate furono in Roma medaglie coll'effigie di Quinzia Cuspulla (moglie di Massimino) da una parte e dall'altra un tempio colla leggenda: a venere la calva. Ved. Menestrier Medaill. des Empereurs. Dijon 1692 pag. 45 -

dipinto sulla sala del Castello di Udine

251 Invas. di Barbari per l'Alpi Giulie ~~sotto Galliano~~ Zonara lib. 1. c. 35

252 altra invasione Zosimo (Jovio) lib 1. c 37 e ~~Zonara~~ lib. 2 c. 3. - Zonara in annib. - Vopisc. in aurel. (Aurelio II) Oros. lib. 7. Hieronim in chronic - Vopisc in Gallien. - Eumen. in Paneg. Const - (morto 311)

360 assedio d'aquileja sotto Giuliano - verso 430 Zosimus hist. l. 10 - Sozomen lib. 5. c. 1 Ammian marcellin. lib. 21. Liliaj T. IV Cap IV. pag. 82 Gregor Nazianz. Orat. III p. 68 - f. da 328 a 389

367 Invas. barbar.
Ammian Marc lib 29 c. 8

379 S. Hier. Quotidie Romanus sanguis effunditur inter Constantinopolim et alpes Julias -

 19

Massimo prende Aquileja e comunicse;

387. Zosimo lib. 3. Sozomen lib. 5 - Pacatus in Paneg. Theodos. - Prosper in chronic. Marcellin in Chronic. Idacius - Orosius. Ausonio de Urbibus -

392 Ambros. in morte Valentinian

Batt. al Lisonzo con Teodosio

S. August. de Civit. Dei lib. 5 - Theodoret lib. 5 c. 24 - Zosim. lib. 4 - Sozomeni lib. 7 c. 8 - Ruffin lib. 2 c. 22

Augustin de Civ. Dei lib. 5

Claudiano contemporaneo - de consul Honor.

O nimium dilecte Deo, cui militat ether...

te propter gelidis... Aquilone de monte procellis obruit adversas acies ec

e Ruffin lib 22

400 Invas. Gotica -

Ruffin. in Euseb. - Jornand. de Reb. Getic. - Hieronym. in Psalm. 103.

405 Invas. Radagasi

Augustin in Psalm. 10 - Oros. lib. 8.

423. Sed. d'Aspare

Olimpiodor in chronic.

452. Invas. Unnica

Prosper in chronic. Jornand. de reb. Getic. c. 103 c. 45 Priscus in legat. hist. Miscell. - Marcellin in Chronic - S. Petr. Chrisolog. Homil. c. 35 s. - Idacius in Chron. - Cod. Theodos. in append. - Procop. de Bello Vandal. lib. 1 c. 4

Lett.a a Niceta Ved.

Theofan. hist. p. 92 - Procop. de Bell.
Got. lib. I. c. 4 - Baron. Annal. Eccles.
Dandul. chron.

~~Hornschuch~~ — nelle cose di Attila
Sigonio Muratori Gibbon -
Mosheim

Ab. Bianchi G. Sapio storico critico intorno
all'epoca della distruz. di Aquileja —
Udine 1835. Mussero —
(che nella primavera 453 —
Unni venuti nell'autunno 452 —
conviene con Idacio, Muratori la
mette nel 452 —

Idacio nel V secolo
Marcellino Cassiodoro e Giornandes
nel VI sec.
Dandolo eccl. cron

Otto Frising. (morto nel 1158) in Chron. lib. IV cap 27.
Tanta autem in obsidione hujus urbis
(Aquilejae) et mora, et multitudo fuit
ut mire magnitudinis Montem Utinum
dictum quem ipse vidi, in modum
aggeris ab exercitu comportatum incole
usque hodie affirment. Alii tamen a
Julio Cesare eundem Montem factum
tradunt.

Godefrid. ~~Viterb.~~ (visse nel 1180) Panteon seu Memorie Seculo-
rum part. XVI Tom. VII Rer. Ital. Script.
col. 376.
Exercitus Attile ibi tantus fuit, quod

sius clypeis aggerem in similitudi=
nem rotundi Montis ob futuram
memoriam altile comportavit Alii
vero dicunt eum per Cesarem Julium
fuisse congestum. Ego Gotfridus montem
illum vidi meis temporibus bene muni=
tum ~~et~~ et inhabitatum -

1004 - Parma   tre miglia di territorio, ... ved. Murat. D. III dissert. 71 p. 526
1026 - Modena   id ved. Murat. T. I diss. 21 p. 255
~~1004 Cremona~~ come udine nel 983
962 / 979 Reggio - id - Murat. T. III diss. 71. pag. 525
conservasi in udine arch. ... nel
apografo del 1171

— Cluverio Cap. XIX fin Carni e Vedinum
e Vedinati in ted. udine Weiden
— Livio decad. V lib. 1. castelli intorno aquileja
— Detto ibid lib. X fond. aquil.-
— Detto ibid lib. III C. Cassio Longino 583 di q.
— Epit. Liv. lib. LXII - g. di Q. Marcio contro Carni 634 di q.
Orosio apud Fiscalf. T. I lib VI cap. 8
— Epit. Liv. lib. LXIII - g. di Gn. Pap. Carbone 641 di q.
Strabon lib V.

Sabellico lib. II guerre di Pollione nei Veneti
Strab. lib. IV. ~~...~~ infamerio dell' alpi - diviso 737 di q
L. Flor. lib. IV cap. ultim.
Horat. lib. IV ode 4 e 14
Epistolario intorno all' origine della
città di udine - udine Vendrame 1835
pag. 41 opina diversa fond. di udine e d'altri castelli
meno dal diacono

Nel Tom IV e V di Filiasi v'è
il dettaglio storico -
— ~~Sto~~ Cluver. Italiae antiquae Lib I. cap.
20 - de carnorum agro
— Plinio Lib. III cap. 19 - Venidates
— Volfango Lesio - Comment. Rep. Rom. Cap. V
lib. 12 - Dunum - e vi trova la
tabulatione in ordine come quella di
Tolomeo in Dunum lib. 30
— Virgilio Eneid. Lib III
Dum fiat aereas alpes et Norica servi
castella in remulis et Iapidis arva Timavi.
— Plinio lib. V lett. XIX scrive a Valerio
Paolino ti raccomando un mio servo
acciò tu lo mandi in predia tua quae foro Julii
possides ec (come di fianti prossimo)
Enciclopedie par Diderot et d'Alembert
Lausanne et Berne 1780 T. XXI art. S Marc -
On croit communement ~~de~~ que S. Pierre
etant allé à Rome vers l'an J. C. 44
S. Marc l'y accompagna, et ecrivit
son evangile à la priere des fideles
qui lui demanderent qu'il leur donnat
par ecrit ce qu'il avoit appris de
la bouche de S. Pierre - Baronio
e Selden intengono lo scrisse in latino
essendo a Roma, altri vogliono in Greco.
Montfaucon Bernard che vidde quello
conservato a Venezia nel suo viaggio d'

Italia ~~pag.~~ cap. IV pag. 65 dichiara esser scritto in latino e non aver mai veduto un manoscritto sì antico. È tutto sopra papiro egiziano assai più sottile e molto di quello che vedesi in diversi luoghi. Lo stesso autore nell'opera ~~antiquità~~ antichità spiegata lib XIII crede di non azzardare dicendo che questo manoscritto è al più tardi del quarto secolo. Fu posto nel 1564 in un sotterraneo umido, si poteva ancor leggere quando vi fu deposto.

Livio V. 19. — Gli Etruschi mandarono ~~oltre~~ al nord dell'apennino dodici colonie che fondarono altrettante città in tutto quello spazio che s'estende dal Po all'alpi eccetto l'angolo dei Veneti.

Ittorolo Hor livio IV — I Carni abitavano ne' monti fra il Savo il Natisone e il Formione fino al principio del secolo VII di Roma.

Livio lib 41 — Guerra Istrica

Cluverio — I Carni furono dai Romani tratti al piano e lor data la terra avanzata dalle colonie.

Lapidi ebraiche di Cividale meglio esaminarle. Scrivere a Orlandi

XXXII
5°

Idee e brani di Storia in genere

XXXIII
5

624

Principii di paragrafo tratti dalla Storia del Reame di Napoli del Colletta, ed altre frasi

---

XXXII
5

620 Sagredo Agost.° - Nota storica sull'acqua potabile di Venezia (Annali Univ. Stat. Marzo 1845. pag 242.

" Ma quando i popoli barbari rovesciandosi altri penetrarono fino 'alpi, e dalle indifese narono sul nostro bel lia, e la dominatrice fù dominata, coloro che la Venezia terrestre si no nelle isole della Piave ecc."

XXXIII
5

619.

Pi...

XXXIII
5

614

Quidquid sub terra est, in apricum proferet etas.
Virgilio.

politiche
poche
cacciò da
detta.
Giuseppe
a' nemici
io e rispetto.
mento si
per le
atore del
omunità!
di ungheresi
cati liberi
mio dov'è
è in fiore -
alla guerra.

Si prepara

Erano sedici migliaja i soldati di Gioacchino

XXXIII
5

624

Principii di paragrafo tratti dalla Storia del Reame di Napoli del Colletta, ed altre frasi.

XXXIII
5

620 Sagredo Agost.° - Nota storica
sull'acqua potabile di Venezia
(Annali Univ. Stat. Marzo 1845. pag. 242.

„Ma quando i popoli barbari rovesciandosi [illegible]
altri penetrarono fino [illegible]
'alpi, e dalle indifese
narono sul nostro bel
lia, e la dominatrice
fu dominata, coloro che
a Venezia tennero si
no nelle isole della
Brenta ec.

XXXIII
5

619

Pi

Dopo

che lega

XXXIII
5

XXXIII
5

615

a Venezia

„Sorgi, o nobil Città, maggior sicura
De la giustizia e de le sante leggi,
Nel le cui fortunate ed alte mura
Sta da por libertà perpetui seggi:

di Valvasone Erasmo. Poem. la Caccia. -

politiche

poche
cacciò da
detta.
seppe

à nemici
so e rispetto.
mento si

per le

tore del

omunità!

di [illegible]
nti liberi
ciò dov'è
è in fiore -

alla guerra,

si prepara . . .

Erano sedici migliaja i soldati di Gioachino

624

XXXIII
5

Principii di paragrafo tratti dalla Storia del Reame di Napoli del Colletta ed altre frasi

---

XXXII
5

620 Sagredo agost. – nota storica sull'acqua potabile di Venezia
(annali Univ. Stat. Marzo 1845. pag. 242.

« Ma quando i popoli barbari rovesciandosi
altri penetrarono sino
'alpi, e dalle indifese
narono sul nostro bel
lia, e la dominatrice
i dominata, coloro che
Venezia tenettero si
o nelle isole della
Piave ecc.

XXXIII
619
Pi
Che lega
Sorpa il
XXXIII

XXXIII
616
... parte le storie speciali delle diverse città italiane, quand'anche non abbiano avuta lunga e forte influenza sulla sorte d'Italia, possono servire di guida alla storia delle infinite tribolazioni della penisola.
co. A. Sagredo –
Venezia e le sue lagune Tom. I. pag. 77.

politiche
che
cauiò da
detta.
nseppe
a' nemici
ro e rispetto.
mentò si
per le
tore del
omunità!
di troppo
rati liberi
rciò dov'è
è in fiore –
a
alla guerra,

si prepara
Erano sedici migliaja i soldati di Gioachino

XXXIII
5

624

Principii di paragrafo tratti dalla Storia del Reame di Napoli del Colletta ed altre frasi

XXXIII
5

620 Sagredo Agost. - nota storica sull'acqua potabile di Venezia (annali Univ. Stat. Marzo 1845. pag. 242.

" Ma quando i popoli barbari rovesciandosi altri penetrarono fino 'alpi, e dalle indifese iarono sul nostro bel la dominatrice ninata, coloro che zia tenerezza si e isole della ...

XXXIII
5

619

Piccole o grandi le memorie patrie vanno conosciute,

XXXIII
5

.... laudate Lui 617

che lega e scioglie, e 'n un punto apre e serra,
E dopo il pianto sa far lieto altrui.

Petrarca. Part. II. Son. 234.

... politiche ... occhè ... cacciò da ... ettar. ... seppe ... i nemici ... o e rispetto. ... mentò si ... per le ... tore del ... omunità! ... di Lupoli ... ati liberi ... ciò dov'è ... in fiore - ... o ... alla guerra,

Si prepar...

Erano sedici migliaja i Soldati di Gioachino

XXXIII
5

624

Principii di paragrafo tratti dalla Storia del Reame di Napoli del Colletta, ed altre frasi

XXXIII
5

620

Sagredo Agostino - nota storica sull'acqua potabile di Venezia
(annali Univ. Stat. Marzo 1845. pag. 242.

" Ma quando i popoli barbari rovesciandosi altri penetravano fino 'alpi, e dalle indifese varono sul nostro bel ia, e la dominatrice fu dominata, coloro che Venezia tenentre si no nelle isole della Piave cu

XXXIII
5

619

Piccole o grandi le memorie patrie vanno conosciute

XXXIII
5

618

Italia! anche ne' tuoi deserti chi t'agguaglia?
Byron.

olitiche
oichè
ciò da
etta.
seppe
i nemici
o e rispetto.
mento si
per le
tore del
munità!
di Impostò
ati liberi
ciò dov'è
in fiore -
e
alla guerra.

si prepara
Erano sedici migliaja i soldati di Gioachino

624

XXXIII
5

Principj di paragrafo tratti dalla Storia del Reame di Napoli del Colletta, ed altre frasi

---

XXXIII
5

620 Sagredo Agost.no - nota storica sull'acqua potabile di Venezia
(Annali Univ. Stat. Marzo 1845 pag. 242)

« Ma quando i popoli barbari rovesciandosi
altri penetrarono fino
'alpi, e dalle indifese
...narono sul nostro bel
...lia, e la dominatrice
fu dominata, coloro che
... Venezia tenentesi
...no nelle isole della
...ttima ec

XXXIII
619

Piccole o grandi le memorie patrie vanno conosciute, perchè racchiudono provvide lezioni, e perchè il passato è la migliore scuola dell'avvenire.

...olitiche
...rche
...cciò da
...ettar.
...seppe
...i nemici
...o e rispetto.
...mento si
... per le
...tore del
...munità!
... di Lingasso
...ati liberi
...ciò dov'è
... un fiore
... e
...alla guerra.

si preparava
Erano sedici migliaja i soldati di Gioachino

XXXIII
5

624

Principii di paragrafo tratti dalla Storia del Reame di Napoli del Colletta ed altre frasi

XXXII
5

620

Zagrede agost. - Nota storica sull'acqua potabile di Venezia
(annali Univ. Stat. Marzo 1845. pag. 242.

"Ma quando i popoli barbari rovesciandosi gli uni sugli altri penetrarono fino ai valichi dell'alpi, e dalle indifese giogaje franarono sul nostro bel paese d'Italia, e la dominatrice delle genti fu dominata, coloro che abitavano la Venezia terrestre si si ricoverarono nelle isole della Venezia marittima ec

politiche
rche
aviò da
ettar.
seppe
nemici
o e rispetto.
nentò si
per le
tori del
munità!
di tempo
ati liberi
ciò dov'è
in fiore
e
alla guerra,

si prepara
Erano sedici migliaja i soldati di Gioachino

[illegible]

[illegible]

[illegible]

[illegible]

[illegible]

[illegible]

[illegible]

[illegible]

[illegible]

[illegible]

[illegible]

XXXIII
5

624

Principii di paragrafo tratti dalla Storia del Reame di Napoli del Colletta, ed altre frasi

---

XXXIII
5

622

Journal des Savants. Maggio 1839. pag. 301.

Parlando delle opere e monumenti di Storia patria che si pubblicano a Torino. Libri dice =

Scrittori
Nelle carte, durante molti secoli si trova quasi tutta la storia dell'Europa, gli uomini che vogliono ~~stu~~ studiare seriamente la storia del medio-evo in Italia sentono la necessità di ricorrere alle raccolte di documenti originali. Le cronache contemporanee che sono sì rare ad una certa epoca non riportano che i ~~fatti~~ officiali, e trascurano sempre ciò che più c'importerebbe ora di sapere, cioè quali ~~costumi~~ usanze le abitudini degli uomini in mezzo de' quali accadevano que' fatti ...

...mo risultato a cui si arriva collo studio dei documenti, è la dimostrazione dell'esorbitante influenza della chiesa nella società prima dell' XI secolo.

~~La chiesa~~ compra e vende uomini

XXXIII
5

621

Da jeri, ci ponemmo a cercare le antichità nostrali, e v'ha paesi in Italia meno conosciuti che non l'Egitto o il Ceilan.

C. Cantù Stor. Univ. epoc. III parte II cap. 23

---

e politiche

... poiché
... sciaguò da
vedetta.

Giuseppe

... ai nemici
...egno e rispetto.
...vemento si

...no per le

...giatore del

comunità!

...o di lusso
...iati liberi
...ciò dov'è
...è in fiore.
c... e
... alla guerra,

si preparavano all'impresa

Erano fedeli, migliaja i soldati di Gioachino

XXXIII
5

Principii di paragrafi tratti dalla Storia del Reame di Napoli del Colletta ed altre frasi

---

XXXIII

Journal des Savants. Maggio 1839. pag. 301.

Parlando delle opere e monumenti di Storia patria che si pubblicano a Torino, Libri scrive =

~~Archivi~~

Nelle carte, durante molti secoli si trova quasi tutta la storia dell'Europa, gli uomini che vogliono ~~stu~~ studiare seriamente la storia del medio-evo in Italia sentono la necessità di ricorrere alle raccolte di documenti originali. Le cronache contemporanee che sono si rare ad una certa epoca non riportano che i ~~fatti~~ officiali, e trascurano sempre ciò che più ci importerebbe ora di sapere, cioè quali ~~costumi~~ erano i costumi le abitudini degli uomini in mezzo de' quali accadevano que' fatti. ---

Il primo risultato a cui si arriva collo studio dei documenti è la dimostrazione dell'esorbitante influenza della chiesa nella società prima dell' XI secolo.

~~La chiesa~~ compra e vende uomini

politiche
poiché
ciò da
detta.
Giuseppe
a' nemici
no e rispetto.
mente si
per le
atore del
comunità!
di Giuseppe
nati liberi
ciò dov'è
è in fiore -
e
altra guerra

Erano giudici, impiegati e soldati di Gioacchino

624

XXXIII
5

Principii di paragrafo tratti dalla Storia del Reame di Napoli del Colletta ed altre frasi

Tomo II)

Così delle leggi. Erano ec

Le quali particolarità geografiche e politiche spiegano ec

L'oste francese che aveva rotto in poche
...te del colonnello ec scacciò da
...adrone messo a vedetta.
...il reame grande Giuseppe
...lo ec

...ggiungevano animo a' nemici
...al governo segno e rispetto.
...istesso altro giovamento si

...discordie crescevano per le
...
...pubblico l'editto annunziatore del

...rono

Fu regolata l'amministrazione delle comunità.

In quel mezzo partirono

E tuttora assente il re, il ministro di [illegible]

A molti comuni si concessero mercati liberi e fiere: giovamenti al commercio dov'è stento, danni o inutilità dov'è in fiore.

Non appena finite le cerimonie e

Frattanto Gioacchino sempre pronto alla guerra, si preparava all'impresa

Erano sedici migliaja i soldati di Gioacchino

XXXIII
5

623

Tale incessante e fervoroso ritornare nelle andate età, direi quasi, questa sorta d'invasione letteraria nei monumenti dei vecchi tempi, procede cred'io (a tacer tant'altre filosofiche ragioni) dal bisogno di allontanarsi dal presente: tant'egli non ha modo di contentar noi; tanto noi siamo poco contemporanei a lui. E tutte le nostre città ec

(Progresso di Napoli)

Nel qual tempo molto restava ancora
ostacolo i buoni impedivano.
In quell'anno stesso 1812
fatto armistizio ... il di 5 di giugno,
interrotti e poi rotti i maneggi di pace,
ricominciò a dì 16 di agosto la guerra;
avendo nella tregua ambe le parti matu-
rato i disegni
E frattanto in quell'anno 1813 avvennero
Convennero non fermare altra pace o tregua se
non comune.
In quel mese di Gennaro Giovachino andò
Ancona il re valicando per il ponte
Fermarono: che fossero consegnati
In questo anno 1818 si formò il concordato

Visse anni settantasei, regnò sessantacinque: rara
felicità di principe, che nella sua vita può
governare tre vite del suo popolo
E l'anno appresso

(Da Copia in carattere del secolo decorso, nell' Archivio Cernazai.)

XXVIII / 5

Il Crot di Grizan

Canzonete

San Zorz fo' un braf guerir
Ch'al veve par mistir
Di corri ator pal mond
Dafint il vagabond.
E lant, e chiaminand
Ator pelegrinand
Cula so lanze in man
Al rive ad un pantan.
Quand ch'al le' par passà
Al scomenzà a tremà
Parce che al vedè un crot
Che ai correve sot.
Pur par mostrà bravure,
E di no vè paure,
Al si fasè sot vos
Il segno sant de cros.
E sint montat in selle,
Par fa là la gabelle
Come une selopetade
Ai da' une spironade,

E in tal alzà il spadon
Al tire un cospeton,
Ai dà tre palossadis
E dodis forcjadis;
E chiapant su il so crot,
Al giave dal fagot
Un pochie di cordele,
Lu pichie intor la sele.
Dopo che lu ha pichiat,
Cul spet insanganat
Ch'al veve dret in man,
Al entre par Grizan.
Videntlu, i Borghesans
I sbatterin lis mans,
E chiassant e sberlant
Jlevin par devant.
Dopo che gran batae,
I fiors e la canae
E verin par onor
Di fassal protetor.